



**Indiener:** College van burgemeester en wethouders

**Datum:** 11 december 2018

**Portefeuillehouder(s):** Wethouder Bolderdijk

**Portefeuille(s):** Openbare Ruimte

**Contactpersoon:** V. Reintjes

**Tel.nr.:** 8512

**E-mailadres:** reintjes.v@woerden.nl

---

**Onderwerp:**

Keuze sfeerbeelden bomen langs de Singel Woerden.

---

**Samenvatting:**

Steeds vaker verdwijnen er om verschillende redenen bomen langs de Singel in Woerden. Door het ontbreken van een kader voor herplant is herstel en behoud van de boomstructuur onvoldoende mogelijk. Om dit op te lossen is in 2016 gestart met het opstellen van een drietal sfeerbeelden die als kader kunnen dienen voor de groenstructuur van de Singel voor de lange termijn. De sfeerbeelden zijn opgesteld door en met inwoners van Woerden en experts op het gebied van cultuur, monumenten, bomen, landschap en architectuur. Vervolgens zijn de sfeerbeelden in een intensief participatieproces voorgelegd aan alle inwoners van onze gemeente en is gevraagd om aan te geven welke van de drie sfeerbeelden de voorkeur geniet en als advies aan de raad zal worden aangeboden. Daaruit is met ruime meerderheid Sfeerbeeld A, bomen aan weerszijden van de Singel, naar voren gekomen. Het is nu aan de raad om een keuze voor een sfeerbeeld te maken. Het gekozen sfeerbeeld zal de komende decennia dienen als kader voor het bomenbeheer langs de Singel in Woerden.

---

**Gevraagd besluit:**

*De raad besluit:*

Te kiezen voor Sfeerbeeld A, bomen aan weerszijden van de Singel, en daarmee de voorkeur van de inwoners over te nemen.

---

**Inleiding**

Op de korte termijn staan langs het Singelprofiel een aantal reconstructies van wegen en riool op het programma. Het is nu al duidelijk dat hierbij bomen zullen (moeten) verdwijnen. Omdat er geen helder kader is voor de boomstructuur langs de Singel is doelmatige herplant van bomen langs de Singel nagenoeg niet mogelijk. Immers geen kader betekent dat op elke locatie opnieuw nagedacht moet worden over de behoefte van herplant en indien van toepassing, de invulling van herplant. Wij zijn daarom van mening dat er een breed gedragen kader nodig is voor de boomstructuur langs de Singel in Woerden. In dit voorstel leggen wij de sfeerbeelden (kaders) aan u voor waarbij wij adviseren te kiezen voor Sfeerbeeld A, bomen aan weerszijden van de Singel.

Het door u gekozen sfeerbeeld zal de komende decennia dienen als kader voor het bomenbeheer langs de Singel in Woerden.

---

## Participatieproces

### Communiceren met en het betrekken van onze inwoners

Om de inwoners te enthousiasmeren en het belang van hun mening kenbaar te maken is gebruik gemaakt van een intensief communicatietraject. Zo zijn alle inwoners middels flyers in de Woerdense Courant, flyers in winkels, posters langs de wegen en op de vuilniswagens, banners op Woerden TV, een themapagina en nieuwsberichten in de Woerdense Courant geïnformeerd over de mogelijkheid tot het laten horen van hun stem. Daarnaast hebben de aanwonenden van de Singel een persoonlijke uitnodiging ontvangen. Ook zijn er twee bijeenkomsten georganiseerd in theater 'Het Klooster' en zijn rondleidingssessies langs de Singel georganiseerd. Tijdens deze bijeenkomsten gaf de architect toelichting op het hoe en waarom van de sfeerbeelden en de onderlinge verschillen. Op die manier is geprobeerd een zo groot mogelijk bereik te realiseren en inwoners zo geïnformeerd mogelijk te laten deelnemen in het besluitvormingsproces. Uiteindelijk hebben alle inwoners hun stem definitief kunnen laten horen middels een digitale stemmingsprocedure die is gehouden van 11 mei tot 5 juni 2016.

Middels een raadsinformatiebrief (16R.00205) hebben wij u geïnformeerd over dit participatie proces en het resultaat daarvan.

### Uitslag stemming

In totaal hebben 931 inwoners gestemd, waarvan 800 stemmen als geldig worden beschouwd. Dubbele IP-adressen zijn niet geldig verklaard. Uit een analyse blijkt overigens dat het alsnog geldig verklaren van de dubbele IP-adresstemmen geen invloed zal hebben op de uitslag.

Uit de online enquête (zie bijlage 1 voor gedetailleerde uitslag) blijkt dat de voorkeur van inwoners, voor iedere unieke locatie meer dan 400 stemmers, overduidelijk uitgaat naar optie A: bomenlint aan binnen- en buitenzijde.

Het merendeel van de deelnemers aan de enquête woont in de binnenstad (194 personen), gevolgd door inwoners uit de wijk Molenvliet (146 personen) en het Bloemen- en bomenkwartier (118 personen).

---

### Wat willen we bereiken?

Met een vastgesteld sfeerbeeld willen we bereiken dat de groenstructuur langs de Singel voor een lange tijd kan worden gerealiseerd en geborgd. Zodat het blijft bijdragen aan de aantrekkelijkheid van onze binnenstad.

### Wat gaan we daarvoor doen?

Er zal worden gestart met het aanpassen van het bomenbeheer. Vervolgens zal de boomstructuur worden hersteld, aangepast of aangebracht zoals het gekozen sfeerbeeld behoeft. Daarvoor zal eerst een uitvoeringsplan worden uitgewerkt. Daarin zit o.a. verwerkt de boomsoort keuze, fasering, vergunningen en communicatie. Het uitvoeringsplan zal door het college eerst worden vastgesteld alvorens de benodigde planmatige ingrepen te plegen.

---

### Argumenten

1.1. Er is een gedragen kader noodzakelijk om bestendig boombeheer langs de Singel te kunnen voeren.

Maakt aan-/herplant en beheer van de bomen langs de Singel eenvoudiger en doelmatiger.

1.2. de groenstructuur langs de Singel is van wezenlijk belang voor de aantrekkelijkheid van onze binnenstad.

Een gedragen inrichting- en beheerkader beschermt deze waarde omdat het de doelen helder stelt en voor iedereen helder maakt wat hij/zij kan verwachten.

---

### Kanttekeningen, risico's en alternatieven

1. Nog geen direct effect zichtbaar

Wanneer u een keuze heeft gemaakt zal er 'buiten' nog niet direct een effect te zien zijn. Eerst moet er

een beheer- en uitvoeringsplan worden uitgewerkt. Pas na vaststelling hiervan kan worden begonnen met planmatige uitvoering.

## 2. Alle sfeerbeelden passen

U heeft de keuze uit drie sfeerbeelden (bijlage 16.019045). Deze passen allen bij de Singel. Ons advies is gebaseerd op de voorkeur van onze inwoners.

### Financiële gevolgen van het voorgestelde besluit

De kosten voor het gekozen sfeerbeeld worden gedekt uit de Taskforce openbare ruimte. Bij het opstellen van de taskforce is met dit onderwerp al rekening gehouden. Ongeacht uw keuze is er daarom geen begrotingswijziging nodig. In de taskforce heeft u extra geld beschikbaar gesteld voor het beheer en onderhoud van bomen. De sfeerbeelden verschillen in het aantal bomen van elkaar (figuur 1). Daarmee heeft uw keuze voor een sfeerbeeld invloed, zij het klein, op het bomenareaal elders in de gemeente. Kiest u voor meer bomen dan kan dat betekenen dat elders minder bomen worden aangeplant.

### Kostenoverzicht sfeerbeelden

Omdat er nog geen volledige uitwerking bestaat en er nog geen technische onderzoeken zijn gedaan is het slechts mogelijk om een raming per sfeerbeeld te maken. De werkelijke kosten kunnen daarom afwijken van de ramingen. Daarbij gaan we uit van een afwijking van plus of min 10%.

Binnen de ramingen (figuur 1) is niet alleen naar de realisatie gekeken en de daaruit voortvloeiende begrotingsconsequenties, maar ook naar de effecten op de jaarlijkse beheerkosten van elk sfeerbeeld. De genoemde bedragen zijn all-in. Dit betekent dat de werkvoorbereiding, uitvoering en nazorg voor 1 jaar na aanplant in de raming zitten.

Investering en beheerkosten			
	Investering totaal in vier jaar uitvoering	Investering per jaar (4x)	Beheerkosten verschil p/j t.o.v. huidige inrichting
sfeerbeeld A 360 bomen	€ 728.000	€ 182.000	-€ 2.490
sfeerbeeld B 270 bomen	€ 536.000	€ 134.000	€ 1.110
sfeerbeeld C 140 bomen	€ 302.000	€ 75.500	€ 4.110
Kapitaallast meerjaren ontwikkeling (20 jaar afschr.)			
	sfeerbeeld A	sfeerbeeld B	Sfeerbeeld C
	€ 182.000	€ 134.000	€ 75.500
2019	€ 14.500	€ 11.000	€ 6.000
2020	€ 29.000	€ 21.000	€ 12.000
2021	€ 43.000	€ 31.500	€ 18.000
2022	€ 56.500	€ 41.500	€ 23.500
2023	€ 55.500	€ 41.000	€ 23.000
2024	€ 54.500	€ 40.000	€ 22.500

Figuur 1: raming investering, kapitaallast en beheerkosten.

### Communicatie

Uw besluit zal middels een persbericht bekend worden gemaakt. In de communicatie zal nadrukkelijk richting de inwoners worden gecommuniceerd dat uw keuze niet betekent dat er al direct daadwerkelijk realisatie zal plaatsvinden maar dat n.a.v. het uitvoeringsplan dat aansluitend op dit besluit zal worden uitgewerkt er nog een bestuurlijke afweging nodig is. De aanwonenden zullen aanvullend middels een brief worden geïnformeerd over het besluit en het vervolg.

## Vervolgproces

Na uw besluit zullen wij een beheer- en uitvoeringsplan opstellen. Hierin komen zaken naar voren als boomkeuze(s) (per locatie), onderzoeksresultaten, exacte kosten, planning, fasering en onderhoudsregime. Deze plannen zullen wij vaststellen. Het streven is dit beheerplan Q3 2019 gereed te hebben.

---

### Bevoegdheid raad:

De raad is bevoegd om over dit voorstel een besluit te nemen op grond van de gemeentewet Art. 108 eerste lid en Art. 147 tweede lid.

---

### Bijlagen:

1. Uitslag enquête 'Bomen langs de Singel'- per wijk (corsa nr. 16.019044)
2. Presentatie sfeerbeelden Singel (corsa nr. 16.019045)
3. Raadsinformatiebrief (16R.00205)

---

De indiener: College van burgemeester en wethouders

De secretaris,

drs. M.H.J. van Kruisbergen MBA

De burgemeester,

V.J.H. Molkenboer

## Uitslag enquête 'Bomen langs de Singel' – per wijk

### Locaties

- Locatie 1: Hortensiastraat - Singel; richting de Prinshendrikkade  
 Locatie 2: Hoek Emmakade – Nassaukade; richting de Chrysantstraat en de Vosbrug  
 Locatie 3: Westdam; op de brug richting de haven  
 Locatie 4: Hoek Burgemeester H.G. van Kempensingel – Oostsingel; richting de Wilhelminaschool

### Keuzeopties

- A = Bomenlint aan binnen- en buitenzijde  
 B = Bomenlint aan buitenzijde en enkele bomen aan binnenzijde  
 C = Boomgroepen aan binnen- en buitenzijde

	Locatie 1			Locatie 2			Locatie 3			Locatie 4		
	A	B	C	A	B	C	A	B	C	A	B	C
<b>Binnenstad</b>	60%	20%	20%	60%	20%	20%	55%	25%	20%	50%	30%	20%
<b>Bomen- en Bloemenkwartier</b>	60%	10%	30%	60%	10%	30%	55%	15%	30%	50%	15%	30%
<b>Harmelen</b>	70%	5%	25%	70%	5%	25%	65%	10%	25%	60%	10%	30%
<b>Kamerik</b>	65%	5%	30%	70%	0%	30%	60%	5%	35%	50%	20%	30%
<b>Molenvliet</b>	55%	15%	30%	60%	10%	30%	55%	20%	25%	50%	20%	30%
<b>Schilderskwartier</b>	60%	15%	25%	60%	10%	30%	55%	20%	25%	50%	25%	25%
<b>Snel en Polanen, Waterrijk</b>	55%	10%	35%	60%	10%	30%	50%	15%	35%	45%	20%	35%
<b>Staatsliedenkwartier</b>	70%	15%	15%	70%	15%	15%	65%	20%	15%	65%	20%	15%
<b>Zegveld</b>	85%	0%	15%	60%	0%	40%	60%	10%	30%	85%	0%	15%

# BOMENSINGELS WOERDEN

17.05.2016



TUIN- EN LANDSCHAPSARCHITECTEN

030 26 44 333 | [WWW.COPIJN.NL](http://WWW.COPIJN.NL)



# VRAGSTELLING EN UITGANGSPUNTEN



— Singel binnenrand  
— Singel buitenrand

Op welke manier kan de bomenstructuur op de singels van Woerden in samenhang worden vormgegeven, zowel aan de binnen- als aan de buitenzijde van de singel?

Uitgangspunten:

- Bestaande bomen spelen in afwegingen geen rol
- Visie BoschSlabbers
- Eisen duurzaam boombeheer
- Perspectief 50 jaar



# BASIS VOOR UITSTEVORMING



1.



2.



3.



4.



5.

1. Historische context
2. Stedenbouwkundige context
3. Wegprofiel (werkruimte)
4. Ruimtelijke zichtlijnen
5. Ruimtelijke oriëntatie



# UITGANGSPUNTEN BOSCHSLABBERS

Bron; Singelplan Woerden; rapport van Bosch en Slabbers, versie oktober 2014



- Verschil in ontwikkeling tussen deelgebied A en B: A - groene parkzone  
B - stadse bedrijvigheid
- Laanbomen over gehele oeverzone
- Binnenzijde strak, buitenzijde natuurlijker/losser?
- Water en stedenbouwkundige structuur bepalen de historische context

# EISEN DUURZAAM BOOMBEHEER

- Geen overlast voor bewoners
- Geen bomen bij Kabels en Leidingen
- Eisen groeiplaats van de gemeente aanhouden
- Geen bomen dicht op verharding
- Samenhang tussen boomsoort en berm
- Gelijke groeiomstandigheden bij laan

# 1. HISTORISCHE CONTEXT (1)

Bron; Cultuurhistorische analyse en waardering rapport van Monumenten Advies Bureau, Nijmegen, versie maart 2014



Woerden omstreeks **1550**.  
Stadsmuur met torens en poorten op regelmatige afstand verspreid.



Woerden omstreeks **1750**.  
Omvorming retranchement tot een enveloppe (1), omvorming halve manen tot ravelijnen (2), aanleg stervormige singel met pad eromheen (3).



Woerden omstreeks **1800**.  
Buiten de singel ligt een weg met aan weerszijden bomen die de buitencontour van de singel volgt.



Woerden omstreeks **1850**,  
bijgewerkt tot 1918.  
Demping van de binnen grachten en slechting van de wallen.



Woerden omstreeks **1950**.  
De singel en restanten vestingwerken verkeren reeds in de staat waarin ze nu ook nog verkeren.



Woerden omstreeks **1575**.  
De stad Woerden goed in het zicht.



Woerden omstreeks **1750**.  
Bomen op de wal geplant.



Woerden omstreeks **1873**.  
Oostdam met aan weerszijden bomen.



Woerden omstreeks **1916**.  
Gasfabriek Singel richting noordoosten zonder bomen en wallen.



Nassaukade in **1950**.  
Jonge platanen geplant.

# 1. HISTORISCHE CONTEXT (2)

Bron; Cultuurhistorische analyse en waardering rapport van Monumenten Advies Bureau, Nijmegen, versie maart 2014



Zicht op Nassaukade omstreeks **1923**. Woningen zijn net gerealiseerd. Een groene oever nog zonder boomsingel



Haven rond **1910** (boven) en enkele jaren later (beneden). De bomenlaan (vermoedelijk lindes) die de gevels aan het zicht onttrokken is verdwenen. Waarschijnlijk omdat ze te dicht op de herenhuizen stonden.



Zicht op Nassaukade **2016**. Volgroeide Platanen als boomsingel.



Haven **2016**. Nieuwe bomenlaan aangeplant.



Zandwijkstraat rond **1925**. Bouw langs buitensingel. Net aangeplante bomen met ruige natuurlijke oever.



Zandwijkstraat **2016**. Bomenlaan is vervangen door een parkachtige oever met treurwilgen en strak gazon.

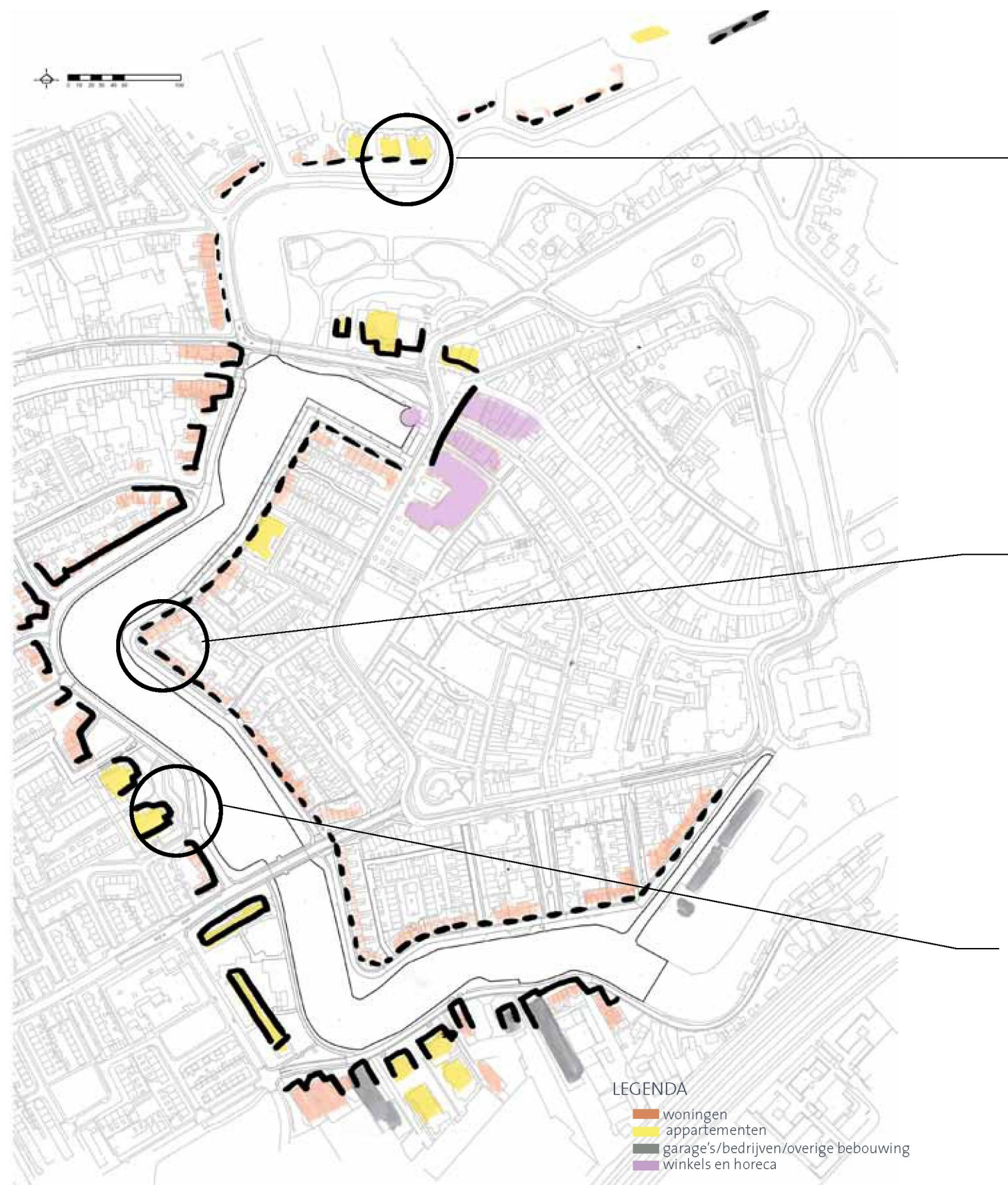


Watertoren omstreeks **1920**. Watertoren in het open, aan de buitenkant een bomenlaan?



Watertoren **2016**. Watertoren in het flink ontwikkelde groen met natuurlijk ogende oevers.

## 2. STEDENBOUWKUNDIGE CONTEXT



Opgeknipte bebouwingsrand



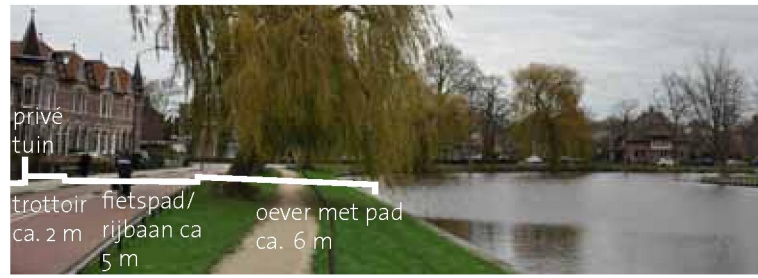
Eenduidige bebouwingsrand



Onregelmatige bebouwingsrand



# 3. WEGPROFIELEN, VERKRUIMTE

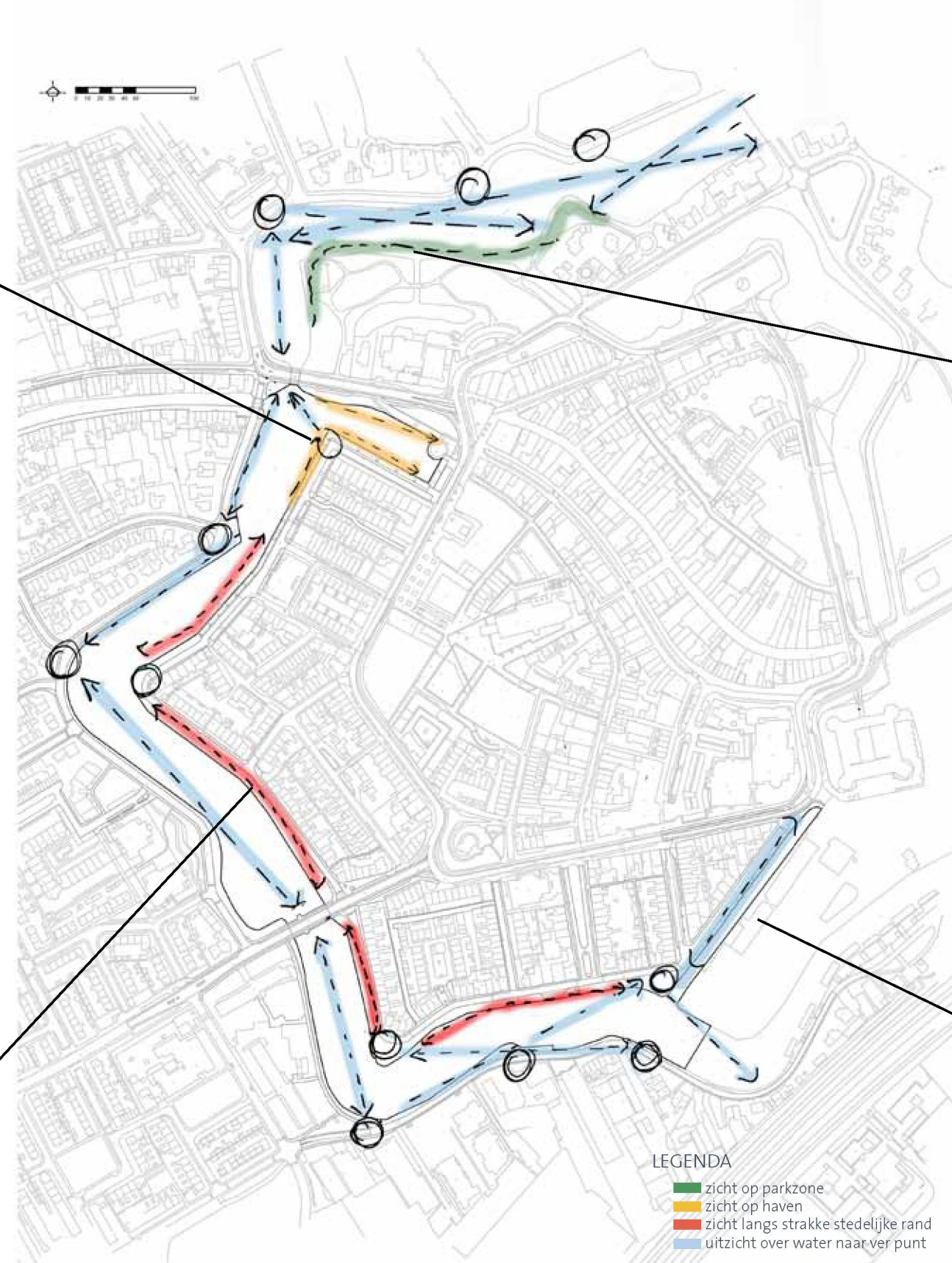


# 4. RUIMTELIJKE ZICHTLIJNEN LANGS WATER

Uitzicht op haven



Uitzicht langs stedelijke rand over het water



Uitzicht op park



Binnen singel



# 5. ORIENTATIE BIJZONDERE ELEMENTEN

6./2./5.



7.



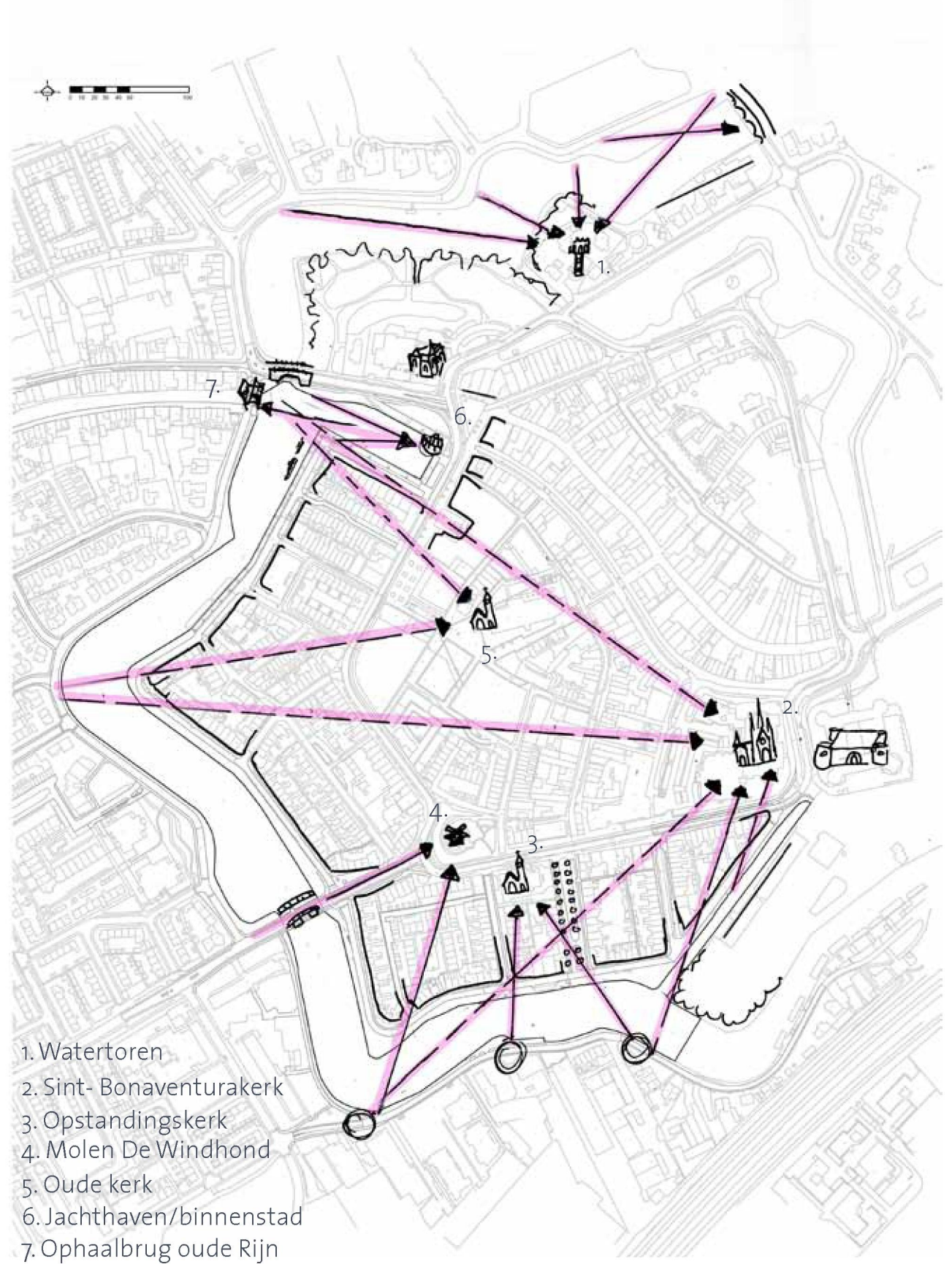
5./2.



4.



3.



- 1. Watertoren
- 2. Sint- Bonaventurakerk
- 3. Opstandingskerk
- 4. Molen De Windhond
- 5. Oude kerk
- 6. Jachthaven/binnenstad
- 7. Ophaalbrug oude Rijn

1.



2.



2.




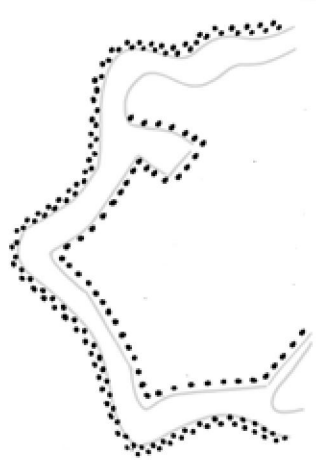
2.





# 3 MODELLEN VOOR AANPLANT BOMEN LANGS DE SINGELS

## 1. STRUCTUURVERSTERKING SINGELS




**BINNEN:** verspreide bomenlaan met zicht op stadsrand. Hoog opkronen, zicht onder bomen door.

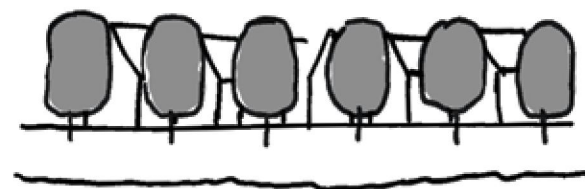


**BUITEN:** dichte bomenlaan of groenstrook ontnemt zicht op bebouwing.

## 2. ZICHTBARE BINNENSTAD



**BINNEN:** groene oever zonder bomen of met enkele solitairen, hoog opgekoord.



**BUITEN:** samenhangende bomenlaan met uitzicht naar binnen.

## 3. ZICHTLIJNEN EN ORIËNTATIE



**BINNEN:** clumps van bomen en ruige bermen met openingen waar een belangrijke zichttas zit.



**BUITEN:** clumps van bomen en ruige bermen met openingen waar een belangrijke zichttas zit.

# MODEL 1. STRUCTUURVERSTERKING SINGELS

## MOTIVATIE:

- Herkenbaarheid binnenkant en buitenkant stadsrand
- Structuurversterking singel
- Regelmaat brengen in rommelige bebouwingsrand buitenzijde
- Stedenbouwkundige rand binnenzijde laten zien

## INRICHTING BINNENKANT:

- Laan, h.o.h. 15 meter
- 1 soort (Linde/Iep)

## INRICHTING BUITENKANT:

- Laan, wisselend verband h.o.h. 8-10 m (aangepast aan het profiel)
- 1 soort (Linde/Iep/Haagbeuk)

## GEBASEERD OP:

- Historie
- Stedenbouw



Linde



Iep



Haagbeuk

# MODEL 1. STRUCTUURVERSTERKING SINGELS



▲  
1:500

## MODEL 2. ZICHTBARE BINNENSTAD

### MOTIVATIE:

- Stadsgezicht zichtbaar maken
- Zicht naar buiten structureren en regelmaat geven

### INRICHTING BINNENKANT:

- Solitaire bomen op hoekpunten (groot)
- Verschillende soorten (Bruine beuk, Cypres, Moseik, Tulpenboom)

### INRICHTING BUITENKANT:

- Laan, h.o.h. 10 meter
- Opgekroond
- 1 soort (Linde/Iep)

### GEBASEERD OP:

- Stedenbouw
- Oriëntatie



Bruine beuk



Cypres

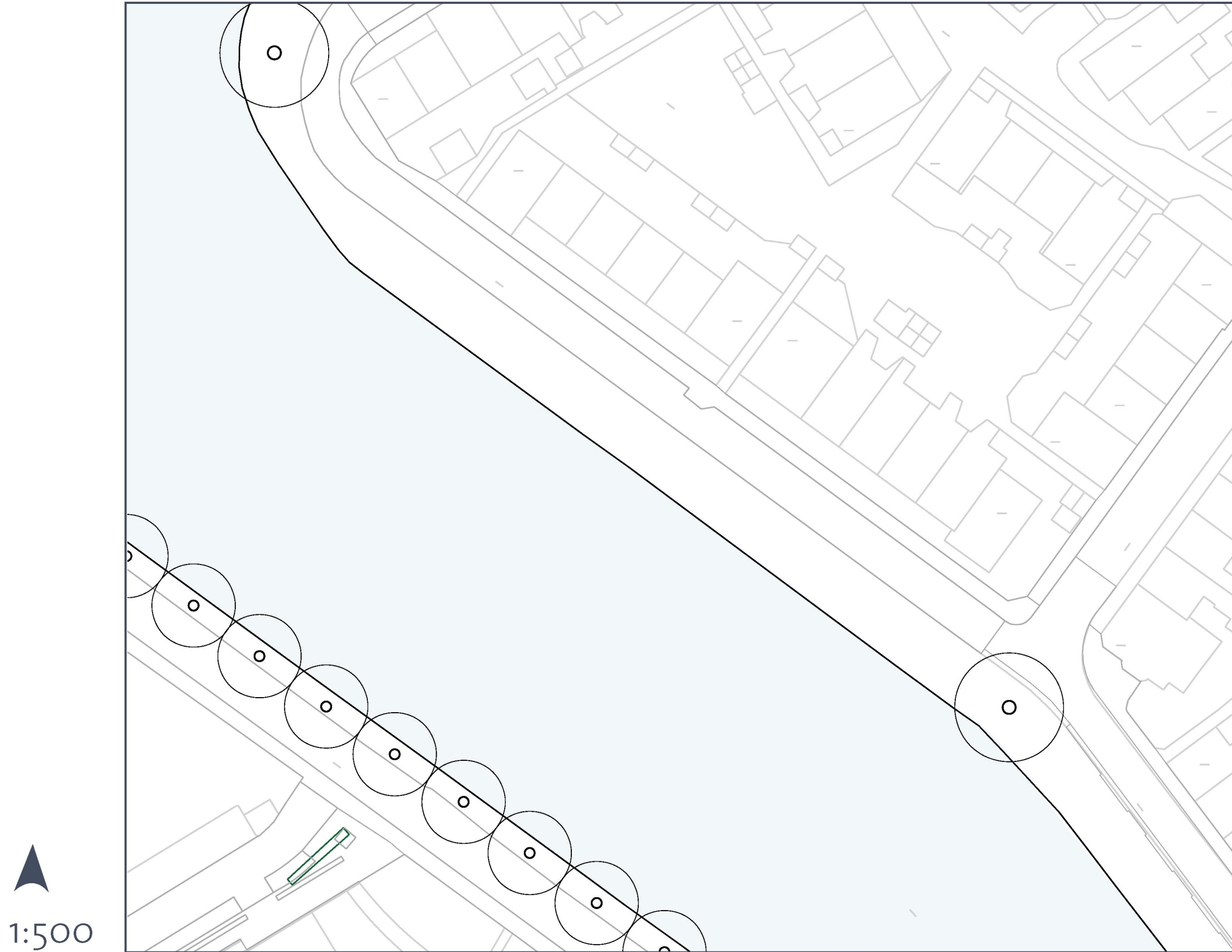


Moseik



Tulpenboom

# MODEL 2. ZICHTBARE BINNENSTAD



▲  
1:500

# MODEL 3. ZICHTLIJNEN EN ORIENTATIE

## MOTIVATIE:

- Herkenningpunten binnenstad zichtbaar houden
- Zicht op herkenningpunten benadrukken

## INRICHTING BINNENKANT EN BUITENKANT:

- Geen lanen
- Gemengde bomengroepen
- Openingen naar binnenstad
- Verschillende soorten  
(Iep, Linde, Eik, Beuk, Esdoorn)

## GEBASEERD OP:

- Oriëntatie



Esdoorn



Beuk



Iep

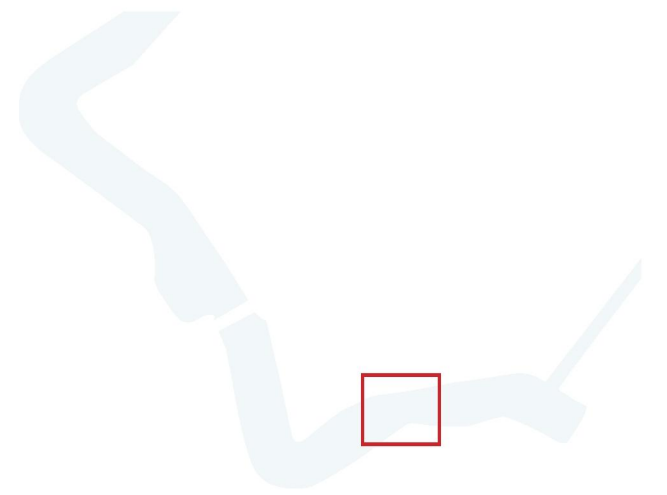


Linde



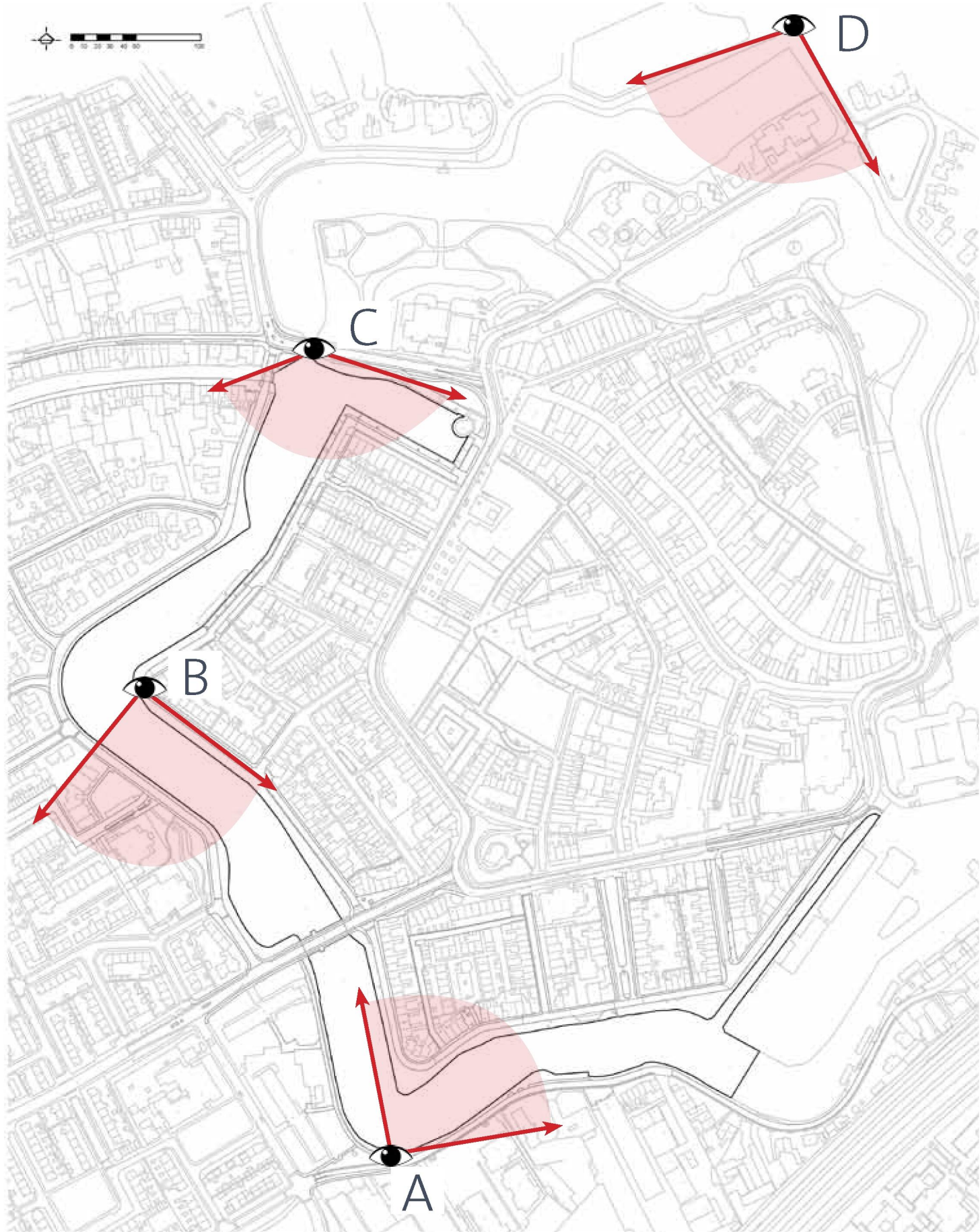
Eik

# MODEL 3. ZICHTLIJNEN EN ORIENTATIE



▲  
1:500

# OVERZICHT LOCATIES SPHEREBEELDEN





# LOCATIE A: SINGEL – HORTENSIASTRAAT



# LOCATIE B: NASSAUKADE – ENNAKADE



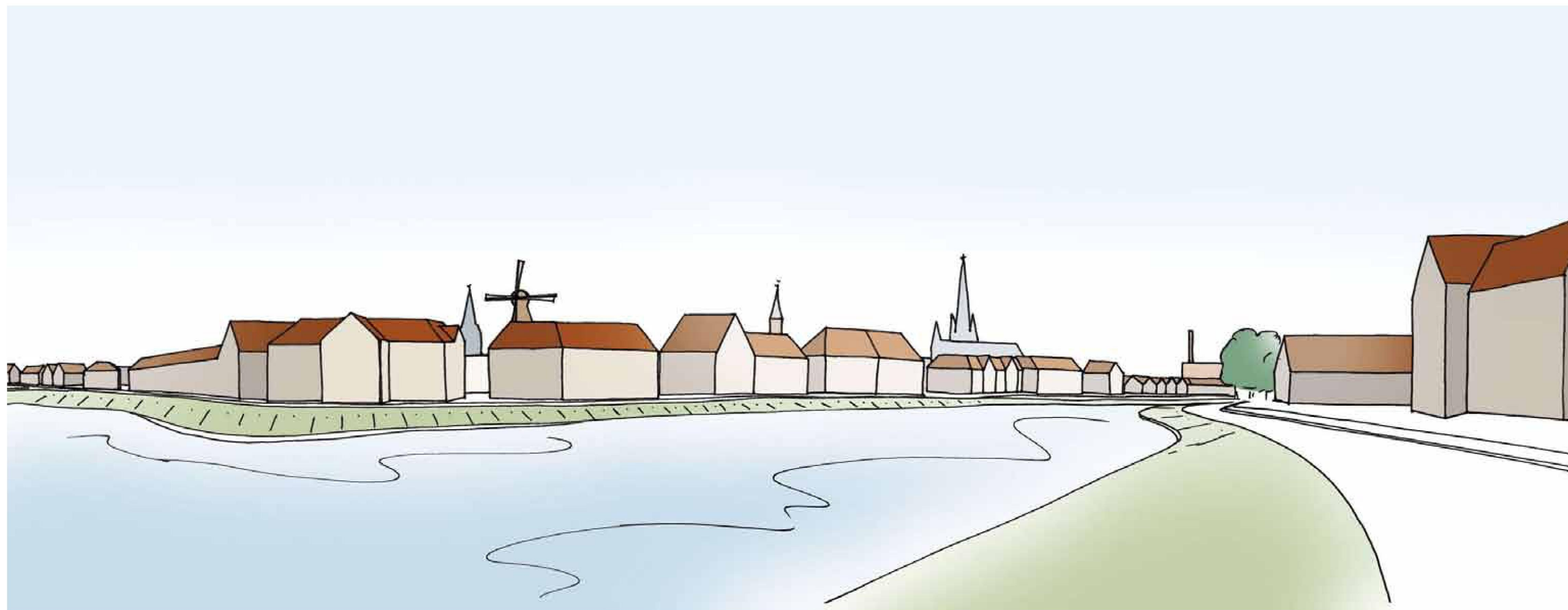
# LOCATIE C: WESTDAM - SINGEL, VANAF DE BRUG



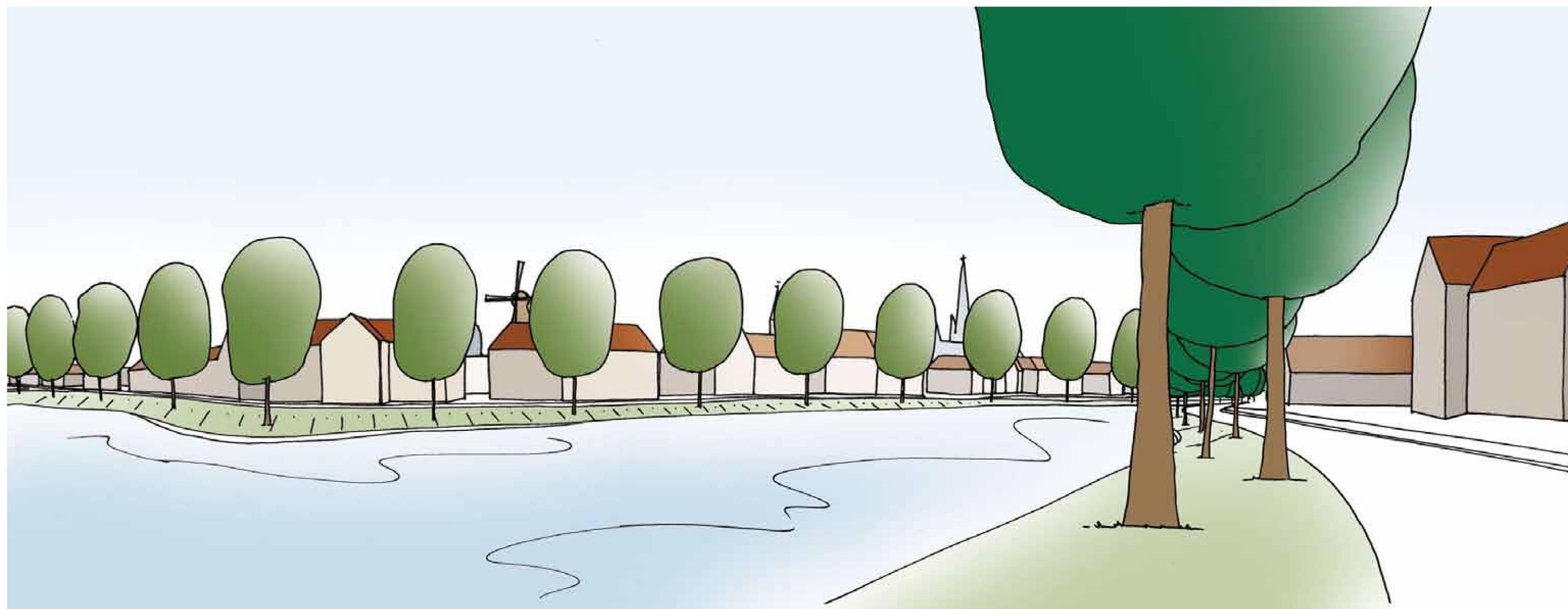
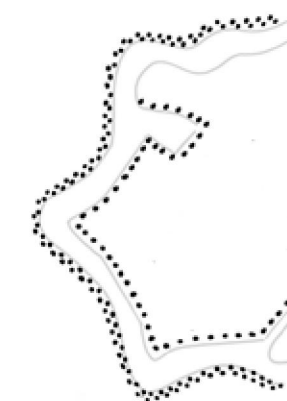
LOCATIE D: BURGEMEESTER H.G. VAN KEMPENSTINGEL – VAN HELVOORTLAAN



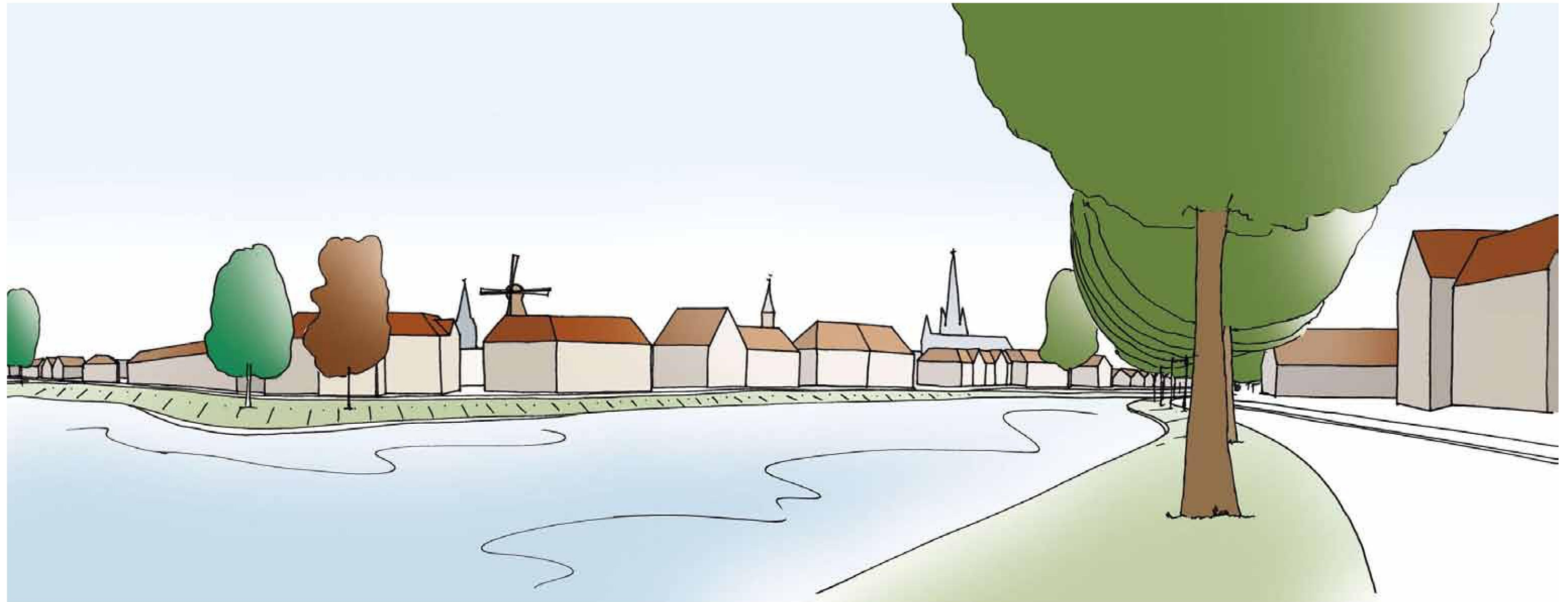
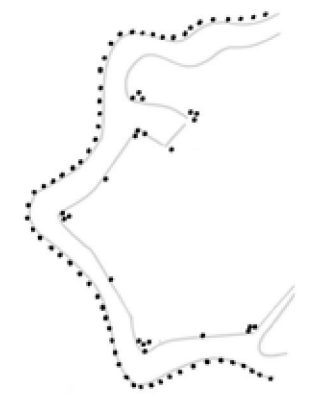
# A SINGEL - HORTENSTRAAT

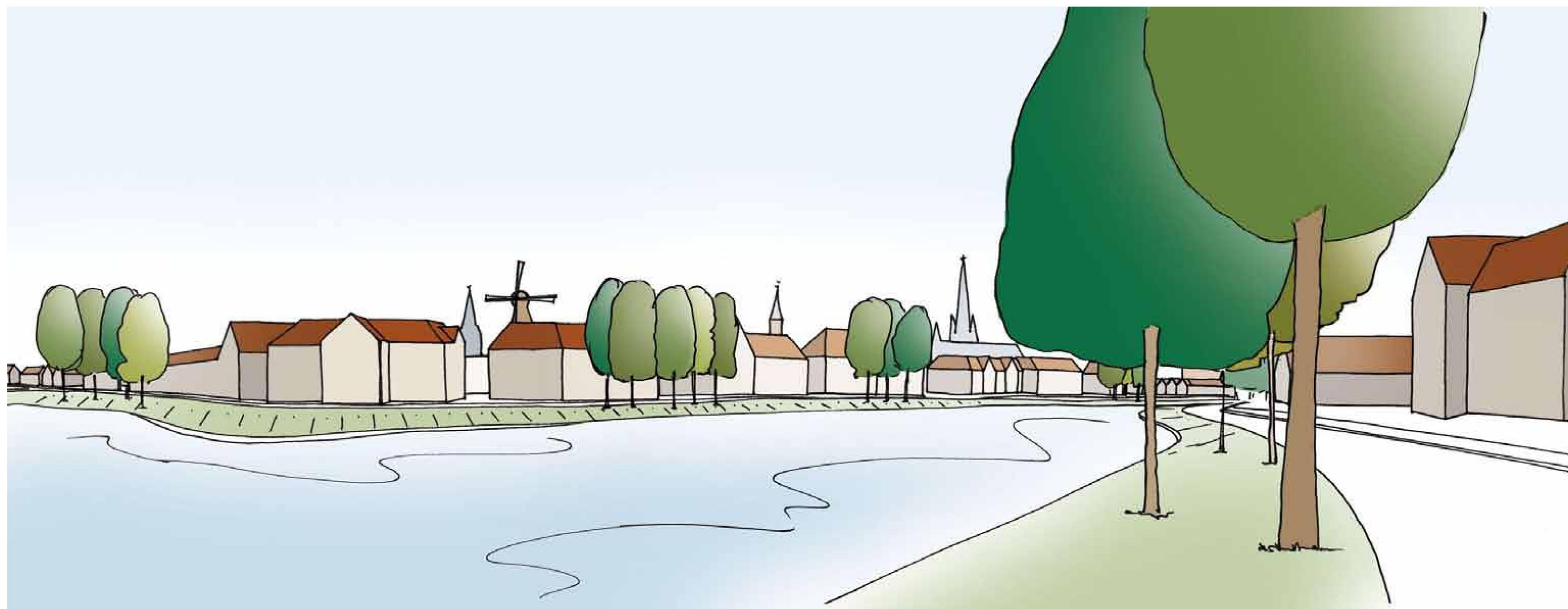


# A1 - STRUCTUURVERSTERKING SINGELS



# A2 - ZICHTBARE BINNENSTAD



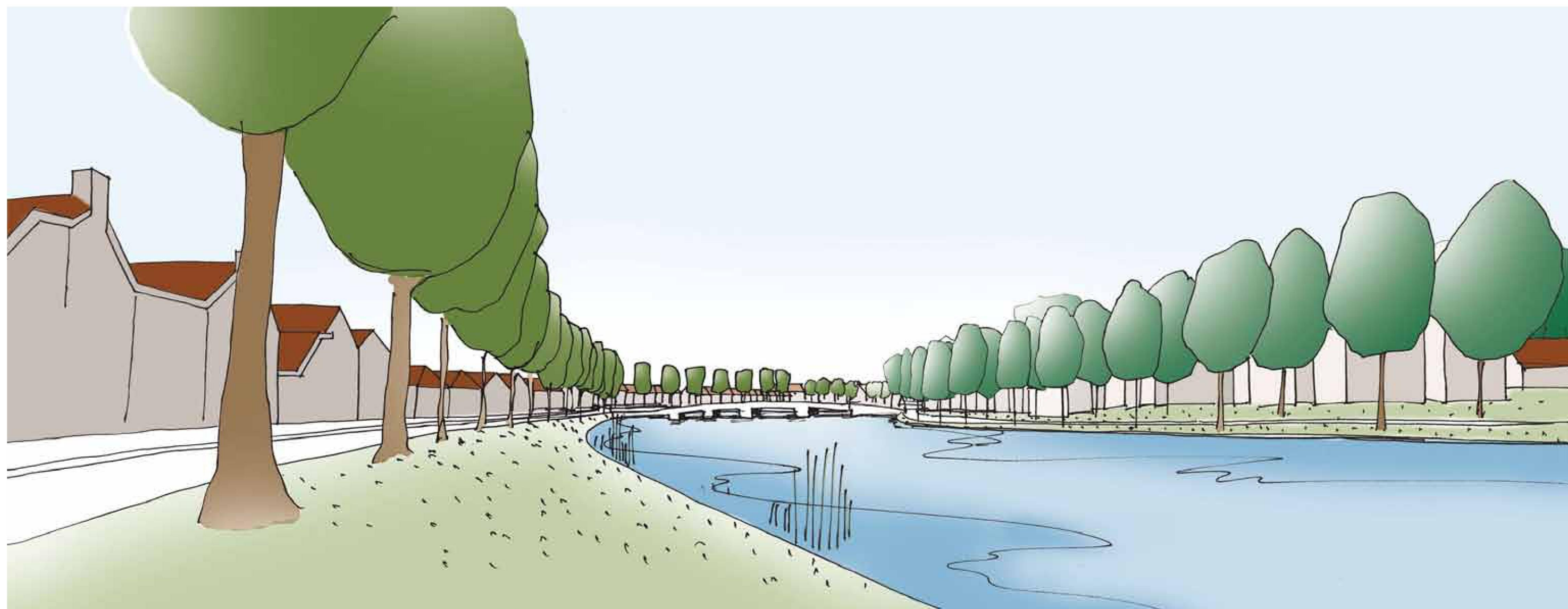
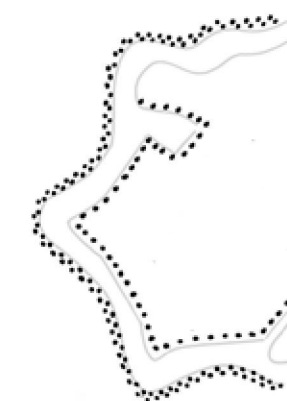




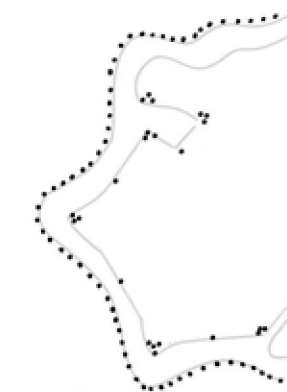
# B NASSAUKADE - EMMAKADE



# B1 - STRUCTUURVERSTERKING SINGELS



# B2 - ZICHTBARE BINNENSTAD

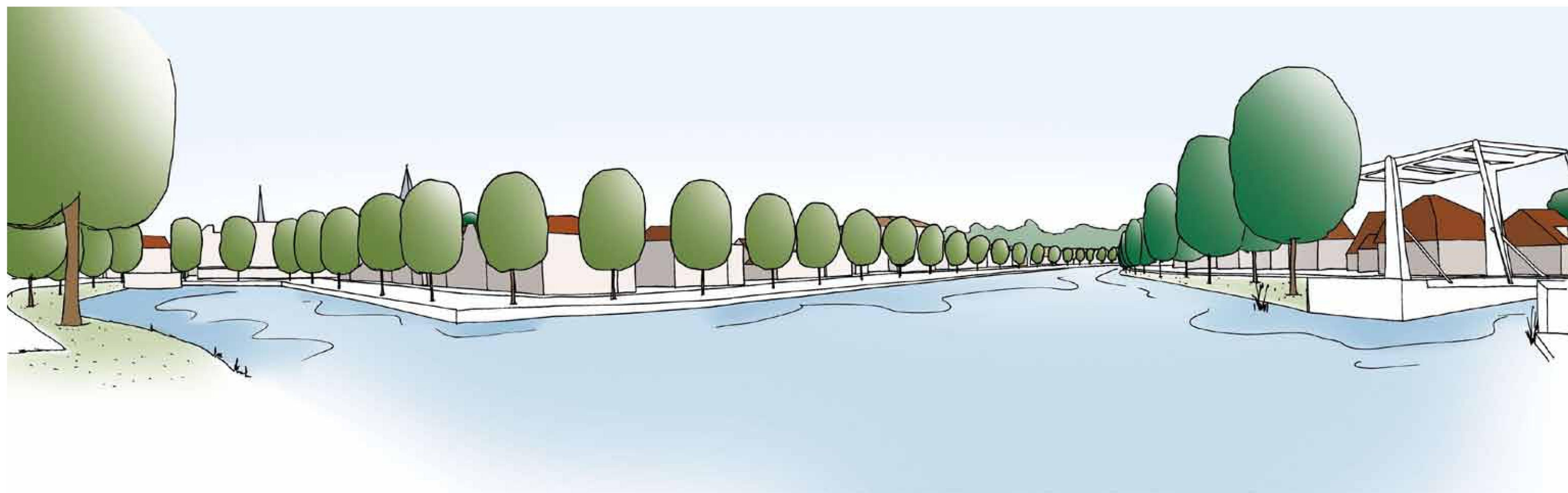
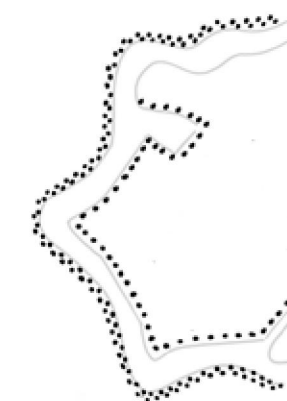




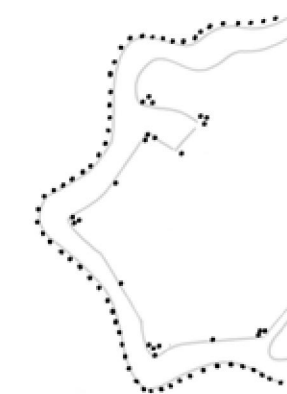
# C WESTDAM - SINGEL, VANAF DE BRUG



# C1 - STRUCTUURVERSTERKING SINGELS



## C2 - ZICHTBARE BINNENSTAD



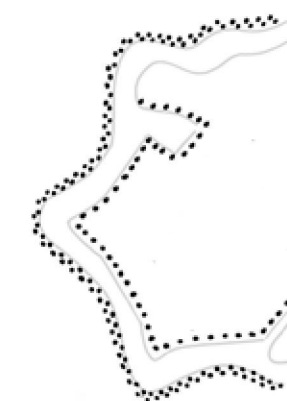




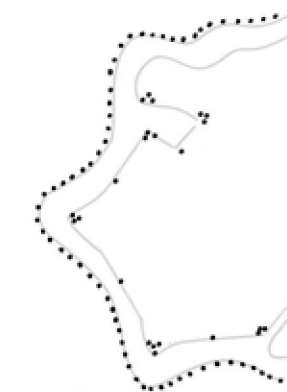
D BURGEMEESTER H.G. VAN KEMPENSINGEL - VAN HELDORTLAAN




# D1 - STRUCTUURVERSTERKING SINGELS



## D2 - ZICHTBARE BINNENSTAD



# D3 - STRUCTUURVERSTERKING SINGELS

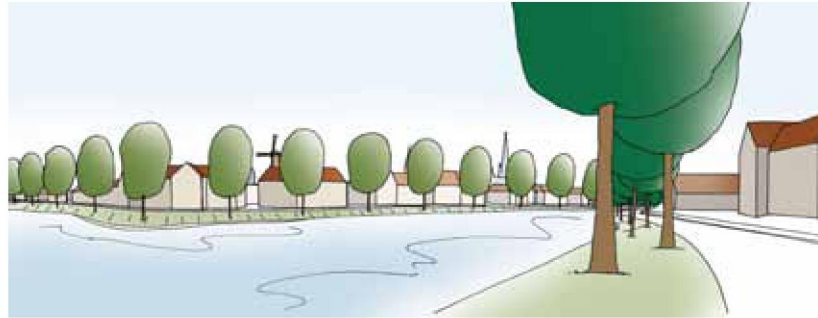


# 1. STRUCTUURVERSTERKING SINGELS

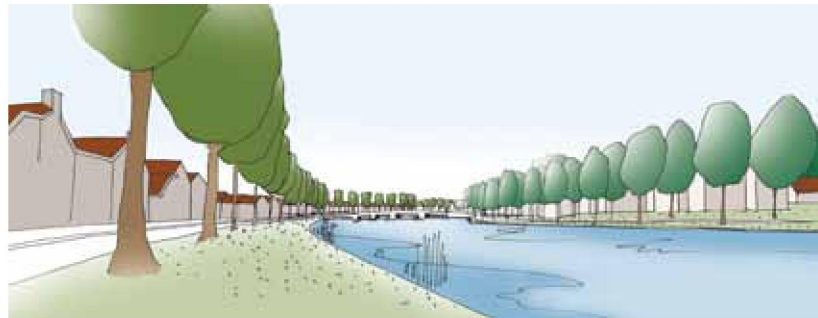
# 2. ZICHTBARE BINNENSTAD

# 3. ZICHTLIJNEN EN ORIËNTATIE

SINGEL -  
HORTENSIASTRAAT



NASSAUKADE -  
EMMAKADE



WESTDAM - SINGEL



BURG. H.G. VAN  
KEMPENSINGEL - VAN  
HELVOORTLAAN





## RAADSINFORMATIEBRIEF

16R.00205



**Van** : college van burgemeester en wethouders

**Datum** : 26 april 2016

**Portefeuillehouder(s)** : wethouder de Weger

**Portefeuille(s)** : Openbare Ruimte

**Contactpersoon** : V. Reintjes

**Tel.nr.** : 8512

**E-mailadres** : reintjes.v@woerden.nl

16R.00205



### Onderwerp:

Groenvisie Singel Woerden

---

### Kennisnemen van:

Komende inwoner consultatie t.b.v. de toekomstige groenstructuur langs de singel in Woerden.

---

### Inleiding:

De laatste jaren verdwijnen met regelmaat bomen langs het singelprofiel in Woerden. De oorzaken hiervoor zijn werkzaamheden, stormen, ziekten en ouderdom. Op veel plekken is de herplant van bomen in het bestaande profiel niet zinvol of haalbaar. Zo kunnen bijv. nieuwe bomen in het huidige profiel nooit tot volledig wasdom komen. En omdat er niet altijd bomen herplant kunnen worden zien we steeds vaker her en der gaten in het bomen profiel ontstaan. In sommige gevallen, denk bijv. aan de Emmakade, is helemaal niks terug geplant. Willen we ook in de toekomst een mooie groene Singel dan is het belangrijk dat er een eenduidig standpunt komt over de gewenste groenstructuur langs de Singel in zijn geheel. In het Singelplan Woerden (14B.00669) is hiervoor een eerste aanzet gedaan. Echter dit is te globaal om goed beheer te kunnen voeren. Daarom is er behoefte aan een verder uitgewerkt kader.

Het college heeft daarom opdracht gegeven te komen met een aantal groenvarianten die mogelijk zijn langs de Singel. Belangrijk hierbij is dat de varianten passen bij het Rijksmonument dat de Singel is en de doelstellingen uit de Singelplan Woerden als kader hanteren.

De ontwikkelde varianten zijn inmiddels getoetst door de commissie Ruimtelijke kwaliteit & Erfgoed en de Rijksdienst voor het Cultureel Erfgoed. Daarbij is één variant afgefallen. De overgebleven varianten voldoen aan alle criteria en zijn mogelijke keuzes voor de toekomst.

Het resultaat is drie beeldvarianten voor vier kenmerkende locaties langs de Singel. Het gaat dan om

- A. Hortensiastraat – Singel; richting de Prins Hendrikkade
- B. Hoek Emmakade – Nassaukade; richting de Chrysantstraat en Vosbrug
- C. Westdam; op de brug richting de haven
- D. Hoek Burgemeester H.G. van Kempensingel – Oostsingel; richting de Wilhelminaschool

Omdat de Singel van grote beeldbepalende waarde is voor de stad Woerden is het belangrijk dat iedereen kan meebeslissen over de groenstructuur van de toekomst.

De stemronde wordt via alle beschikbare media meermaals kenbaar gemaakt. Vanaf 11 mei a.s. is de informatie over de stemronde te vinden via [woerden.nl/singel](http://woerden.nl/singel)

Bijzondere aandacht krijgen de aanwonenden van de Singel. Zij worden, in tegenstelling tot de overige inwoners, middels een brief persoonlijk geïnformeerd over de mogelijkheid en het belang van stemmen.

Overige inwoners krijgen 11 mei a.s. een flyer met de oproep om te stemmen bij de Woerdense Courant.

Bovendien verschijnt er op 18 mei a.s. een themapagina over dit onderwerp in – eveneens - de Woerdense Courant.

Om mensen iets meer achtergrond en inzage van de varianten te bieden worden er op 17 mei a.s. twee informatiebijeenkomsten georganiseerd. Ook zijn er 28 mei a.s. wandelingen langs de Singel met de landschapsarchitect. Deze geeft dan tekst en uitleg over wat de verschillende sfeerbeelden betekenen op de eerder genoemde locaties. Voor deze laatste activiteit kunnen mensen zich opgeven.

De variant(en) met de meeste stemmen per locatie zullen in september als keuzeadvies aan u worden voorgelegd. Daarmee bepaalt u uiteindelijk het toekomstige groenbeeld van de Singel. U besluit op dat moment nog niet of bomen moeten worden gekapt, behouden, welke soort er moet komen, etc. U besluit slechts over het toekomstig groenbeeld. Zodra u een keuze heeft gemaakt zal dit worden uitgewerkt in beheerplan (incl. uitvoeringsvarianten).

---

#### **Kernboodschap:**

Door de continue druk op de groenstructuur langs de Singel in Woerden zien we de groenstructuur langzaam achteruitgaan. Door het ontbreken van een duidelijke groenvisie is het lastig om hier goed op te acteren. Daarom is er behoefte aan een gedragen groenvisie voor dit gebied.

Omdat de Singel van bijzondere waarde is voor de gemeente Woerden is het belangrijk dat inwoners hierover kunnen meebeslissen. Middels een stemronde bieden we de inwoners deze mogelijkheid.

De gemeenteraad kan de uitkomst hiervan gebruiken als advies bij hun besluitvorming.

Na definitieve keuze van de gemeenteraad is er duidelijkheid waarop de inrichting en het beheer gericht moeten zijn. Dit zal vervolgens in een beheerplan worden uitgewerkt.

---

#### **Vervolg:**

Na de stemronde zal het college u een advies aanbieden. In september zal u worden gevraagd hierin een besluit te nemen. Na uw besluit zal een beheerplan voor de Singel groenstructuur worden uitgewerkt waarvan de gekozen groenstructuur het kader vormt.


---

#### **Bijlagen:**

N.v.t.


---

De secretaris



drs. M.H.J. van Kruijsbergen MBA

De burgemeester



V.J.H. Molenboer



**RAADSBESLUIT**  
18R.00707



**Agendapunt:**

**Onderwerp:** Raadvoorstel bomen langs de Singel

---

De raad van de gemeente Woerden;

gelezen het voorstel d.d. 11 december 2018 van:  
- burgemeester en wethouders

gelet op het bepaalde in de Gemeentewet;  
Art. 108 eerste lid en Art. 147 tweede lid.

b e s l u i t:

te kiezen voor Sfeerbeeld A, bomen aan weerszijden van de Singel, en daarmee de voorkeur van onze inwoners over te nemen.

Aldus besloten door de raad van de gemeente Woerden in zijn  
openbare vergadering, gehouden op

De griffier,

De voorzitter,

drs. M.J.W. Tobeas

V.J.H. Molkenboer

---