

16R.00531



**RAADSINFORMATIEBRIEF**

16R.00531



**Van** : college van burgemeester en wethouders  
**Datum** : 23 augustus 2016  
**Portefeuillehouder(s)** : wethouder de Weger  
**Portefeuille(s)** : Groenbeheer  
**Contactpersoon** : F. Steenbergen  
**Tel.nr.** : 8453  
**E-mailadres** : steenbergen.f@woerden.nl

**Onderwerp:**

Kapmelding Provincie Utrecht, N212, Ing. Enschedeweg

---

**Kennisnemen van:**

De Provincie Utrecht gaat binnenkort 251 bomen kappen langs de N212, Ing. Enschedeweg in de gemeenten Woerden en de Ronde Venen.

---

**Inleiding:**

De gemeente Woerden heeft van de Rijksdienst voor Ondernemend Nederland een afschrift ontvangen van de kapmelding waarbij de Provincie Utrecht 251 bomen gaat kappen langs de N212 (ing. Enschedeweg).

Het gaat hierbij om 218 populieren, 31 iepen.

De Provincie Utrecht heeft op ons verzoek het Dorpsplatform Kamerik op de hoogte gesteld van de werkzaamheden.

---

**Kernboodschap:**

De Provincie Utrecht is voornemens om 251 bomen te kappen langs de Ing. Enschedeweg in de gemeente Woerden en de gemeente De Ronde Venen.

De reden om deze bomen te kappen is de verkeersveiligheid. Bij stormen in het verleden zijn bomen omgewaaid en takken op de weg gevallen en enkele bomen staan in de obstakelvrijzone.

De bomen worden in september/oktober 2016 gekapt.

De Provincie zal een deel van de bomen compenseren: Er worden 31 iepen en 2 elzen geplant langs de N405, Spruitweg tussen Kamerik en de N405.

---

**Vervolg:**

n.v.t.

---

**Bijlagen:**

1. Ontvangstbevestiging Rijksdienst voor Ondernemend Nederland kapmelding 16.018262
  2. Trajectaanpak N212, blad 1 16.018263
  3. Trajectaanpak N212, blad 2 16.018264
  4. Trajectaanpak N212, blad 3 16.018265
  5. Trajectaanpak N212, blad 4 16.018266
  6. Trajectaanpak N212, blad 5 16.018267
  7. Trajectaanpak N212, blad 6 16.018268
  8. Trajectaanpak N212, blad 7 16.018269
  9. Trajectaanpak N212, blad 8 16.018270
  10. Trajectaanpak N212, blad 9 16.018271
  11. Trajectaanpak N212, blad 10 16.018272
  12. Trajectaanpak N212, blad 11 16.018273
- 

De secretaris

drs. M.H.J. van Kruisbergen MBA



De burgemeester

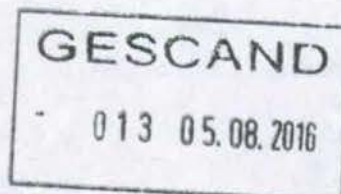
V.J.H. Molkenboer





> Retouradres Postbus 19530 2500 CM Den Haag

Provincie Utrecht  
Dhr. W. Dekker  
Archimedeslaan 6  
3584 BA UTRECHT



Rijksdienst voor  
Ondernemend Nederland

Postbus 19530  
2500 CM Den Haag  
mijn.rvo.nl

T 088 042 42 42

Onze referentie  
KAP/07/16/085

Datum 1 augustus 2016  
Betreft Kapmelding art.2 Boswet

Geachte heer Dekker,

Op 1 augustus 2016 heb ik uw kapmelding als bedoeld in artikel 2 van de Boswet ontvangen. Graag reageer ik op uw melding.

#### Ontvangstbevestiging

Uw melding is onder nummer KAP/07/16/085 in mijn administratie opgenomen. Vermeldt u dit meldingsnummer bij al uw correspondentie over deze melding, zodat wij u sneller van dienst kunnen zijn.

U bent voornemens over te gaan tot kap van:

#### Gegevens te kappen opstand

Kadastrale aanduiding	Gemeente	Aantal	Boomsort
E 817/1305/1308	Wilnis	Totaal 251	Populier/iep/eik
K 271	Kamerik		
L 265/48/373/366/341/174	Kamerik		

**Plaatselijke benaming:** Trajectonderhoud N212

Volgens het opgaveformulier bent u eigenaar van de grond waarop de te vellen houtopstand is gelegen.

#### Wat dit voor u betekent

Indien u binnen een maand na de hierboven genoemde ontvangstdatum geen reactie op uw melding heeft ontvangen, mag u met de kapwerkzaamheden beginnen. Heeft de kap niet binnen één jaar na ontvangstdatum plaatsgevonden, dan moet u, als u alsnog tot kap wilt overgaan, het voornemen tot kap opnieuw melden. Deze verplichting is vastgelegd in artikel 2.1 van de Boswet.

### **Wat kunt u verder verwachten?**

Uw melding wordt beoordeeld door de provincie. Naar aanleiding van deze beoordeling kan namens de Staatssecretaris een verbod tot het kappen of doen kappen van de houtopstanden worden opgelegd. Een verbod is met redenen omkleed en wordt zo spoedig mogelijk aan de gebruiker van de grond en de eigenaar van de grond schriftelijk meegedeeld.

Rijksdienst voor  
Ondernemend Nederland

**Datum**  
1 augustus 2016

**Onze referentie**  
KAP/07/16/085

Het verbod wordt volgens artikel 13, lid 1 en 2 van de boswet ook gepubliceerd in de Nederlandse Staatscourant.

Nadere informatie over de behandeling van het verzoek en de voorwaarden kunt u vinden op de website [mijn.rvo.nl](http://mijn.rvo.nl) Ga naar onderwerpen > vergunning en ontheffing > bossen, kappen en herplanten.

### **Overige bepalingen**

Ik wijs u erop dat er nog andere bepalingen van toepassing kunnen zijn op het kappen van houtopstanden (bijvoorbeeld gemeentelijke of provinciale verordeningen, gemeentelijk bestemmingsplan, Flora- en faunawet en Natuurbeschermingswet). Informatie hierover kunt u inwinnen bij de gemeente, de provincie of Rijksdienst voor Ondernemend Nederland.

### **Meer informatie**

Ik vertrouw erop dat voldoende duidelijk is onder welke voorwaarden u de kapwerkzaamheden uit kunt voeren. Heeft u nog vragen, dan kunt u contact met mij opnemen. Het telefoonnummer is (070) 378 66 77. Ik beantwoord graag uw vragen.

Met vriendelijke groet,

*Paul Jaartsveld*

Vergunningen & Handhaving Rijksdienst voor Ondernemend Nederland

Bijlage: - Artikel 3 van de Boswet

Afschrift aan: - Gedeputeerde Staten van de provincie Utrecht  
- de handhaver Boswet van de provincie Utrecht  
- gemeente De Ronde Venen en gemeente Woerden

*Deze brief is digitaal vastgesteld en daarom niet ondertekend*

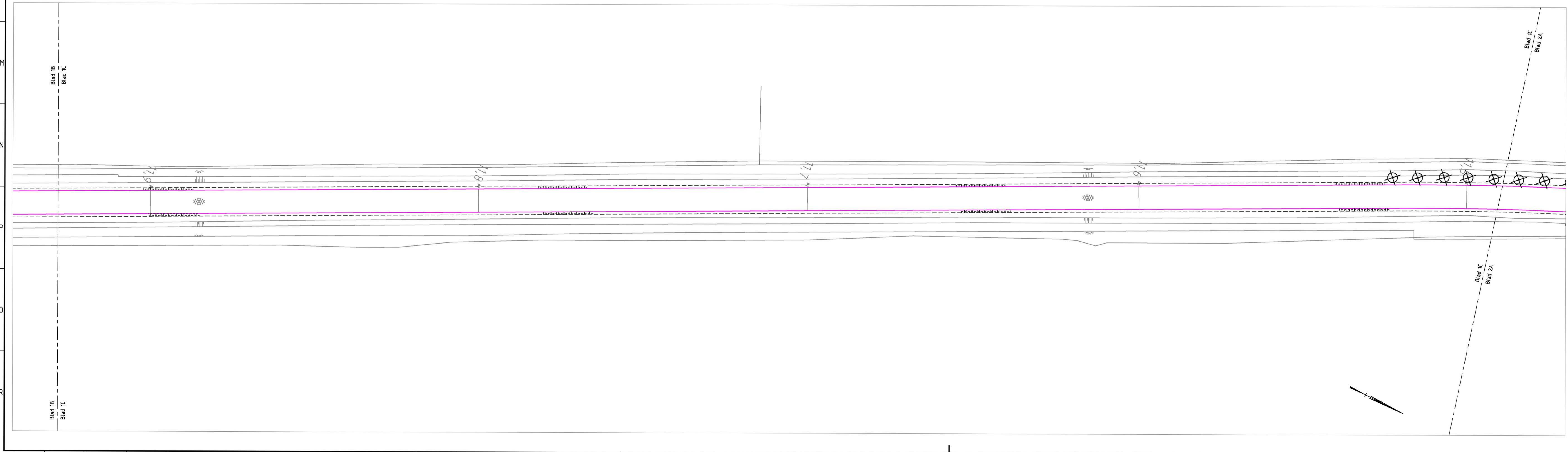
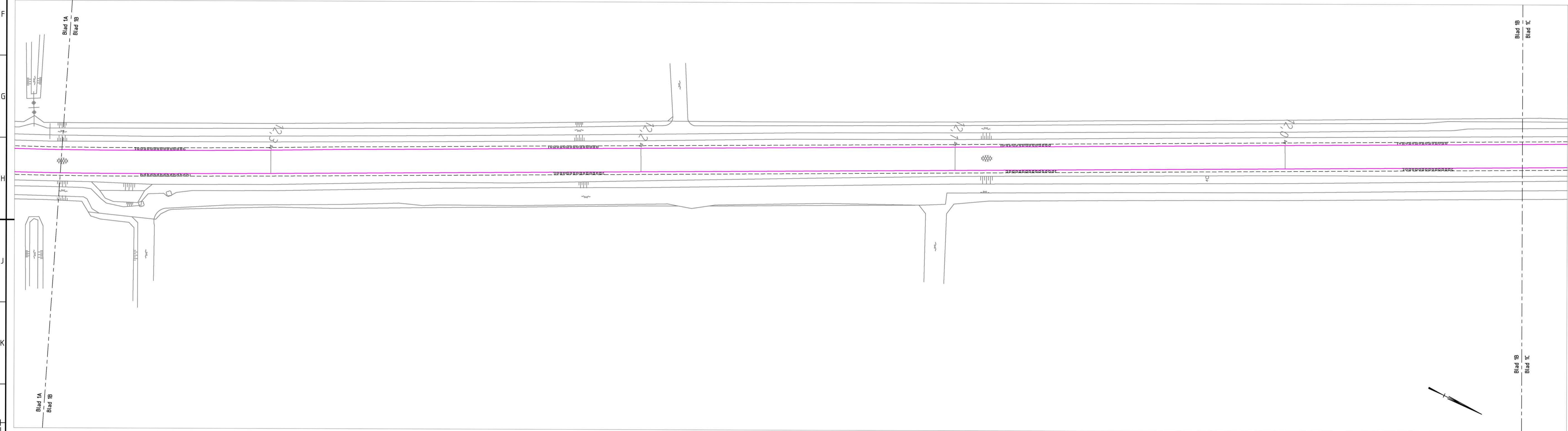
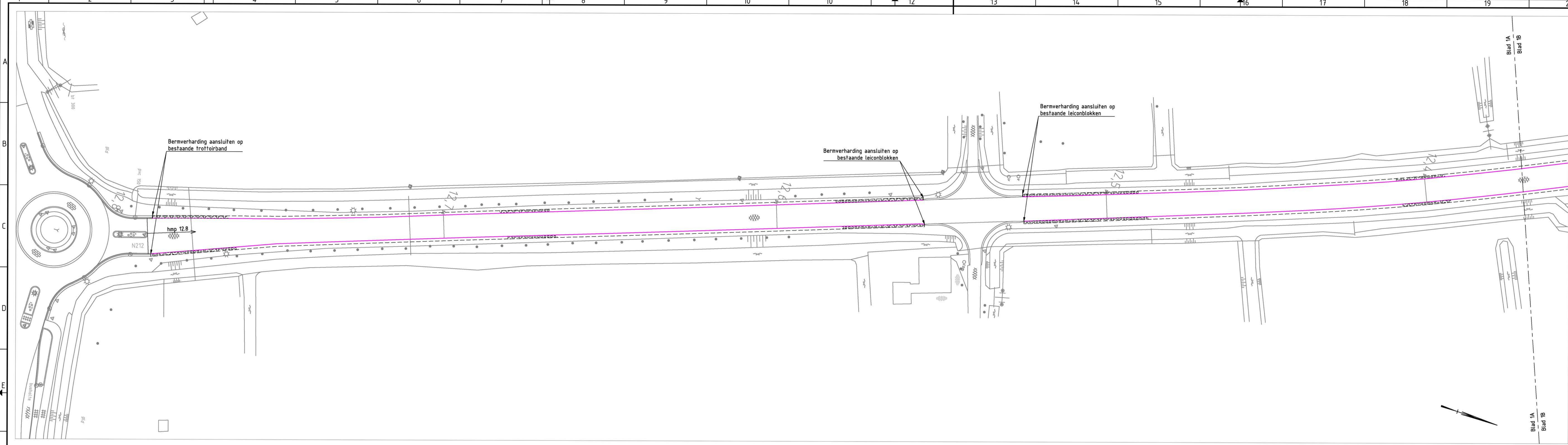
BIJLAGE: ARTIKEL 3 VAN DE BOSWET









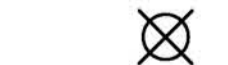

1. De eigenaar van grond, waarop een houtopstand, anders dan bij wijze van dunning, is geveld of op andere wijze tenietgegaan, is verplicht binnen een tijdvak van drie jaren na de velling of het tenietgaan van de houtopstand te herbeplanten volgens de regelen bij of krachtens algemene maatregel van bestuur te stellen.
2. De in het vorige lid bedoelde eigenaar is tevens verplicht beplanting die niet is aangeslagen binnen drie jaren na de herbeplanting te vervangen.
3. De in de voorgaande leden bedoelde eigenaar kan aan Onze Minister een verklaring vragen, inhoudende dat de door hem voorgestelde herbeplanting voldoet aan de regelen, krachtens het eerste lid gesteld.

**Rijksdienst voor  
Ondernemend Nederland**

**Datum**  
1 augustus 2016

**Onze referentie**  
KAP/07/16/085



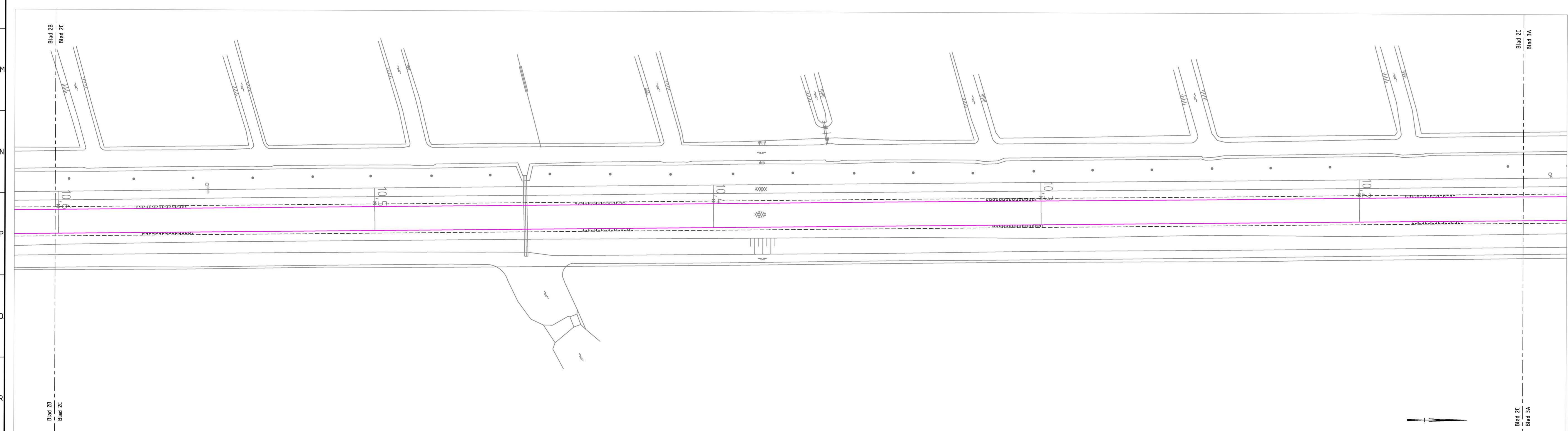
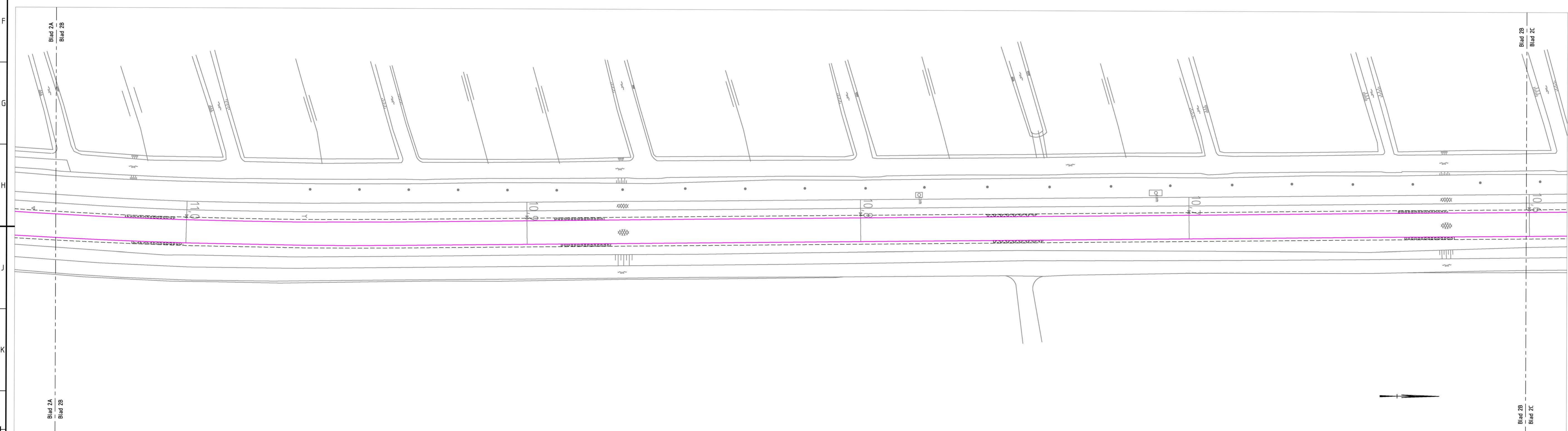
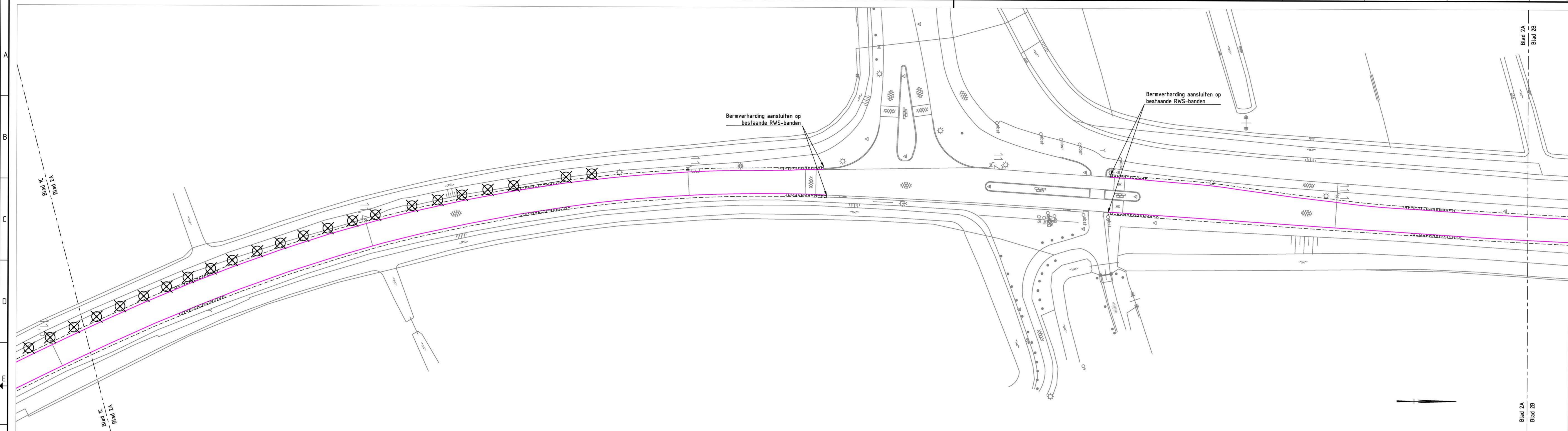
- Legenda**
-  Aanbrengen asfaltverharding
  -  Aanbrengen betonstraatstenen
  -  Aanbrengen tegelverharding
  -  Aanbrengen grasbetontegels
  -  Aanbrengen straatprint
  -  Aanbrengen voegstone, kleur paars
  -  Aanbrengen band 130/150x250
  -  Aanbrengen band 110/220x200
  -  Aanbrengen band 100x200
  -  Te kappen boom
- Opmerkingen:**  
 - Afmetting in meters

230216	2.0	Tweede definitieve versie
240815	1.0	Eerste definitieve versie
DATUM	VERSE	OMSCHRIJVING

N212 WOERDEN - DE RONDE VENEN  
 Definitief Ontwerp  
 Trajectaanpak N212  
 Blad 1 van 11  
 km 12,8 1/2 m 11,5

TEKENINGNUMMER N212-DIV-0064	
STATUS Definitief	
VERSE 2.0	DATUM 230216
FORMAAT A0x1	SCHAAL 1:500






- Legenda**
- Aanbrengen asfaltverharding
  - Aanbrengen betonstraatstenen
  - Aanbrengen tegelverharding
  - Aanbrengen grasbetontegels
  - Aanbrengen streefprint
  - Aanbrengen voegstone, kleur paars
  - Aanbrengen band 130/220x250
  - Aanbrengen band 110/220x200
  - Aanbrengen band 100x200
  - Te kappen boom

**Opmerkingen:**  
 - Afwijking in meters

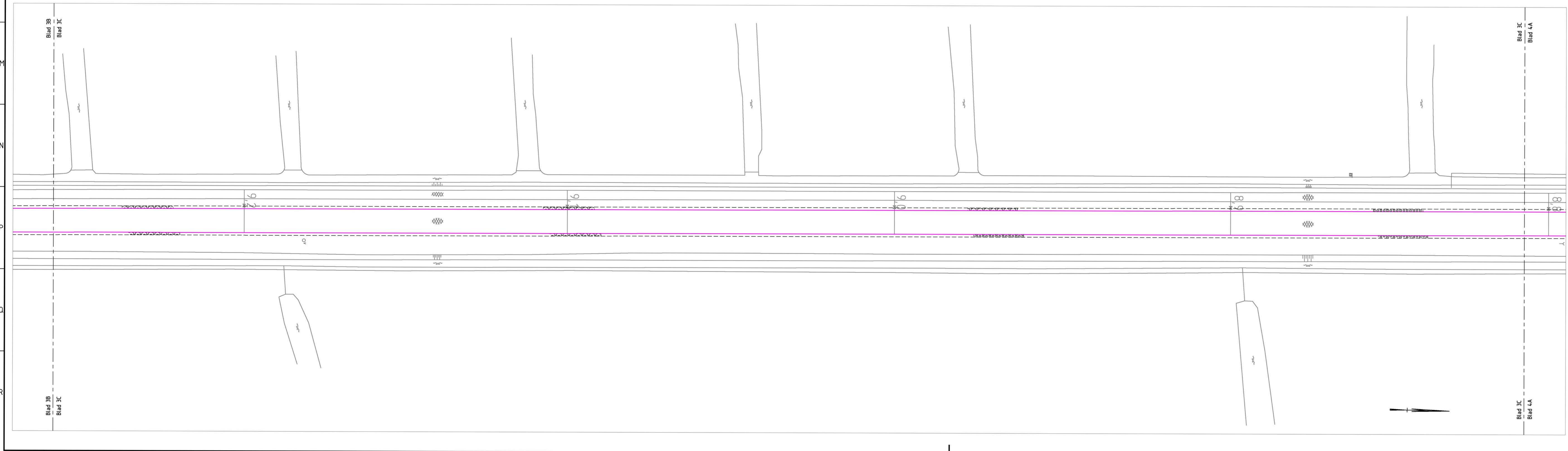
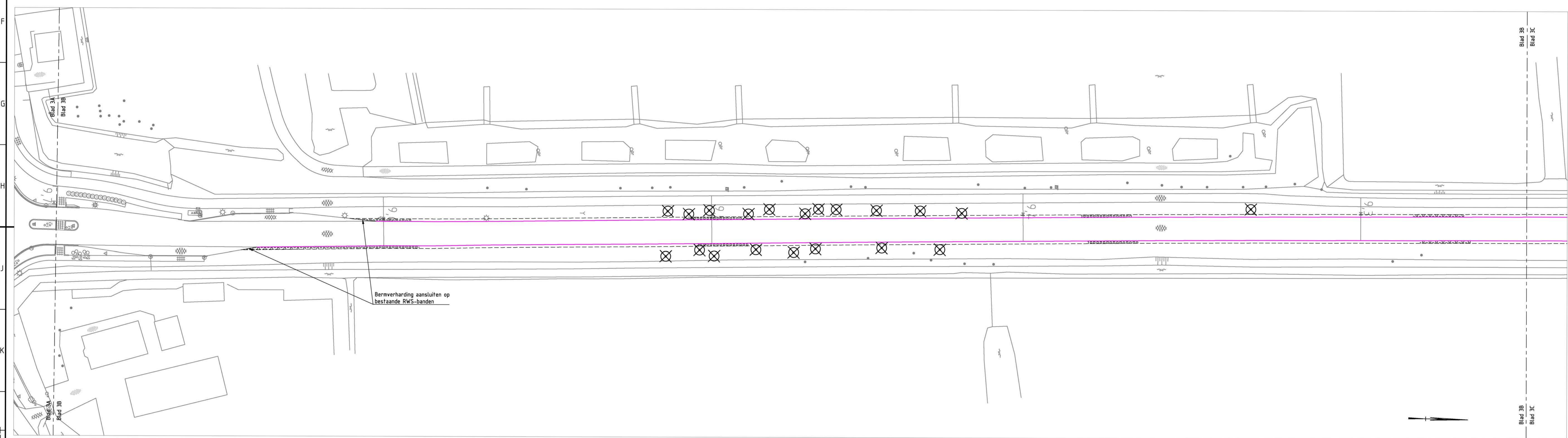
230216	2.0	Tweede definitieve versie
240815	1.0	Eerste definitieve versie
DATUM	VERSIE	OMSCHRIJVING











**N212 WOERDEN - DE RONDE VENEN**

Definitief Ontwerp  
 Trajectaanpak N212  
 Blad 2 van 11  
 km 11,5 t/m km 10,2




TEKENINGNUMMER N212-DIV-0065	
STATUS Definitief	
VERSIE 2.0	DATUM 230216
FORMAAT A0x1	SCHAAL 1:500



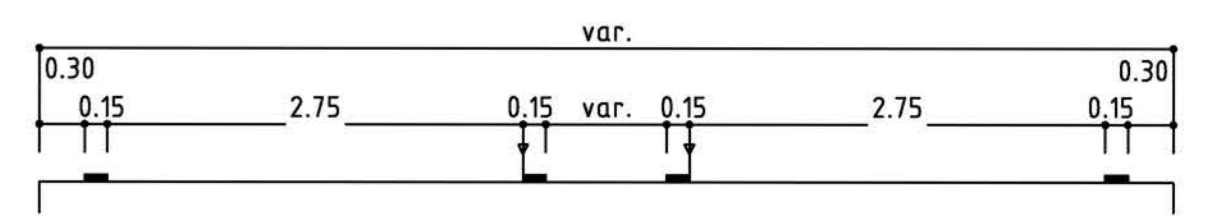
- Legenda**
-  Aanbrengen asfaltverharding
  -  Aanbrengen betonstraatstenen
  -  Aanbrengen tegelsverharding
  -  Aanbrengen grasbetontegels
  -  Aanbrengen streefprint
  -  Aanbrengen voegstone, kleur paars
  -  Aanbrengen band 130/150x250
  -  Aanbrengen band 110/220x200
  -  Aanbrengen band 100x200
  -  Te kappen boom

Opmerkingen:  
 - Afwijking in meters

230216	2.0	Tweede definitieve versie
240815	1.0	Eerste definitieve versie
DATUM	VERSIE	OMSCHRIJVING
N212 WOERDEN - DE RONDE VENEN		
Definitief Ontwerp Trajectaanpak N212 Blad 3 van 11 km 10,2 t/m km 8,8		TEKENINGNUMMER N212-DIV-0066
		STATUS Definitief
 <b>PROVINCIE UTRECHT</b>		VERSE 2.0 DATUM 230216
FORMAAT A0x1		SCHAAL 1:500



STANDAARD DOORSNEDE  
SCHAAL 1:50



Vanaf hmp 0,2 aanbrengen asfalt en  
markering ononderbroken (0,10)

alleen bermverharding

Bermverharding aansluiten op  
bestaande RWS-banden

RWS-banden opnieuw stellen in  
steedspecie met betonrug volgens de  
formalisatie

- Frezen: 25mm.  
- Aanbrengen deklaag: 25mm AC8 surf DL-C

Aanbrengen markering  
ononderbroken (0,10)

Bermverharding aansluiten op  
bestaande RWS-banden

Asfalt rotonde:  
- Frezen: 100mm.  
- Aanbrengen tussenlaag: 65mm AC22 bind TL-B.  
- Aanbrengen deklaag: 35mm SMA NL 1B.

- Frezen: 160mm.  
- Aanbrengen onderlaag: 60mm AC22 base DL-C.  
- Aanbrengen tussenlaag: 65mm AC22 bind TL-C.  
- Aanbrengen deklaag: 35mm SMA NL 1B.

Aanbrengen markering  
ononderbroken (0,10)

- Frezen: 160mm.  
- Aanbrengen onderlaag: 60mm AC22 base DL-C.  
- Aanbrengen tussenlaag: 65mm AC22 bind TL-C.  
- Aanbrengen deklaag: 35mm SMA NL 1B.

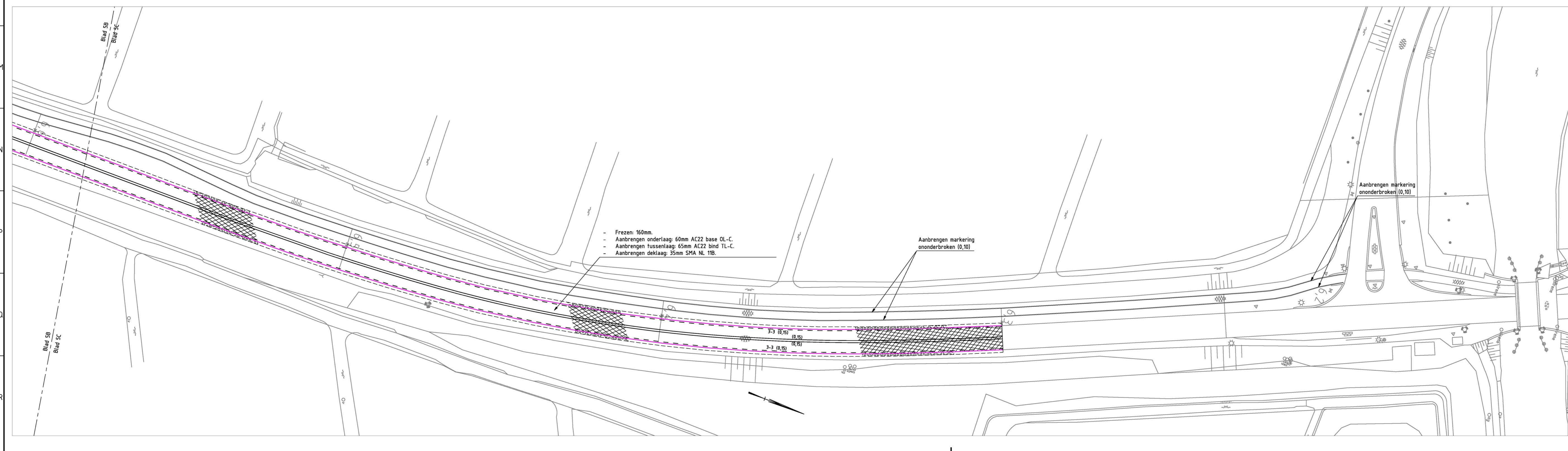
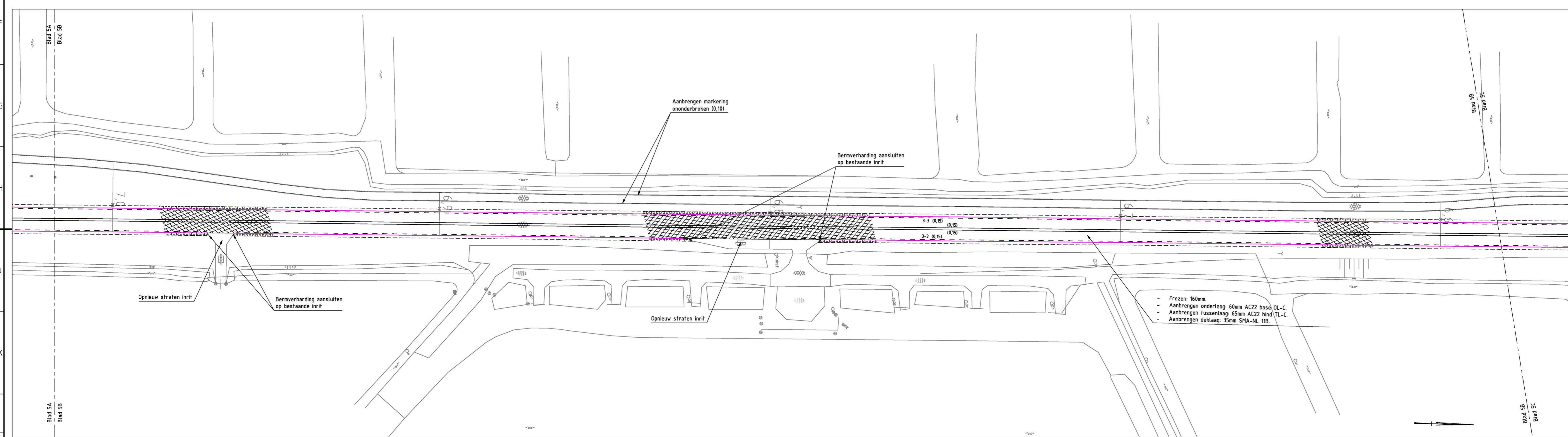
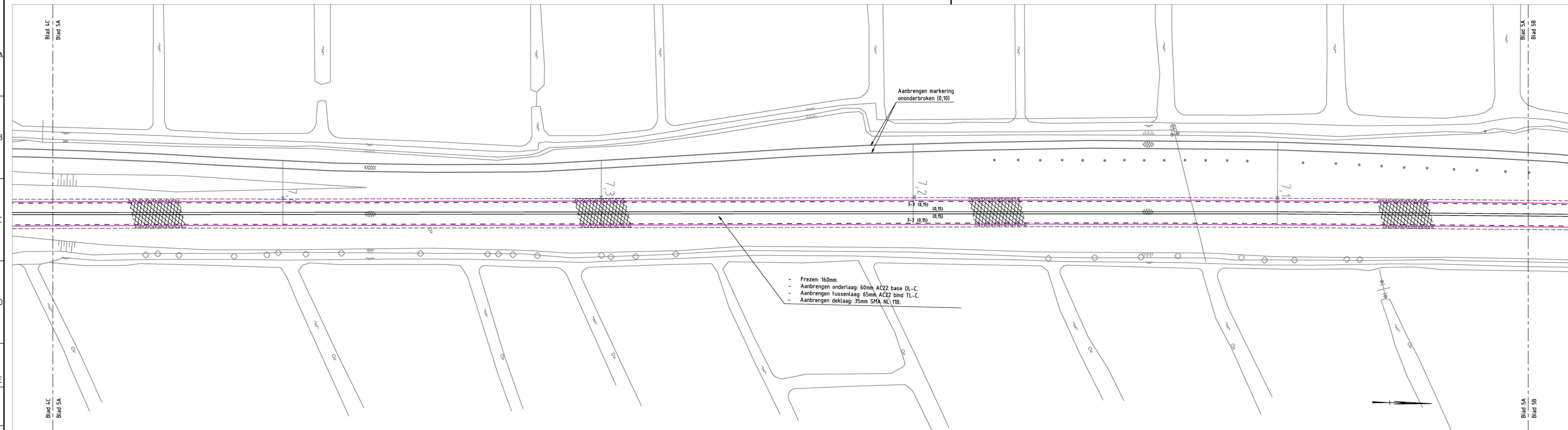
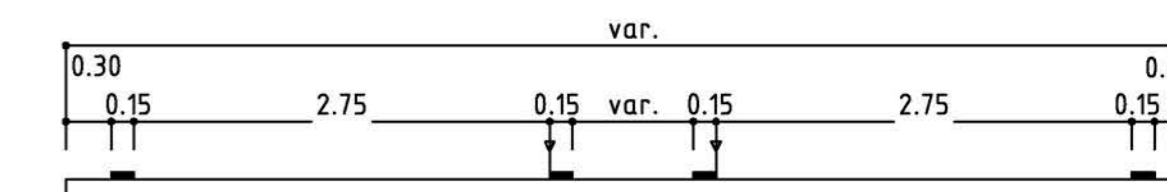
- Legenda**
- Aanbrengen asfaltverharding
  - Aanbrengen betonstraatstenen
  - Aanbrengen tegelverharding
  - Aanbrengen grasbetenlepis
  - Aanbrengen streetprint
  - Aanbrengen voegstone, kleur paars
  - Aanbrengen band 110/220x200
  - Aanbrengen band 100x200
  - Te kappen boom
- Opmerkingen:**  
- Hartvering in meters

230216	2.0	Tweede definitieve versie
240815	1.0	Eerste definitieve versie
DATUM	VERSE	OMSCHRIJVING

NZ12 WOERDEN - DE RONDE VENEN	
Definitief Dit werk Trajectaank N212 Blad 4 van 11 km 8,8 1/m km 7,5	TEKENNUMMER NZ12-DIV-0067
VERSIE 2.0	DATUM 230216
FORMAAT A0x1	SCHAAL 1:50



STANDAARD DOORSNEDE  
SCHAAL 1:50



- Legenda**
- Aanbrengen asfaltverharding
  - Aanbrengen betonstraatstenen
  - Aanbrengen tegelsverharding
  - Aanbrengen grasbetontegels
  - Aanbrengen straatprint
  - Aanbrengen voegstone, kleur paars
  - Aanbrengen band 130/150x250
  - Aanbrengen band 110/220x200
  - Aanbrengen band 100x200
  - Te kappen boom

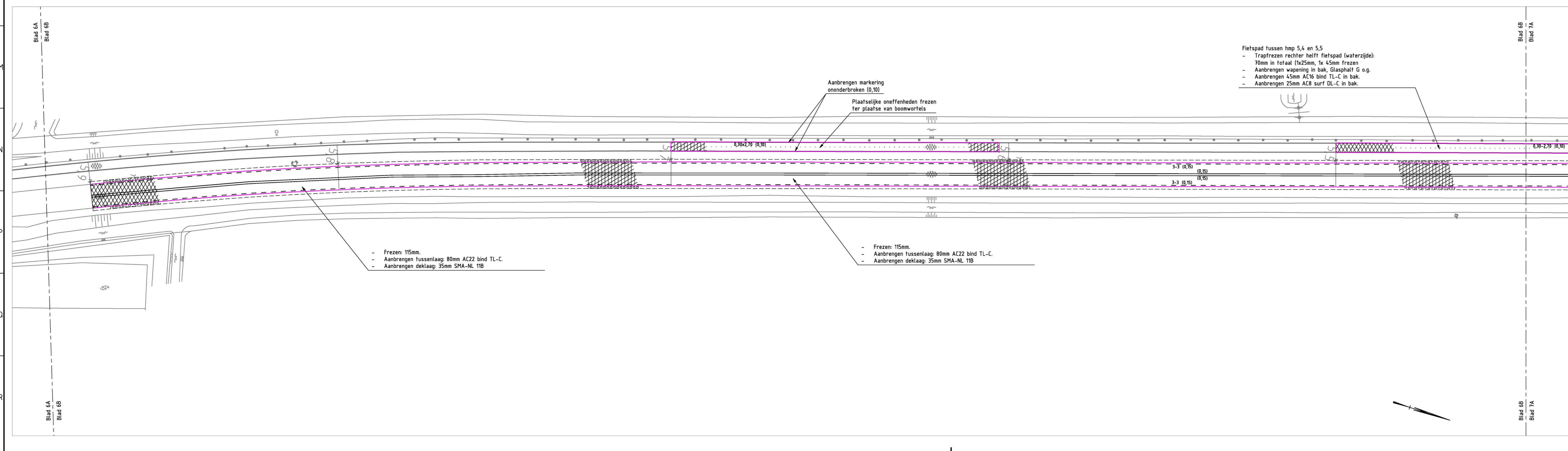
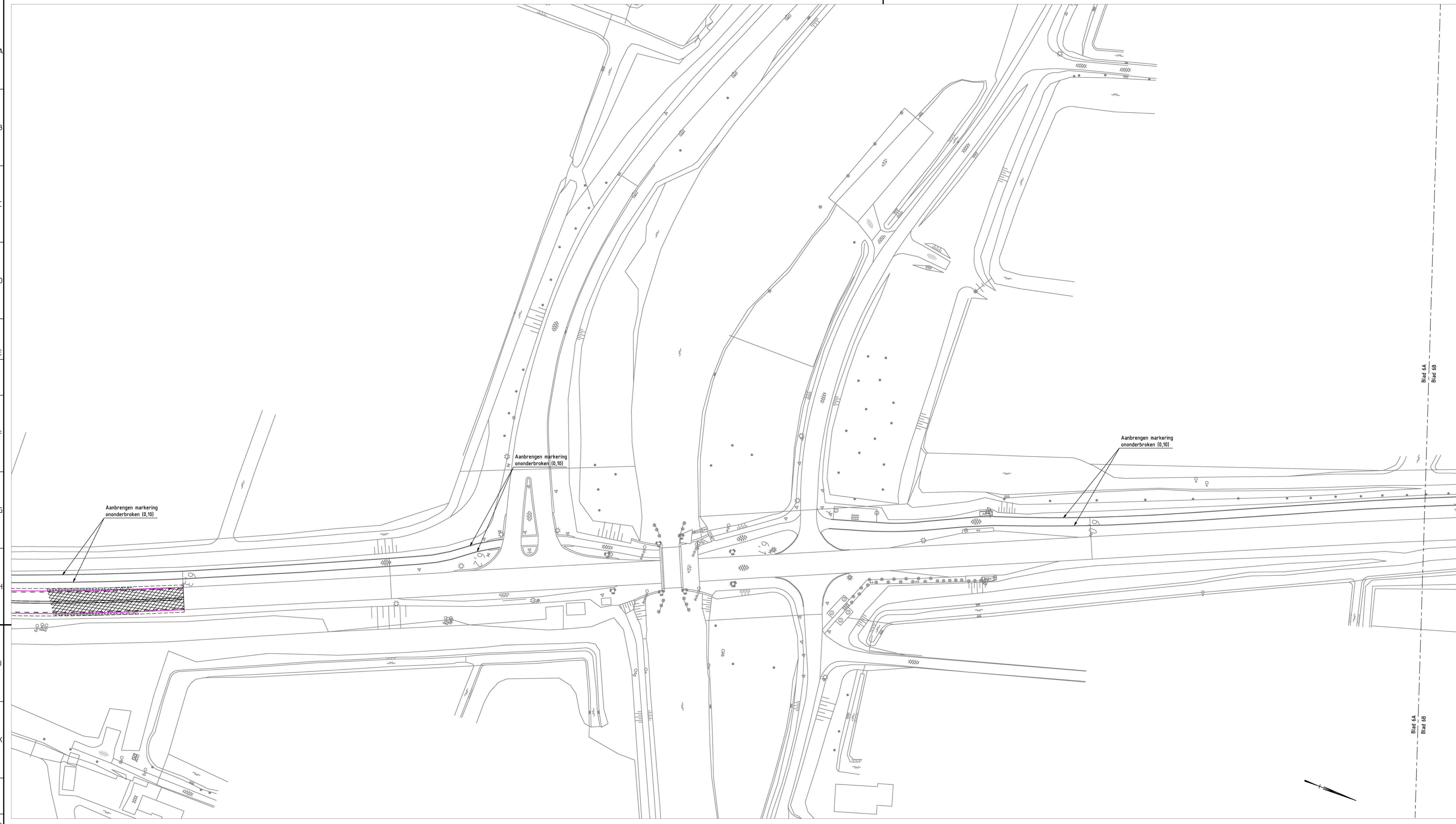
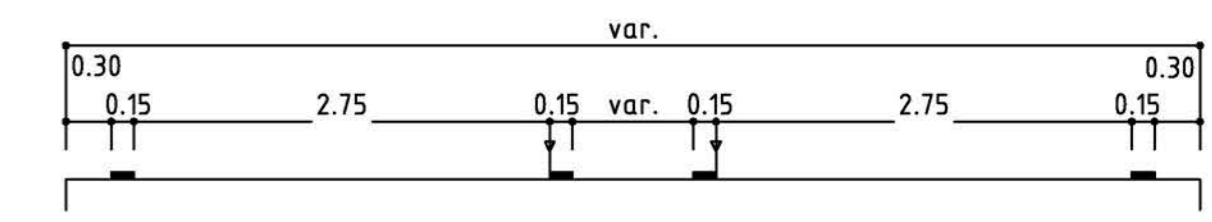
Opmerkingen:  
- Meetvoering in meters

230216	2.0	Tweede definitieve versie
240815	1.0	Eerste definitieve versie
DATUM	VERSIE	OMSCHRIJVING

N212 WOERDEN - DE RONDE VENEN	
Definitief Ontwerp	TEKENINGNUMMER N212-DIV-0068
Trajectaanpak N212	STATUS Definitief
Blad 5 van 11	VERSIE 2.0
km 7,5 t/m km 6,1	DATUM 230216

FORMAAT A0x1	SCHAAL 1:500

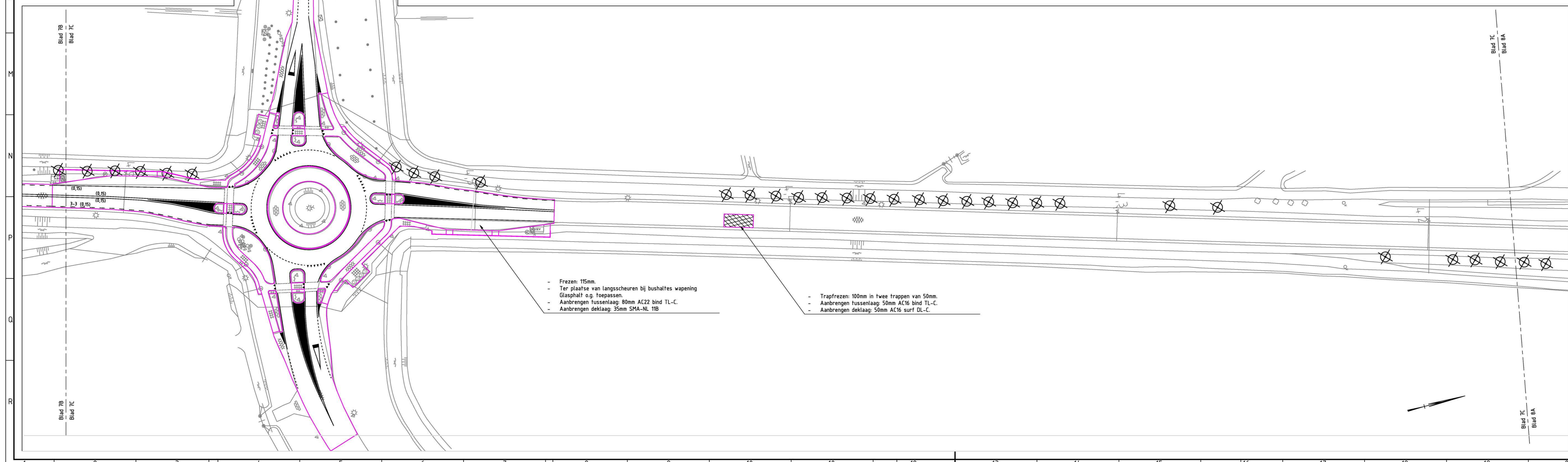
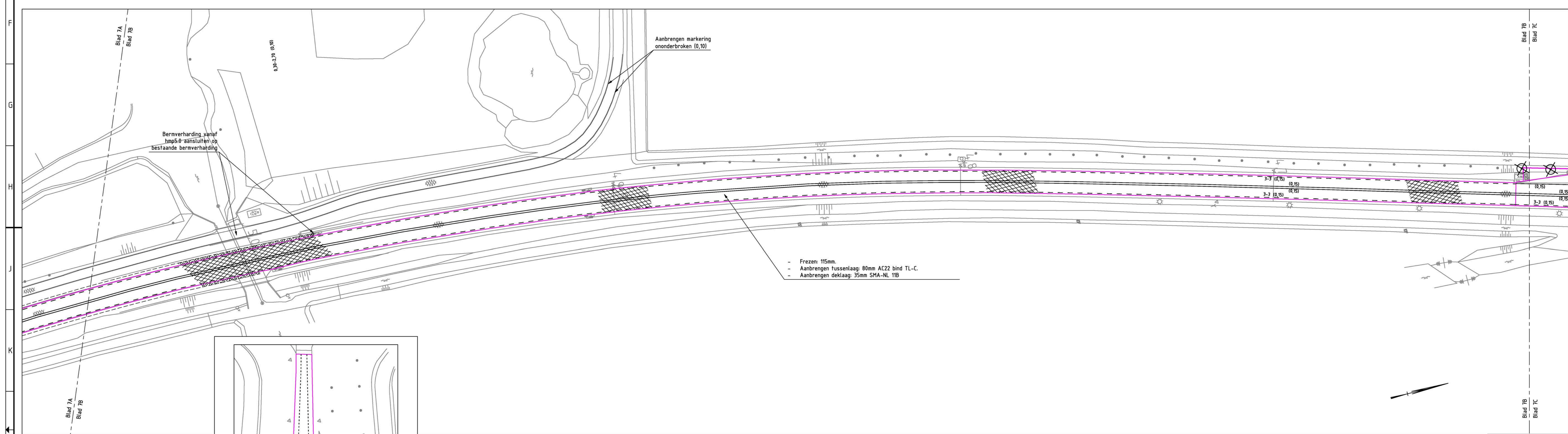
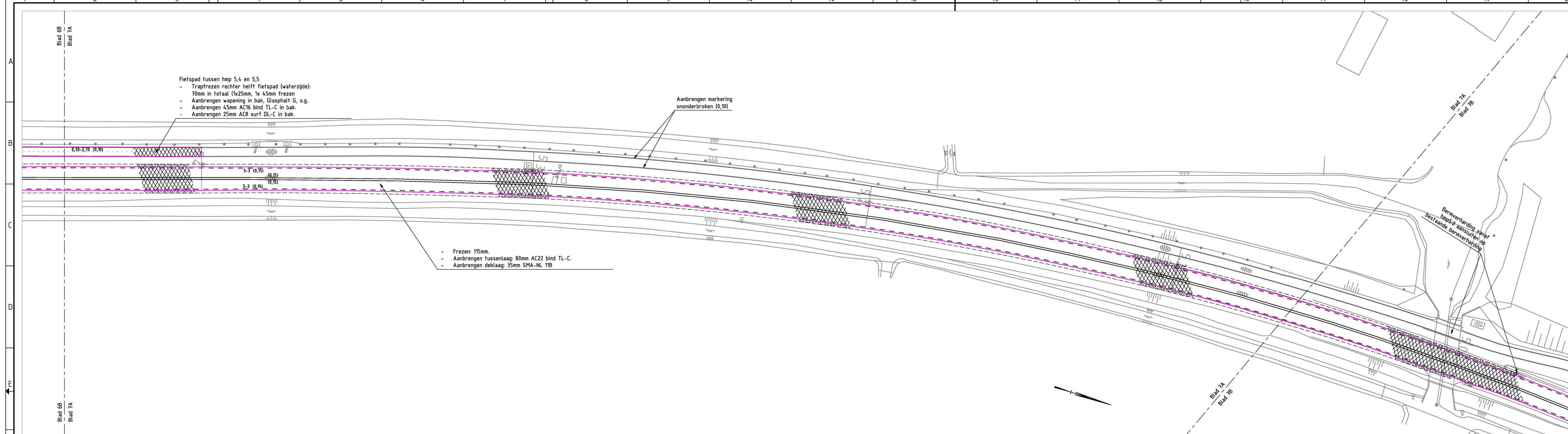
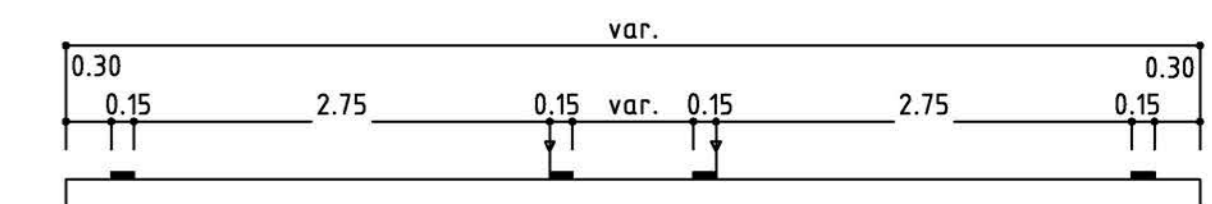
STANDAARD DOORSNEDE  
SCHAAL 1:50



- Legenda**
- Aanbrengen asfaltverharding
  - Aanbrengen betonstraatstenen
  - Aanbrengen tegelverharding
  - Aanbrengen grasbetontegels
  - Aanbrengen straatprint
  - Aanbrengen voegstone, kleur paars
  - Aanbrengen band 130/150x250
  - Aanbrengen band 110/220x200
  - Te kappen boom
- Opmerkingen:**  
- *Realisering in meters*

230216	2.0	Tweede definitieve versie
240815	1.0	Eerste definitieve ontwerp
DATUM	VERSIE	OMSCHRIJVING
N212 WOERDEN - DE RONDE VENEN		
Definitief Ontwerp Trajectaanpak N212 Blad 6 van 11 km 6,7 t/m km 5,4		TEKENINGNUMMER N212-DIV-0069
VERSIE 2.0		DATUM 230216
FORMAAT A0x1		SCHAAL 1:500
<b>PROVINCIE UTRECHT</b>		

STANDAARD DOORSNEDE  
SCHAAL 1:50



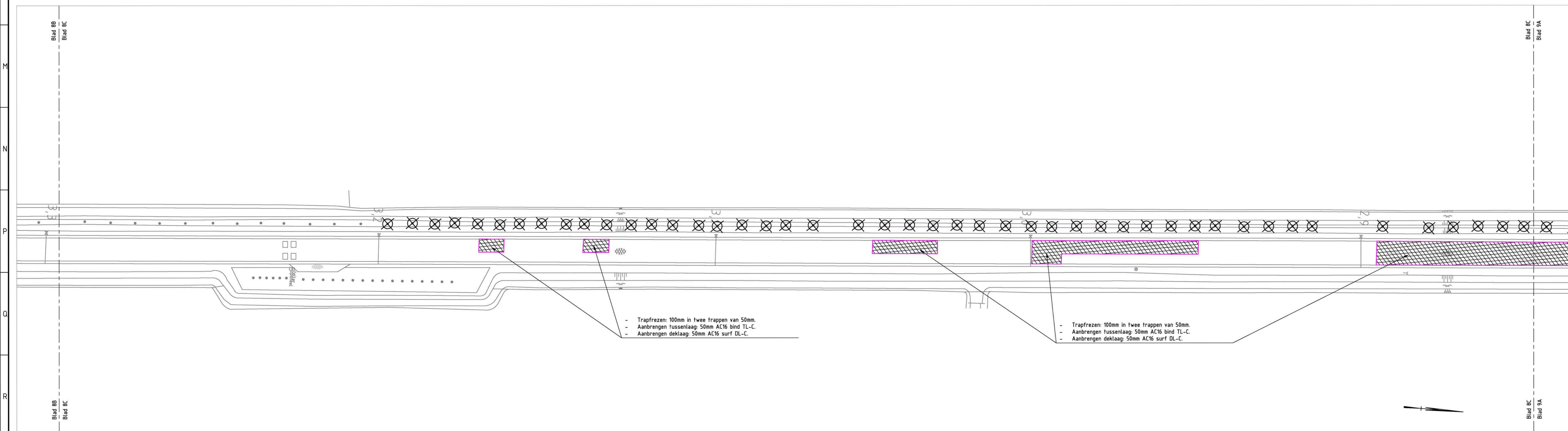
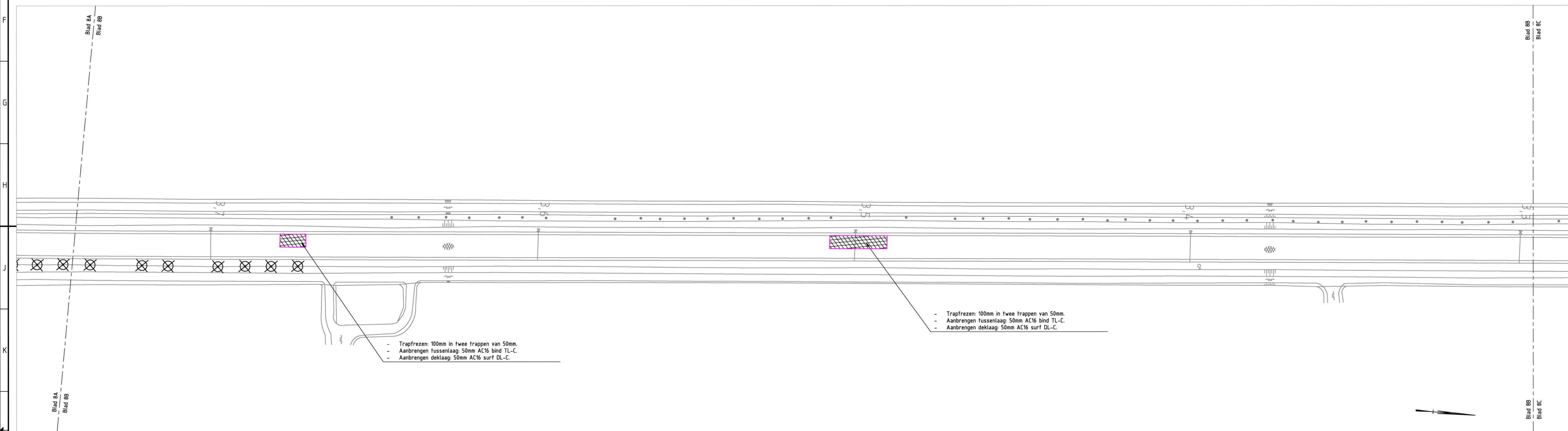

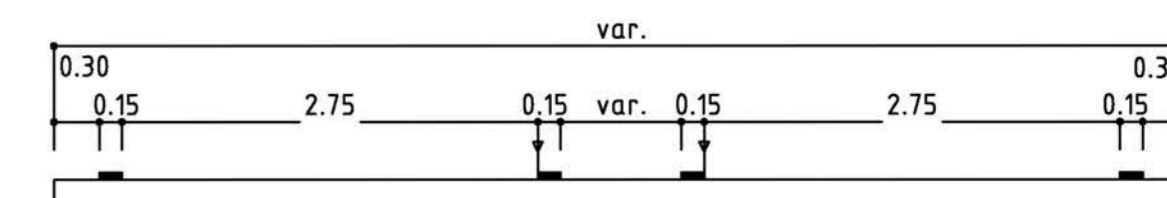
- Legenda**
- Aanbrengen asfaltverharding
  - Aanbrengen betonsraafstenen
  - Aanbrengen tegelverharding
  - Aanbrengen grasbetontegels
  - Aanbrengen streefprint
  - Aanbrengen voegstone, kleur paars
  - Aanbrengen band 130/150x250
  - Aanbrengen band 110/220x200
  - Aanbrengen band 100x200
  - Te kappen boom
- Opmerkingen:**  
- *Teeltoverring in meters*

Uitwerking rotonde Bovendijk zie tekeningen:  
- Bestaande Situatie: N212R-0617  
- Nieuwe Situatie: N212D-0017A  
- Nieuwe situatie bepalijng: N212M-0017  
- Dwarsprofielen: N212D-0005

230216	2.0	Tweede definitieve versie
240815	1.0	Eerste definitieve versie
DATUM	VERSIE	OMSCHRIJVING
N212 WOERDEN - DE RONDE VENEN		
Definitief Ontwerp Trajectaanpak N212 Blad 7 van 11 km 5,4 r/m km 4,2		TEKENINGNUMMER N212-DIV-0070
STATUS Definitief		DATUM 230216
VERSIE 2.0		FORMAAT A4x1
FORMAAT A4x1		SCHAAL 1:50

**PROVINCIE UTRECHT**

STANDAARD DOORSNEDE  
SCHAAL 1:50



- Legenda**
- Aanbrengen asfaltverharding
  - Aanbrengen betonstraatsfenen
  - Aanbrengen tegelverharding
  - Aanbrengen grasbetontegels
  - Aanbrengen straatprint
  - Aanbrengen voegstone, kleur paars
  - Aanbrengen band 130/150x250
  - Aanbrengen band 110/220x200
  - Aanbrengen band 100x200
  - Te kappen boom
- Opmerkingen:  
\* Meetruitering in meters

230216	2.0	Tweede definitieve versie
240815	1.0	Eerste definitieve versie
DATUM	VERSIE	OMSCHRIJVING

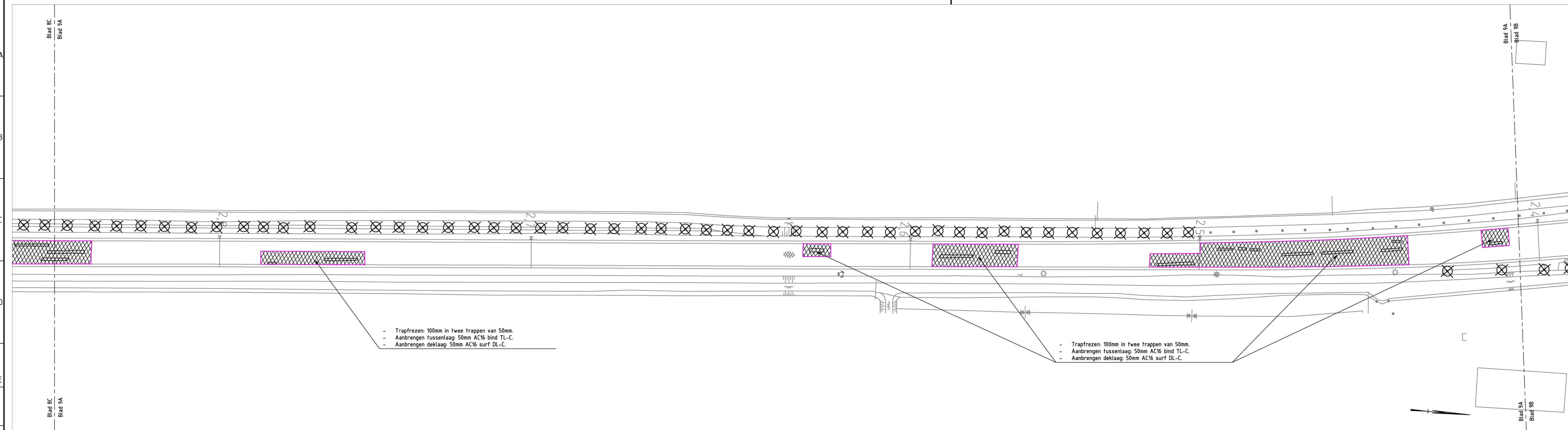
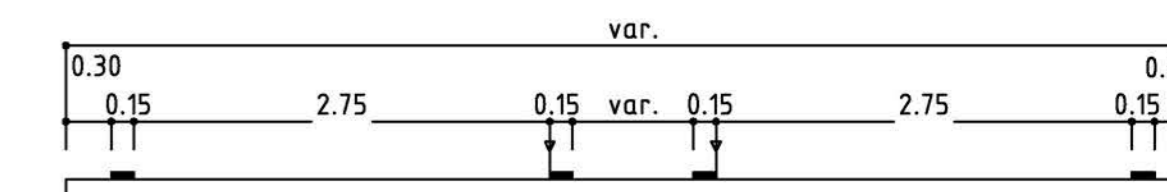
NZ12 WOERDEN - DE RONDE VENEN

Definitief Ontwerp  
Trajectaanpak NZ12  
Blad 9 van 11  
km 4,2 t/m km 2,9

TEKENINGNUMMER NZ12-DIV-0071	
STATUS Definitief	DATUM 230216
VERSIE 2.0	FORMAAT A0x1
SCHAAL 1:500	

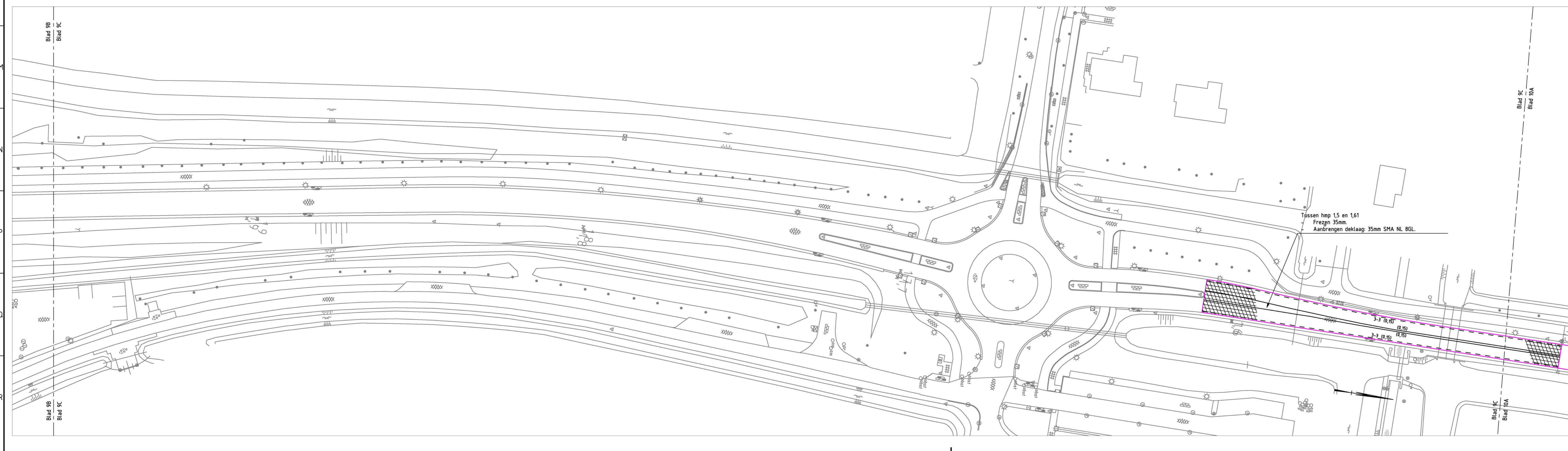


STANDAARD DOORSNEDE  
SCHAAL 1:50



- Trapfreen: 100mm in twee trappen van 50mm.  
- Aanbrengen fussenlaag: 50mm AC16 bind TL-C.  
- Aanbrengen deklaag: 50mm AC16 surf DL-C.

- Trapfreen: 100mm in twee trappen van 50mm.  
- Aanbrengen fussenlaag: 50mm AC16 bind TL-C.  
- Aanbrengen deklaag: 50mm AC16 surf DL-C.



Legenda

- Aanbrengen asfaltverharding
- Aanbrengen betonstraatstenen
- Aanbrengen tegelverharding
- Aanbrengen grasbetontegels
- Aanbrengen streeppriit
- Aanbrengen voegstone, kleur paars
- Aanbrengen band 130/150x250
- Aanbrengen band 110/220x200
- Aanbrengen band 100x200
- Te kappen boom

Opmerkingen:  
- *Maatvoering in meters*

Uitwerking kruispunt Dorpsstraat zie tekening:  
- Bestaande Situatie: N21200-0022  
- Nieuwe Situatie: N21200-0022A  
- Dwarsprofielen: N21200-0006

DATUM	VERSIE	OMSCHRIJVING
230216	2.0	Tweede definitieve versie
240815	1.0	Eerste definitieve versie

N212 WOERDEN - DE RONDE VENEN

Trajectaanpak N212  
Blad 9 van 11  
km 2,9 f/m km 1,5

TEKENINGNUMMER  
N212-DIV-0072

STATUS  
Definitief

VERSIE  
2.0

DATUM  
230216

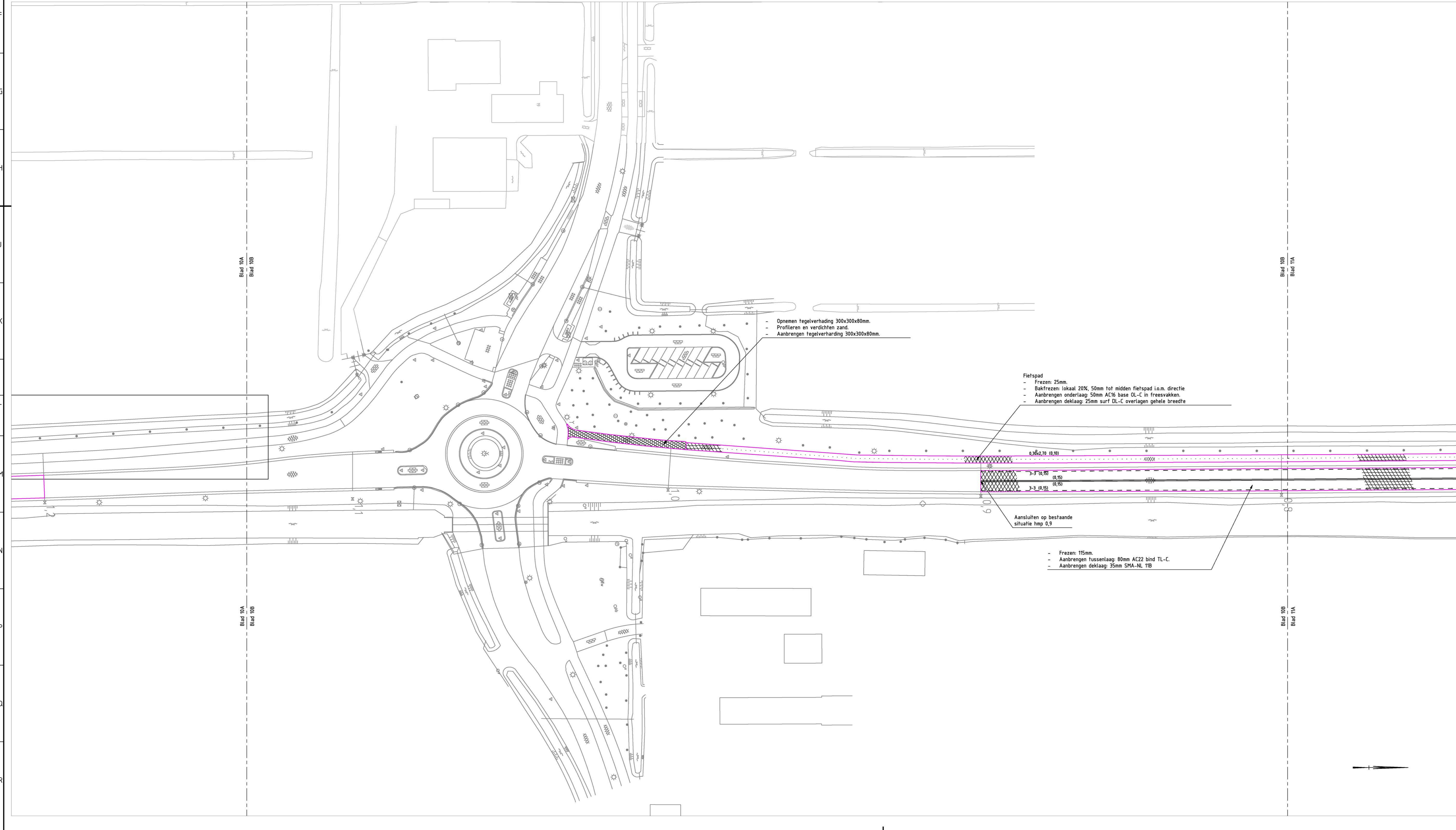
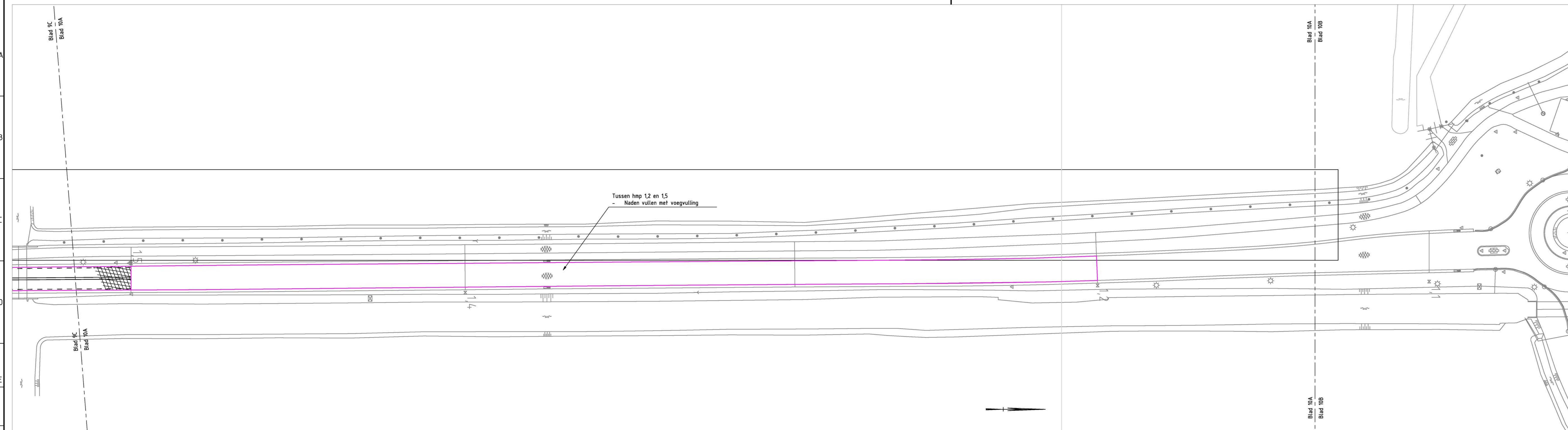
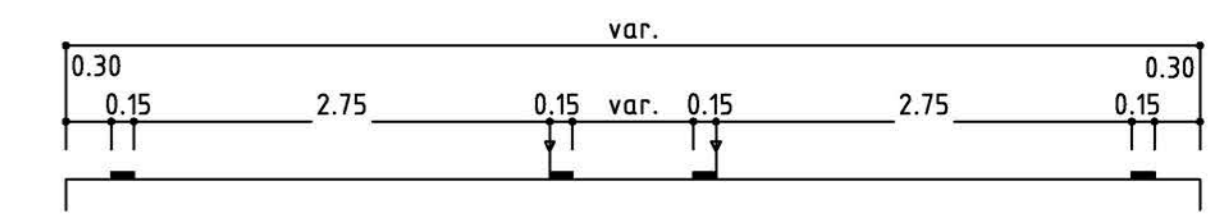
FORMAAT  
A0x1

SCHAAL  
1:500



PROVINCIE UTRECHT

STANDAARD DOORSNEDE  
SCHAAL 1:50



- Legenda**
- Aanbrengen asfaltverharding
  - Aanbrengen betonstraatstenen
  - Aanbrengen tegelverharding
  - Aanbrengen grasbetontegels
  - Aanbrengen straatprint
  - Aanbrengen voegstone, kleur paars
  - Aanbrengen band 130/150x250
  - Aanbrengen band 110/220x200
  - Te kappen boom
- Opmerkingen:**  
- *Keelverhoging in meters*

230216	2.0	Tweede definitieve versie
240815	1.0	Eerste definitieve versie
DATUM	VERSIE	OMSCHRIJVING

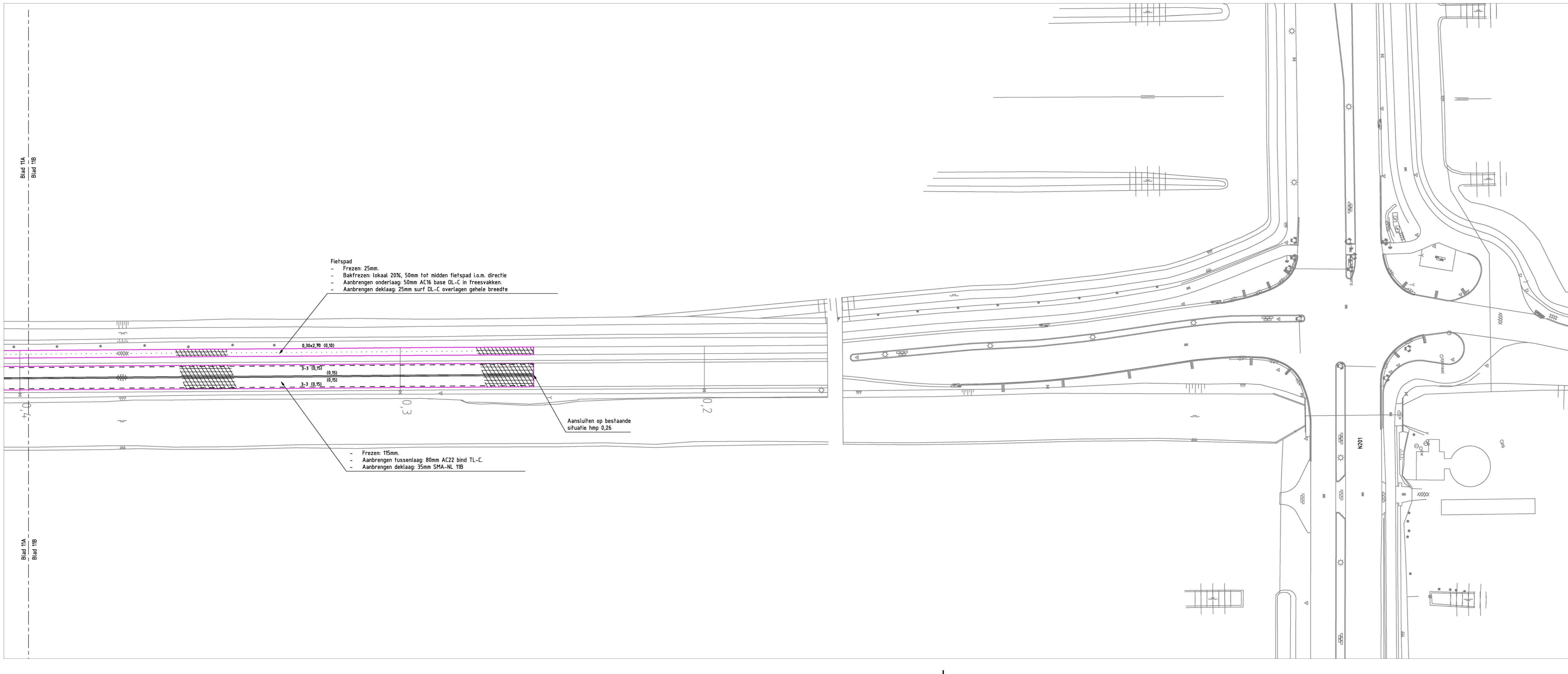
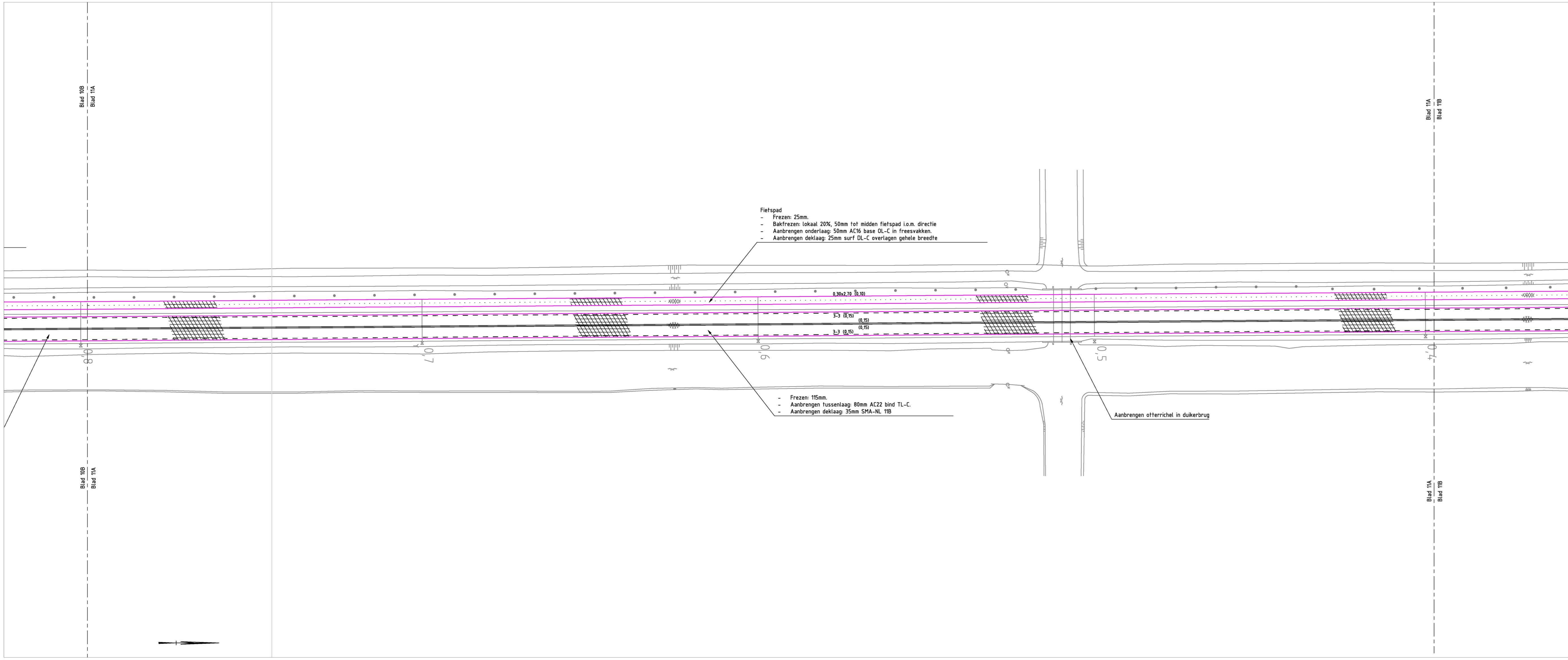
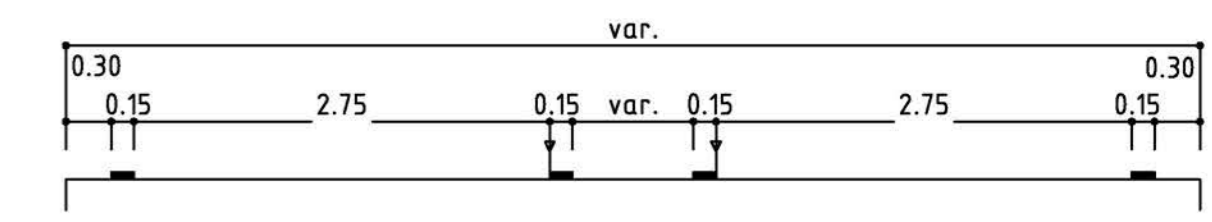
NZ12 WOERDEN - DE RONDE VENEN

Definitief ontwerp  
Trajectaanpak NZ12  
Blad 10 van 11  
km 1,5 t/m km 0,8

TEKENINGNUMMER NZ12-DIV-0073	
STATUS Definitief	
VERSIE 2.0	DATUM 230216
FORMAAT A0x1	SCHAAL 1:500



STANDAARD DOORSNEDE  
SCHAAL 1:50



- Legenda**
- Aanbrengen asfaltverharding
  - Aanbrengen betonstraatstenen
  - Aanbrengen tegelverharding
  - Aanbrengen grasbetontegels
  - Aanbrengen straatprint
  - Aanbrengen voegstone, kleur paars
  - Aanbrengen band 130/150x250
  - Aanbrengen band 110/220x200
  - Aanbrengen band 100x200
  - Te kappen boom

DATUM	VERSIE	OMSCHRIJVING
230216	2.0	Tweede definitieve versie
240815	1.0	Eerste definitieve versie

NZ12 WOERDEN - DE RONDE VENEN

Definitief ontwerp  
Trajectaanpak NZ12  
Blad T1 van T1  
km 0,8 t/m km 0,0

TEKENINGNUMMER	STATUS
NZ12-DIV-0074A	Definitief

PROVINCIE UTRECHT	FORMAAT	SCHAAL
	A0x1	1:500