

16R.00108



Indiener: college van burgemeester en wethouders

Datum: 29 maart 2016

Portefeuillehouder(s): weth. de Weger

Portefeuille(s): Milieu

Contactpersoon: B. Wouda

Tel.nr.: 8621

E-mailadres: wouda.b@woerden.nl

Onderwerp: vaststelling route gevaarlijke stoffen Woerden

De raad besluit:

1. De route gevaarlijke stoffen uit 2009 in te trekken;
2. De route gevaarlijke stoffen voor Woerden en de bijbehorende routekaart gevaarlijke stoffen Woerden 2016 vast te stellen.

Inleiding:

In de gemeente Woerden is door de raad in 2009 een route voor transport van gevaarlijke stoffen vastgesteld (09R.00186). Het doel van het vaststellen van een (verplichte) route voor vervoer van gevaarlijke stoffen is om het doorgaande verkeer met gevaarlijke stoffen (in de praktijk zijn dit vooral propaan, LPG en vuurwerk) zonder bestemming in de gemeente Woerden tegen te gaan. Door een route aan te wijzen wordt sluipverkeer met gevaarlijke stoffen voorkomen en kan het verkeer zoveel mogelijk door dunbevolkt gebied geleid worden. Alleen lokaal transport is toegestaan. Naast gemeentelijke wegen mag de gemeente ook provinciale wegen aanwijzen. Ontheffing van de routing is mogelijk.

Het college kan een ontheffing op grond van artikel 29 Wet vervoer gevaarlijke stoffen (hierna Wvgs) verlenen. In de ontheffing kunnen regels worden opgenomen voor transport. Indien er sprake is van een afleveradres in Woerden moet transport mogelijk worden gemaakt. Dit besluit betreft een wijziging van de routing. Het stelsel van routing en ontheffing is al jaren gemeengoed in Woerden. Transporteurs maken goed gebruik van de routing en vragen indien noodzakelijk de benodigde ontheffing aan. Het beoordelen en verlenen van ontheffingen is door de gemeente gemandateerd aan de Omgevingsdienst Regio Utrecht (ODRU).

Handhaving van de route vindt plaats door politie en de inspectie leefomgeving en transport. Reden voor wijziging van de routing is dat met realisatie van de BRAVO-projecten het vervoer van gevaarlijke stoffen door de bebouwde kom naar het bedrijventerrein Putkop kan komen te vervallen. Het voorstel voor de nieuwe routing is als bijlage opgenomen. De nieuwe route sluit aan op de rijksweg A12 en op de vastgestelde routing van de gemeente Montfoort.

De benodigde aanpassing van de route (bebording) wordt uitgevoerd in opdracht van de provincie Utrecht die ook daarmee de kosten voor haar rekening neemt. Alvorens de nieuwe routing aan de gemeenteraad van Woerden ter vaststelling is aangeboden heeft ter inzage legging plaatsgevonden.

De raad is voorafgaand aan ter inzage legging door middel van de raadsinformatiebrief (15R.00482) op de hoogte gebracht van de nieuwe routing in voorbereiding. Er zijn geen zienswijzen ingediend tegen de nieuw vast te stellen route.

De bevoegdheid van de raad komt voort uit de volgende wet- en/of regelgeving:

Artikel 24.2 Wet vervoer gevaarlijke stoffen schrijft voor dat vaststelling van de route bevoegdheid van de raad is.

Beoogd effect:

De nieuwe routing vermindert het vervoer van gevaarlijke stoffen door de bebouwde kom van Woerden.

Argumenten:

1. *De bestaande routing dient te worden ingetrokken.*
Door de oude routing in te trekken bestaat er geen twijfel over dat er een nieuwe routing van kracht wordt.
 2. *Realisatie van de BRAVO-projecten zorgt voor een betere route voor vervoer van gevaarlijke stoffen.*
De nieuwe routing zorgt voor minder vervoer van gevaarlijke stoffen door de bebouwde kom van Woerden.
-

Kanttekeningen:

n.v.t.

Financiën:

n.v.t.

Uitvoering:

Na bekendmaking van het besluit is deze van kracht.

Communicatie:

Bekendmaking van vaststelling van de route vindt plaats op de gemeentelijke pagina in de lokale media, de Staatscourant en op de gemeentelijke internetsite.

Samenhang met eerdere besluitvorming:

Vaststellen route gevaarlijke stoffen in 2009 (09R.00186)

Bijlagen:

Route gevaarlijke stoffen Woerden 2016; 16.005552

De indiener: college van burgemeester en wethouders

De secretaris





De burgemeester

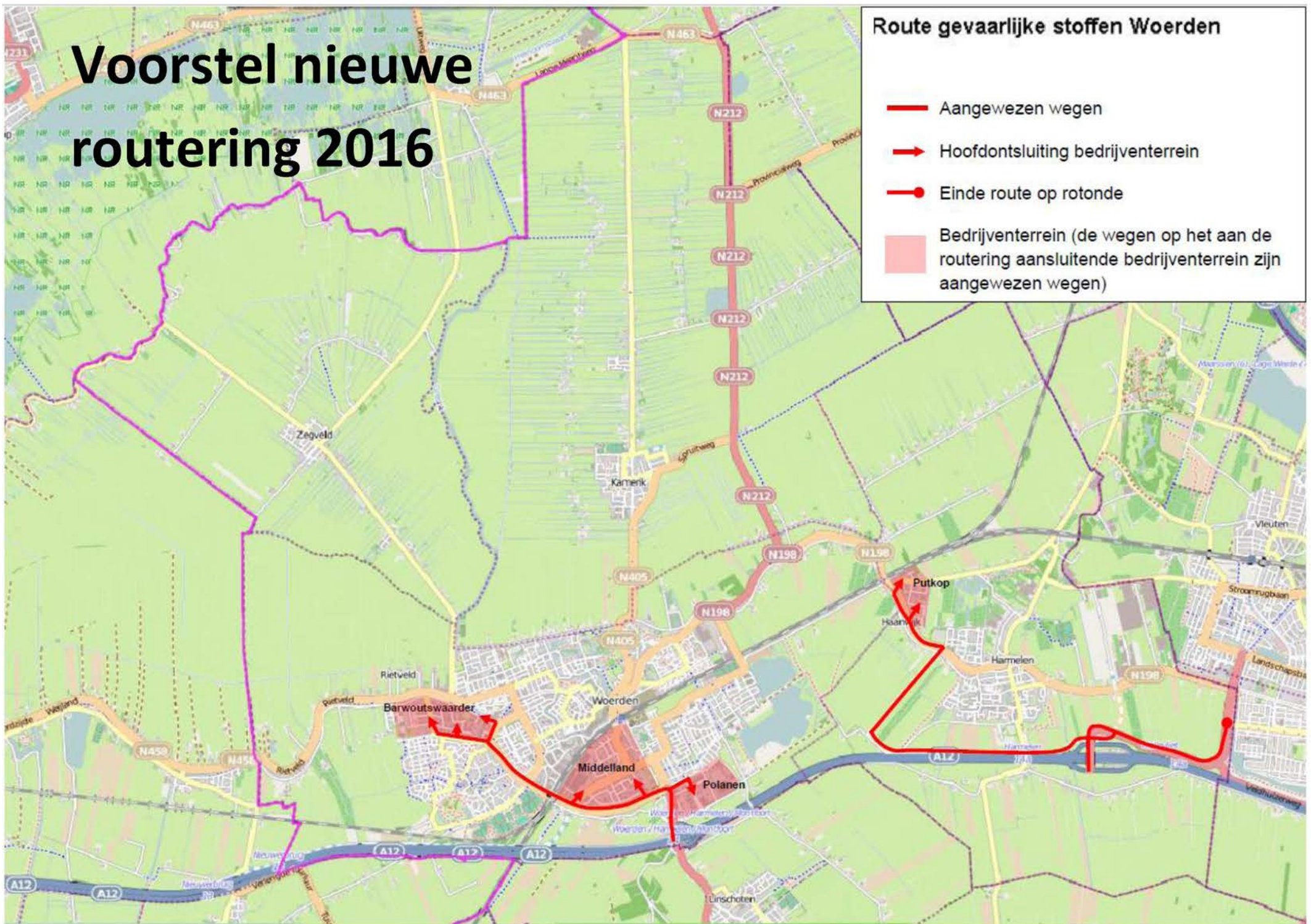
drs. M.H.J. van Krujjsbergen
MBA

V.J.H. Molkenboer

Voorstel nieuwe routering 2016

Route gevaarlijke stoffen Woerden

-  Aangewezen wegen
-  Hoofdontsluiting bedrijventerrein
-  Einde route op rotonde
-  Bedrijventerrein (de wegen op het aan de routering aansluitende bedrijventerrein zijn aangewezen wegen)



De wegen die vallen onder de gemeentelijke routing voor transport van gevaarlijke stoffen in Woerden

Vanaf de afrit 14a Harmelen van de Rijksweg A12
N419 westelijk
N198 Leidsestraatweg richting Putkop
Bedrijfsweg
Technieweg
Productieweg
Handelsweg
Industrieweg
Energieweg
Nijverheidsweg
Putkop
Breudijk (van Leidsestraatweg tot kruising Energieweg)

N419 oostelijk (tot rotonde Veldhuizerweg)
N198 Veldhuizerweg noordelijk (tot en met rotonde Heldammersingel, zie detail)

Vanaf de afrit 14 Woerden van de Rijksweg A12
Europabaan tot kruispunt Wulverhorstbaan/Noordzee
Noordzee
Oostzee
Middellandse Zee

Finse Golf
Golf van Biskaje
Straat van Gibraltar
Botnische Golf
Wulverhorstbaan
Korenmolenlaan
Pelmolenlaan
Trasmolenlaan
Pompmolenlaan
Wipmolenlaan
Tjaskermolenlaan
Vijzelmolenlaan
Middellandbaan
Blekerijlaan
De Bleek
Zaagmolenlaan
Watermolenlaan
Houttuinlaan
Polanerbaan
Hollandbaan
Molenvlietbaan (noordelijk tot Hoge Rijndijk)
Hoge Rijndijk (tussen Molenvlietbaan en Barwoutswaarder)
Leidekkersweg
Pijpenmakersweg
Barwoutswaarder (tot Gildenweg)
Kuipersweg
Touwslagersweg
Bierbrouwersweg
Pottenbakkersweg
Wagenmakersweg

Gildenweg
Daggeldersweg
Rietdekkersweg
Klompemakersweg
Glazenmakersweg

Detail rotonde Veldhuizerweg-Heldammersingel

