

RAADSINFORMATIEBRIEF

14R.00767



Van : college van burgemeester en wethouders

Datum : 16 december 2014

Portefeuillehouder(s) : wethouder Stolk

Portefeuille(s) : Verkeer

Contactpersoon : B. Beving

Tel.nr. : 8362

E-mailadres : beving.b@woerden.nl

Onderwerp:

Onderzoek landbouwverkeer Harmelen

Kennisnemen van:

De onderzoeksresultaten van de telling van landbouwverkeer in Harmelen in de bijlage.

Inleiding:

Naar aanleiding van klachten over landbouwverkeer in de dorpskern van Harmelen is op een 4-tal locaties in Harmelen een telling uitgevoerd met behulp van camera's.

Kernboodschap:

Kennis nemen van de onderzoeksresultaten

Vervolg:

De uitkomsten van het onderzoek zullen gebruikt worden bij de overweging om in Harmelen maatregelen te nemen tegen landbouwverkeer in de kern. Er zullen zo mogelijk gesprekken gevoerd worden met tractorbestuurders die veelvuldig in en door Harmelen rijden en onderzocht zal worden, in overleg met de provincie, of de randwegen rond Harmelen en de Groenendaal een rol kunnen spelen in de oplossing van deze problematiek. De Raad zal daarover t.z.t. nader geïnformeerd worden.

Bijlagen:

Verkeersonderzoek landbouwverkeer Harmelen, geregistreerd onder corsanummer: 14i.05676

De secretaris

dr. G.W. Goedmakers CMC

De burgemeester

V.J.H. Molkenboer

Verkeersonderzoek landbouwverkeer Harmelen

onderzoekperiode: 26 augustus 2014, van 06:00u - 20:00u

Werkwijze uitgevoerd onderzoek

Onderzoek heeft plaatsgevonden op de wegvakken Dorpsstraat (ten westen van het kruispunt met de Joncheerelaan), Dorpsstraat (tussen Kalverstraat en Acacialaan), Kerkweg en Haanwijk (ten oosten van de Hofbrug) met behulp van camera's. Doel van het onderzoek is om een beeld te krijgen van de omvang van de problematiek.

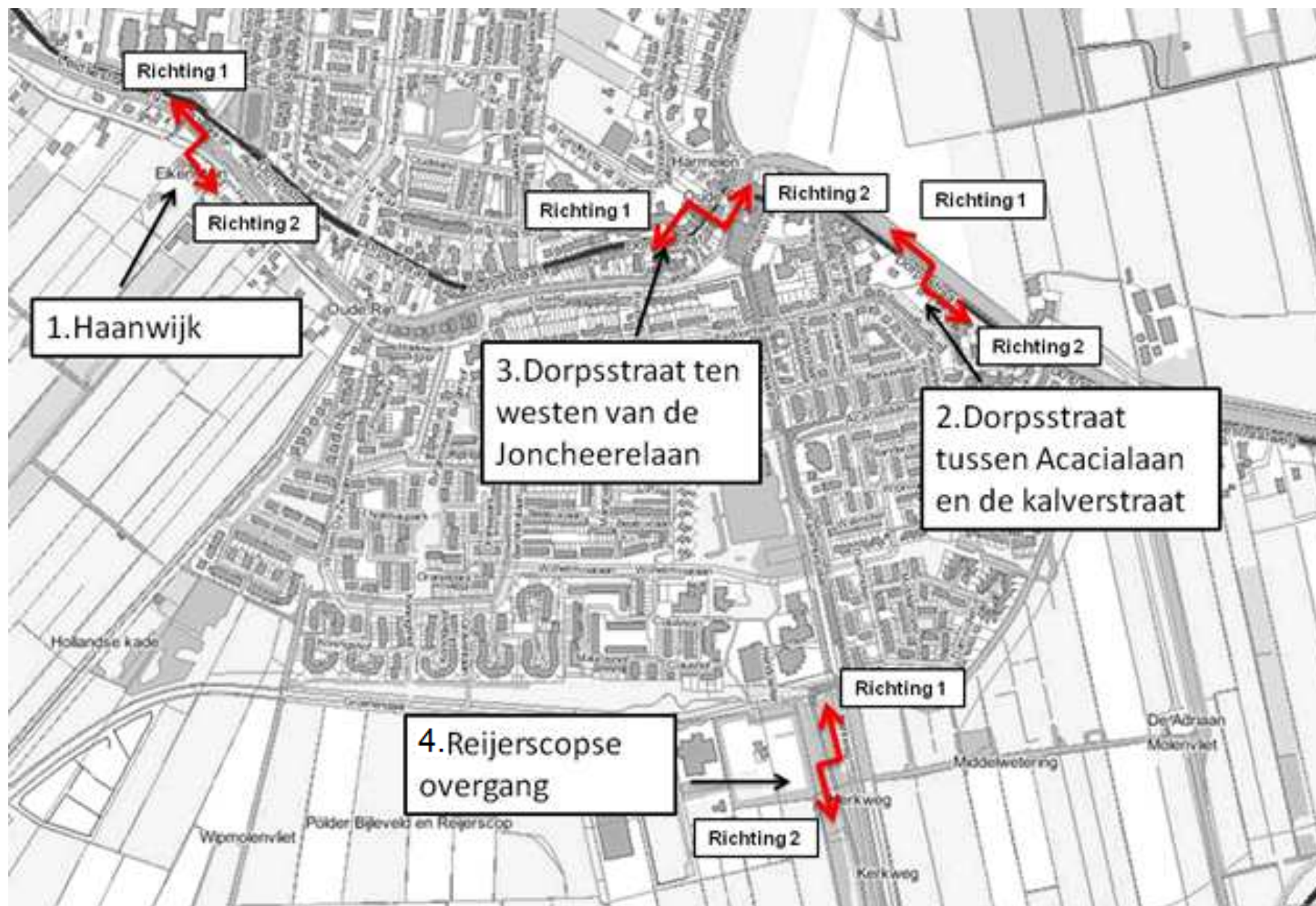
Voor het bepalen van een representatief onderzoeksmoment heeft afstemming plaatsgevonden met de Land- en Tuinbouw Organisatie (LTO) Nederland. Gedurende een week is op 4 locaties in Harmelen het aantal middelzware en zware voertuigen gefotografeerd. Het aantal gefotografeerde voertuigen op de dinsdag en donderdag waren het hoogst en onderling qua hoeveelheid vergelijkbaar.

Vanwege de bewerkelijkheid van de informatieverwerking is er in eerste instantie voor gekozen om één dag, dinsdag 26 augustus tussen 06.00u tot 20.00u, uit te werken. Aan de hand van de foto's is het aantal landbouwvoertuigen geteld en waar mogelijk onderscheiden op soort en bedrijfsnaam.

Tot slot wordt opgemerkt dat een dergelijk onderzoek altijd een momentopname betreft.

Alle locaties in beeld, inclusief rijrichting.

Datum en tijd van telling: 26/08/2014, 06:00 - 20:00



Alle landbouwvoertuigen Haanwijk, locatie 1

Datum en tijd van telling: 26/08/2014, 06:00 – 18:00

Alle landbouwvoertuigen zonder naam

Voertuig zonder naam	Hoeveelheid	Opmerkingen
Shovel	2x	-
Tractor klein	3x	2 hiervan is hetzelfde voertuig
Tractor + aanhanger	42x	42 hiervan is hetzelfde voertuig
Totaal	47x	

Alle landbouwvoertuigen met naam

Naam	Soort voertuig	Hoeveelheid	Uit Harmelen?
Fa. van Leeuwen	Graafmachine	1x	Ja
A. Klever	Graafmachine	1x	Ja
CAT	Graafmachine	2x	Nee
Totaal		4x	

Totaal aantal landbouwvoertuigen: 51

Alle landbouwvoertuigen Dorpsstraat tussen Acacialaan en de Kalverstraat, locatie 2

Datum en tijd van telling: 26/08/2014, 06:00 – 19:00

Alle landbouwvoertuigen zonder naam

Voertuig zonder naam	Hoeveelheid	Opmerkingen
Graafmachine	2x	-
Tractor + Aanhanger	7x	-
Tractor	5x	-
Totaal	14 x	

Alle landbouwvoertuigen met naam

A. Klever	Graafmachine	1x	Ja
Totaal		1x	

Totaal aantal landbouwvoertuigen: 15

Alle landbouwvoertuigen Dorpsstraat ten westen van de Joncheerelaan, locatie 3

Datum en tijd van telling: 26/08/2014, 06:00 – 19:00

Alle landbouwvoertuigen zonder naam

Voertuig zonder naam	Hoeveelheid	Opmerkingen
Tractor	7x	-
Graafmachine	2x	-
Shovel	2x	-
Tractor + aanhanger	4x	-
Totaal	15x	

Alle landbouwvoertuigen met naam

Voertuig met naam	Soort voertuig	Hoeveelheid	Uit Harmelen?
-	-	-	-

Totaal aantal landbouwvoertuigen: 15

Alle landbouwvoertuigen Reyerscopse Overgang, locatie 4

Datum en tijd van telling: 26/08/2014, 06:00 – 20:00

Alle landbouwvoertuigen zonder naam

Voertuig zonder naam	Hoeveelheid	Opmerkingen?
Tractor	14x	-
Tractor + aanhanger	2x	-
Graafmachine	3x	-
Shovel	1x	-
Totaal	20x	

Alle landbouwvoertuigen met naam

Voertuig met naam	Soort voertuig	Hoeveelheid	Uit Harmelen?
Fa. Leeuwen	Graafmachine	1x	Ja
CAT	Graafmachine	1x	Nee
Van der Bijl	Vrachtwagen met trailer (melkboer)	1x	Nee
Totaal		3x	

Totaal aantal landbouwvoertuigen: 23

Landbouwvoertuigen, meerdere locaties gesignaleerd

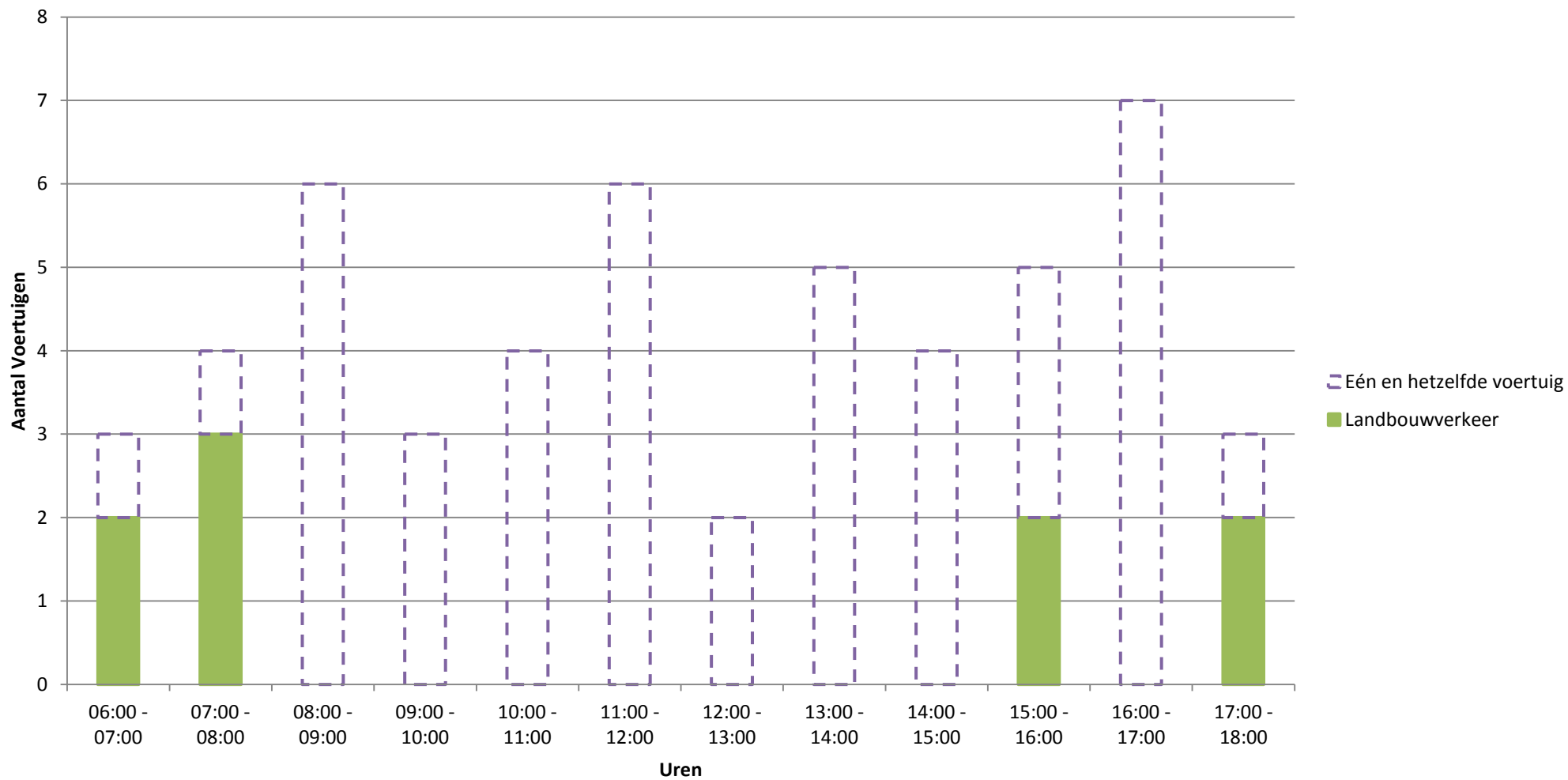
Voertuig met naam	Soort voertuig	Locaties	Tijdstip 1 ^e locatie	Tijdstip 2 ^e locatie	Tijdstip 3 ^e locatie	Harmelen	Doorgaand?
Fa. Van Leeuwen	Graafmachine	1 en 4	07:04	09:47	-	Ja	Nee
A. Klever	Graafmachine	1 en 2	15:56	16:01	-	Ja	Nee

Landbouwvoertuigen per locatie en tijd

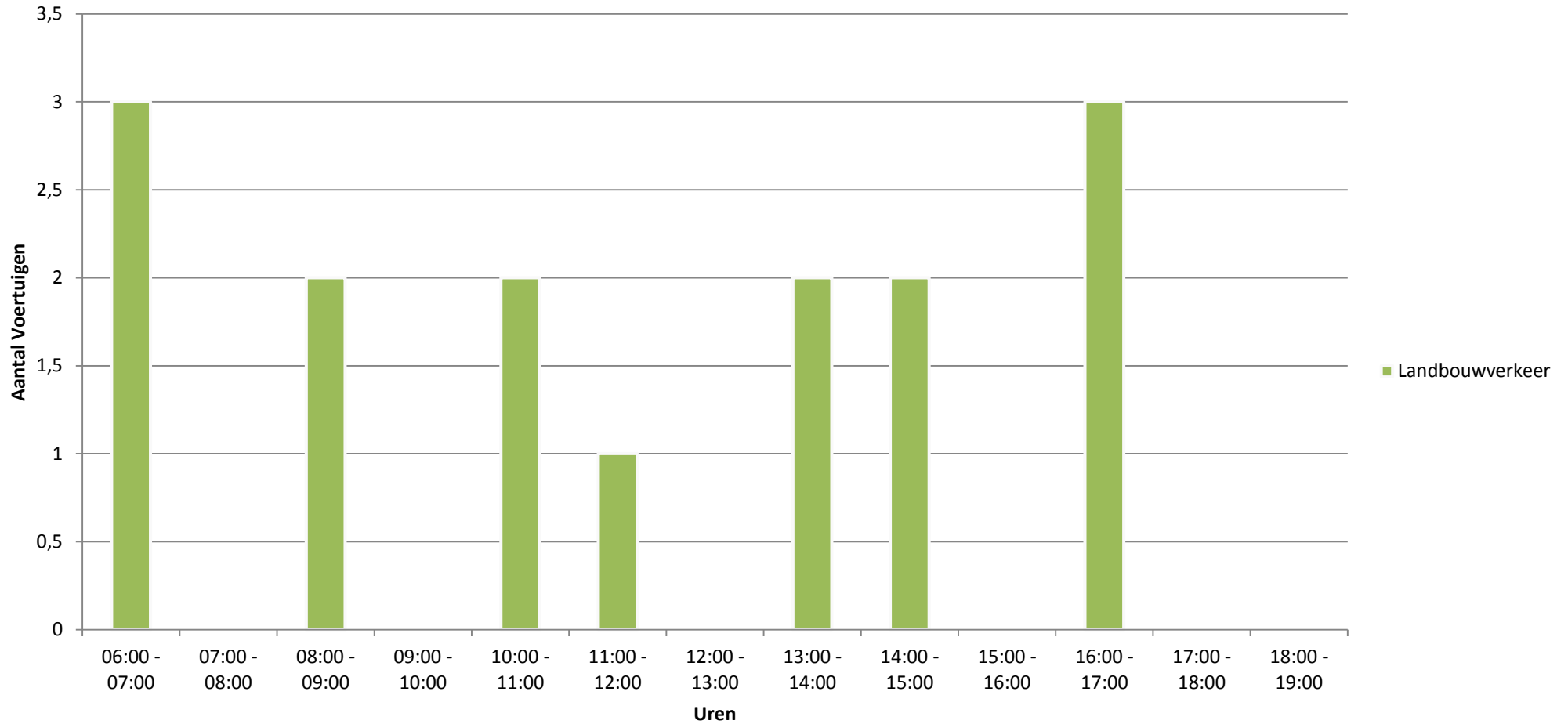
Naam	Soort	Locatie	Tijdstip, richting 1	Tijdstip, richting 2
CAT	Graafmachine	1	15:44	07:20/
-	Tractor + aanhanger	1	06:52/08:05/08:34/08:56/09:06/09:45/10:34/10:44/ 11:20/11:35/11:52/12:16/13:20/13:58/14:23/14:52/ 15:27/16:08/16:26/16:33/	08:44/08:53/08:23/09:27/10:21/10:22/11:05/11:19/11:42/ 12:03/13:02/13:37/13:47/14:08/14:34/15:17/15:57/16:14/ 16:22/16:53/16:59/18:02
-	Maaier	1	06:39	-
V. Leeuwen	Graafmachine	1	-	07:04
-	Tractor smal	1	17:05	07:58
-	Shovel	1	17:17	05:58
A.Klever	Graafmachine	1	-	15:56
-	Tractor + Trailer	2	06:51/10:04/13:51/16:41	08:43/11:56/14:31
-	Tractor	2	08:40/13:11/16:30	10:56/14:50
-	Graafmachine	2	-	06:22/06:42
A.Klever	Graafmachine	2	16:01	-
-	Tractor	3	10:57/14:51	09:39/13:09/13:10/16:29
-	Tractor smal	3	-	17:08
-	Shovel	3	06:43/14:40	-
-	Tractor + aanhanger	3	14:32	06:39/13:50/16:40
-	Overige	3	15:11	-
-	Graafmachine	3	06:23	11:11
-	Tractor	4	-	09:42/13:11
-	Tractor + aanhanger	4	06:54/13:46/15:54/16:07/16:08/16:26/19:29	06:28/06:28/15:14/15:17/17:30/17:30/18:39
-	Shovel	4	14:36	07:25
CAT	Graafmachine	4	-	07:26
V. Leeuwen	Graafmachine	4	-	09:47
Van der Bijl	Vrachtwagen met trailer (melkboer)	4	-	13:41
-	Graafmachine	4	15:07/15:38/16:11	-
-	Overige	4	06:32/09:50	-

De figuren 1 tot en met 4 geven de hoeveelheid landbouwverkeer weer die zich op de 4 locaties voordoen. Locatie 1 heeft te maken met één voertuig dat 42 maal voorkomt (paarse transparante kolom). Deze zijn niet relevant voor het onderzoek en mogen dus worden weggelaten.

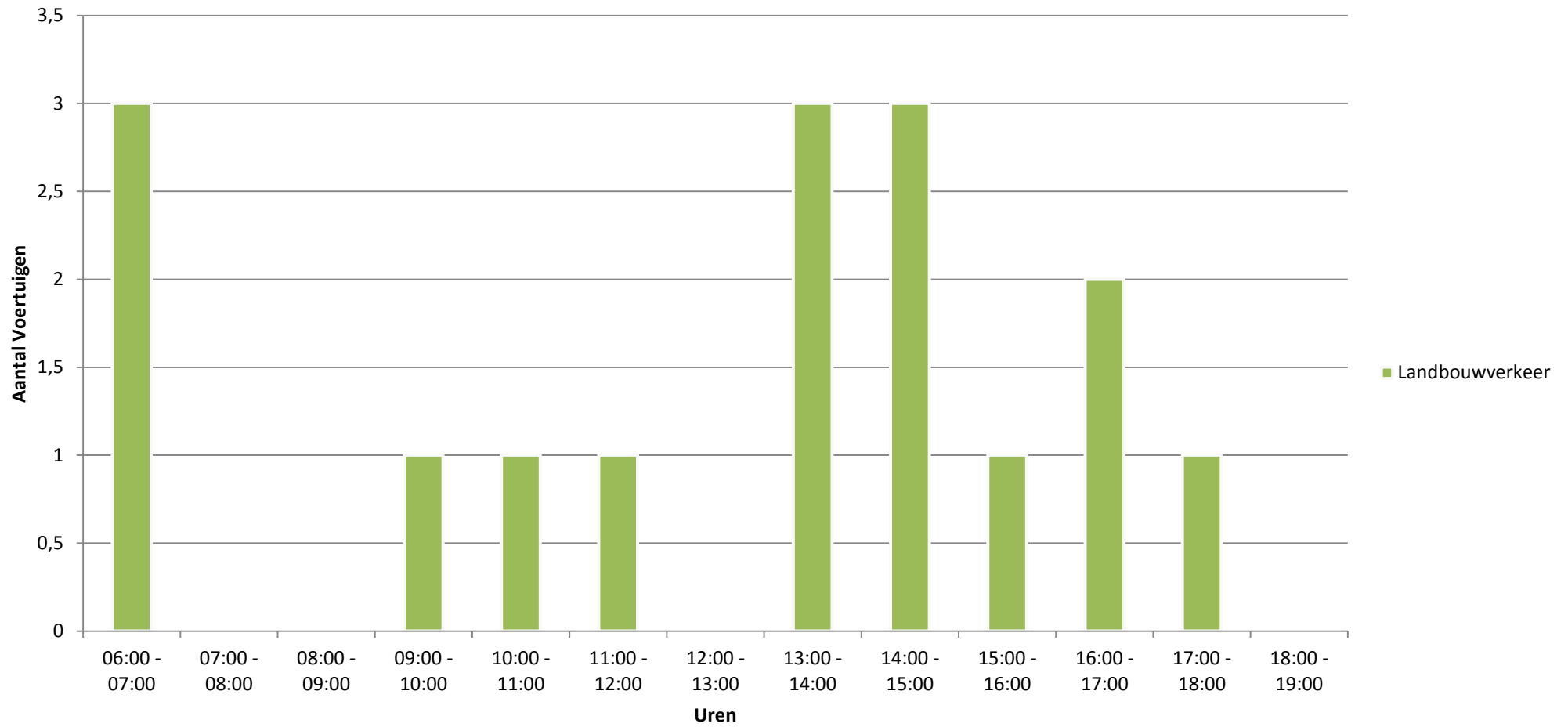
Figuur 1: Aandeel landbouwvoertuigen Haanwijk, locatie 1



Figuur 2: Aandeel landbouwvoertuigen, Doprstraat tussen Acacialaan en Kalverstraat, locatie 2



Figuur 3: Aandeel landbouwvoertuigen Dorpsstraat ten westen van de Joncheerelaan, locatie 3



Figuur 4: Aandeel landbouwvoertuigen Reyerscopse Overgang, locatie 4

