

Raad

Beh. Ambl.:
Streefdat.:
Afschr.: <i>B&W / RBP</i>
B.V.O.:

Onderwerp: Oproep brede samenwerking Utrecht Buiten
Datum: 18 december 2017
Kenmerk: 81C06D47

Aan: colleges en gemeenteraden U10 en omliggende gemeenten, Provinciale Staten en besturen
Recreatieschap Stichtse Groenlanden, Vereniging Natuurmonumenten en Staatsbosbeheer.

Geachte raads- en bestuursleden,

Onze prachtige regio Utrecht groeit en de bedrijvigheid neemt toe. Het aantal inwoners is de afgelopen jaren fors toegenomen en het CBS voorziet zelfs een verdere groei. We willen blijven concurreren met andere regio's. Maar het is niet alleen goed nieuws: het recreatie-aanbod is niet meegegroeid. Ook toont recent onderzoek aan dat de leefstijlen van de bewoners van de regio niet matchen met de leefstijlen van de bezoekers die in de recreatiegebieden komen. Hoe zorgen we er samen voor dat we prettig kunnen blijven ontspannen in een gezonde leefomgeving? Wij vragen u te bezien welke inzet u hier in komende collegeperiodes aan wil geven. De folder Utrecht Buiten vat een aantal onderzoeken samen en laat zien welke opgaven er liggen.

Wat hebben we al bereikt

Al geruime tijd werkt de stuurgroep Recreatie om de Stad Utrecht aan de recreatieve groenstructuur in de stadsregio Utrecht. In specifieke projecten werken we samen met andere gemeenten, zoals De Bilt, Bunnik, Montfoort en Woerden, met het Hoogheemraadschap de Stichtse Rijnlanden en met recreatieondernemers. Wij ronden ons programma, het Utrechtse deel van de Randstad Groenstructuur, binnenkort af. Hiermee hebben we dan circa 700 ha recreatiegebied met diverse voorzieningen en 75 kilometer fiets- en wandelpaden toegevoegd, zoals in Nieuw Wulven, het Noorderpark Ruigenhoek, Haarzuilens en langs de Hollandse IJssel.

Verder ontwikkelen en verbinden van voorzieningen

Er zijn meerdere initiatieven en programma's die zich richten op een gezonde, groene leefomgeving in en om de stadsregio. Denk aan Healthy Urban Living, Groene metropool, Nieuwe Hollandse Waterlinie, Ruimtelijk economische koers (U10), ruimtelijk-economische ontwikkelstrategie (REOS), en het Utrecht Science Park. Deze initiatieven zien wij als stuurgroep, maar we zien ook dat er een opgave blijft liggen voor het samen werken aan het goed beheren, verbeteren, verder ontwikkelen en verbinden van recreatieve voorzieningen.

De uitdaging

Als uitdaging zien wij het met elkaar realiseren van een ontwikkelbeeld met een bijpassende realisatiestrategie voor deze opgave. De folder *'Utrecht Buiten: Samen voor een regionaal park rond de stad'* brengt deze uitdaging in beeld. Wij bestuurders, verenigd in de stuurgroep Recreatie om de Stad Utrecht, kunnen dit niet alleen en nodigen de U10 gemeenten, provincie, terreinbeherende organisaties, gebiedscommissies, bedrijfsleven en inwoners uit om samen met ons deze uitdaging op te pakken. Hierbij willen we optimaal inzetten op kansen die particuliere initiatieven ons bieden, maar die tegelijkertijd wel hand-in-hand moeten gaan met bijbehorende overheidsinvesteringen. Ook voor het aantrekkelijker maken en het goed beheren van het huidige aanbod zijn middelen nodig.

Onze uitdaging: Een aantrekkelijke en beleefbare ruimte, waar inwoners van de provincie Utrecht nu én in de toekomst prettig kunnen wonen, werken en beleven!

17.025537



Registratiedatum:
Behandelend afdeling
Afgehandeld door/op:

20/12/2017

Samen sterk

Wij vinden het daarom van belang om hier rond de komende gemeenteraadsverkiezingen aandacht aan te schenken. Graag zouden wij zien dat in komende collegeperiodes gezamenlijk uitwerking gegeven wordt aan deze uitdaging en dat dit gepaard gaat met het reserveren van middelen en capaciteit voor beheer en ontwikkeling van een aantrekkelijke groene omgeving in de stadsregio. Wij gaan graag met u in gesprek over de mogelijkheden en uw wensen daarbij. Dit kan bijvoorbeeld aan de hand van een presentatie of gesprek tijdens een raadsinformatiebijeenkomst of bestuursvergadering.

U kunt hiervoor contact opnemen met Onno Raymakers, secretaris van de stuurgroep RodS, bereikbaar op telefoonnummer 030-2582612 of via e-mail: onno.raymakers@provincie-utrecht.nl

De stuurgroep Recreatie om de Stad Utrecht:

Mariëtte Pennarts-Pouw (voorzitter), gedeputeerde Provincie Utrecht

Herman Geerdes, wethouder Gemeente Houten & voorzitter Recreatieschap Stichtse Groenlanden

Kees Geldof, wethouder Gemeente Utrecht

Ad de Regt, wethouder Gemeente IJsselstein

Wout Neutel, hoofd Staatsbosbeheer Utrecht

Gradus Lemmen, gebiedsmanager Utrecht Vereniging Natuurmonumenten

Utrecht Buiten

Samen voor een regionaal park rond de stad

Onze prachtige regio Utrecht groeit en de bedrijvigheid neemt toe. Maar dat is niet alleen goed nieuws: het recreatie-aanbod is niet meegegroeid. Hoe kunnen we er samen voor zorgen dat we prettig kunnen blijven ontspannen in een gezonde leefomgeving?

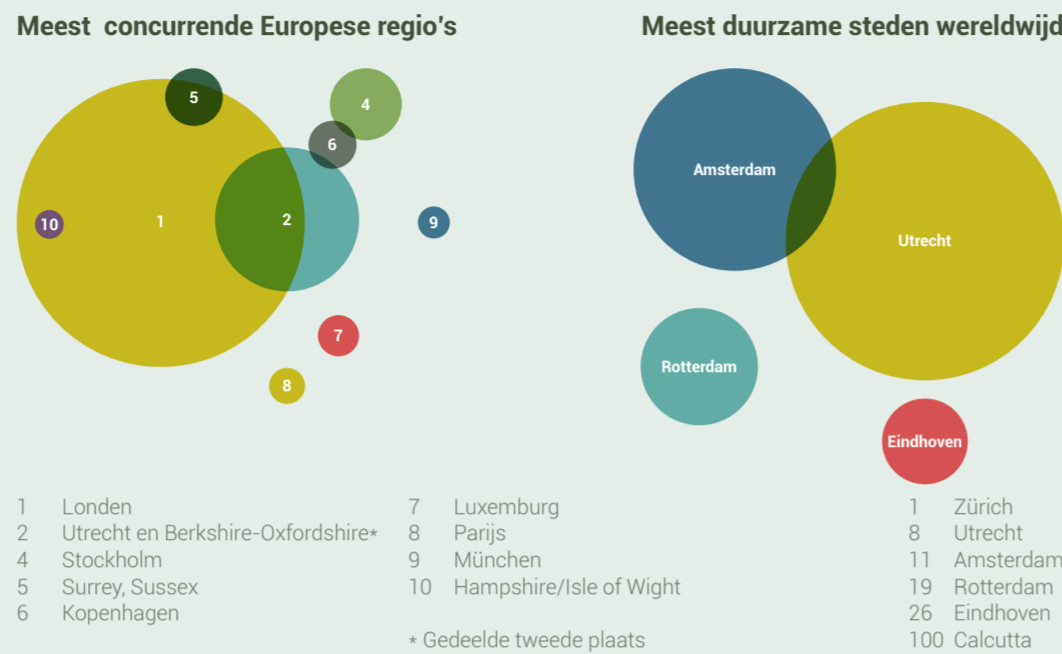


Prettig blijven wonen, werken en beleven
Aantrekkelijke, onderling verbonden recreatiegebieden met voor ieder wat wils kunnen we alleen samen realiseren. Laten we niet verliezen wat we hebben en verbeteren wat er al is door de handen in een te slaan. Zo kunnen we prettig blijven wonen, werken en beleven in de regio Utrecht!

A We zijn een groeiende regio!

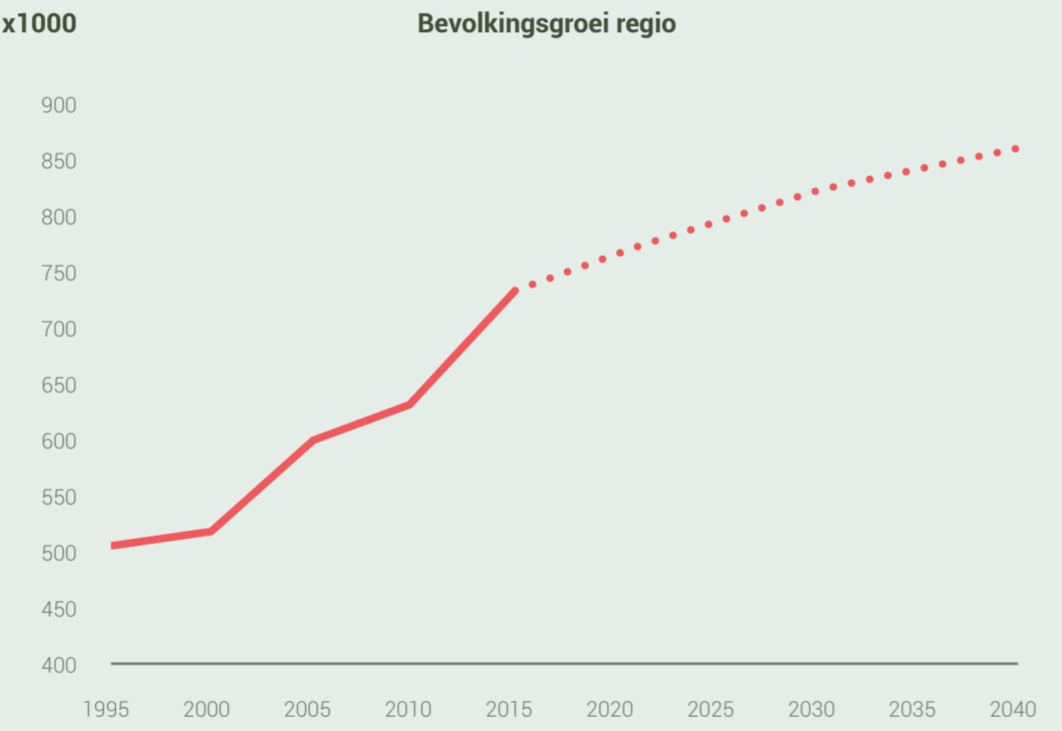
De regio Utrecht heeft een aantrekkelijk woon- en vestigingsklimaat en behoort tot de top 10 concurrerende regio's in Europa. De stad Utrecht behoort tot de duurzaamste en snelst groeiende steden van Nederland. Het PBL voorspelt een bevolkingsgroei van de regio Utrecht van 18,7% in de periode 2014-2040.

1 De regio Utrecht scoort in de internationale ranglijsten



2 Ons inwonertal blijft groeien

De regio Utrecht heeft nu ruim 730.000 inwoners. De voorspelling van het CBS is dat dit in 2040 zal zijn toegenomen tot meer dan 850.000 inwoners.



3 Bedrijvigheid groeit mee

De aantrekkelijke leefomgeving, de centrale ligging en de kennisinstellingen maken dat ook bedrijven zich graag in de regio vestigen.

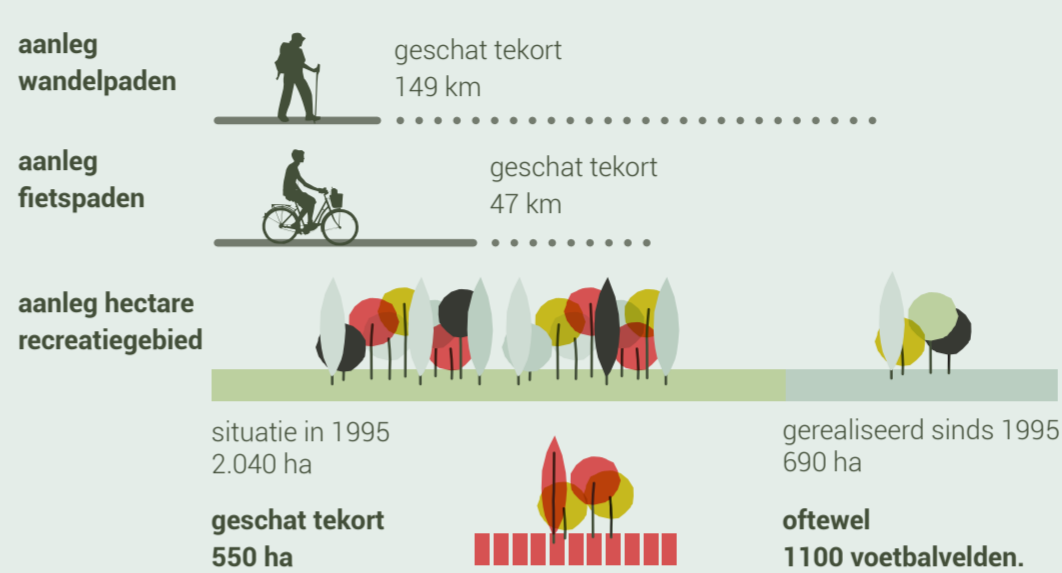


B Met een ontoereikend recreatief aanbod

Al die mensen willen naar buiten om te wandelen, fietsen, zwemmen, mooie dingen te zien en samen te zijn. Maar onderzoek toont aan dat daar te weinig ruimte voor is. Bovendien sluit het aanbod niet goed aan bij wat mensen graag zouden willen doen en beleven.

4 De recreatiegebieden bieden onvoldoende ruimte voor de groeiende bevolking

Er zijn niet genoeg hectaren recreatiegebied, te weinig fiets- en wandelpaden en onvoldoende verbindingen beschikbaar voor de toenemende bevolking.



5 In de regio Utrecht woont een grote diversiteit aan mensen

Een aantrekkelijke regio biedt alle inwoners plek om te wonen en te werken en biedt voldoende aanbod voor ontspanning en recreatie voor iedereen.



6 In de recreatiegebieden vinden we deze diversiteit niet echt terug

De recreatiegebieden lijken vooral de (gele) groep inwoners aan te spreken met behoefte aan uitbundigheid en vermaak. De sportieve (paarse) inwoners en de inwoners met behoefte aan ontspanning (lime) en luxe (blauw) komen minder in de onderzochte gebieden.

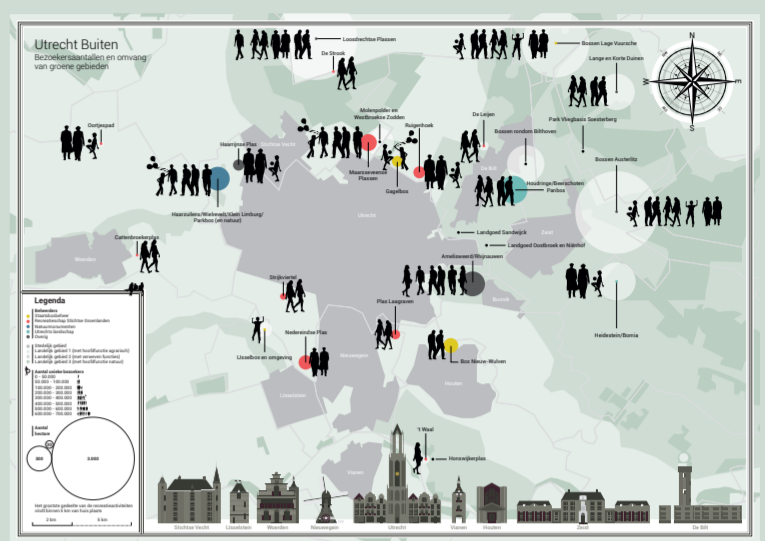


C Dat kunnen we alleen samen oplossen

Mensen die op pad gaan trekken zich niets aan van gemeentegrenzen. Ze zoeken iets te doen of te zien wat bij hen past, en wat in de buurt is. We moeten samenwerken om dat mogelijk te maken.

7 Opvangcapaciteit vergroten

Om te zorgen dat er genoeg ruimte is voor onze groeiende bevolking, moeten we minimaal de gebieden en voorzieningen die er zijn koesteren door duurzaam beheer. Maar ook kunnen we bestaande gebieden uitbreiden, doorontwikkelen of verbeteren, en paden aanleggen.



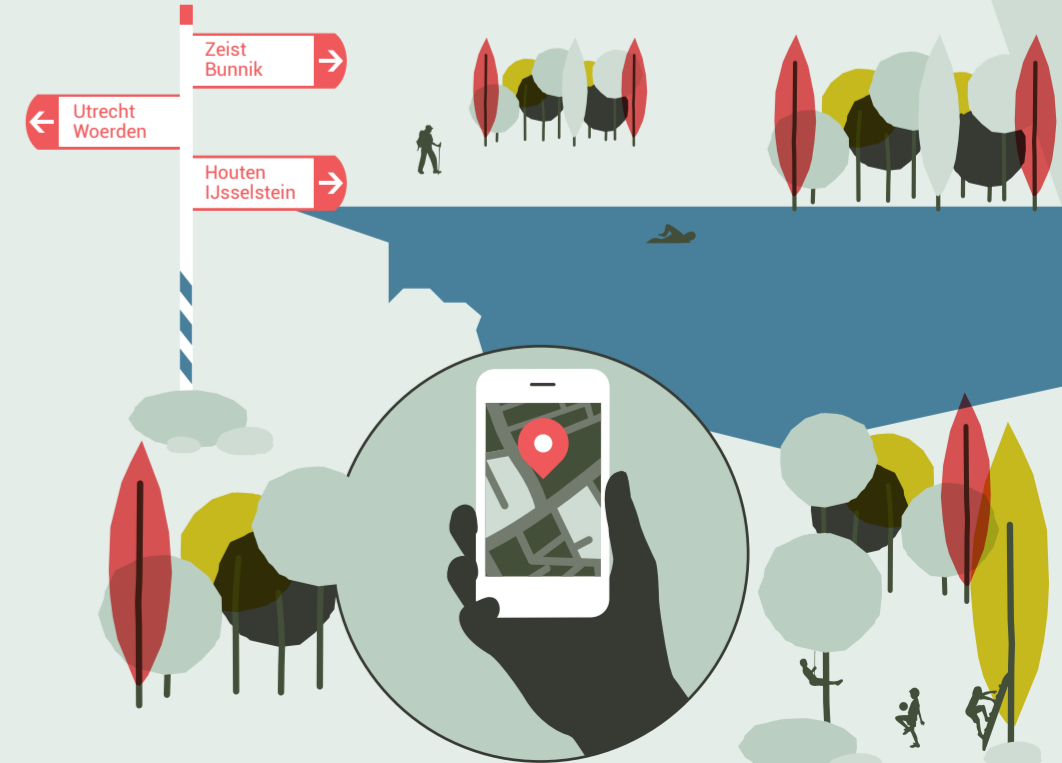
8 Recreatie voor iedereen

Door de inrichting te verbeteren of voorzieningen toe te voegen kunnen we ervoor zorgen dat er voor ieder wat wils is te vinden in de recreatiegebieden.



9 Bereik(baarheid) vergroten

Als we gebieden beter bereikbaar maken en onderling verbinden, krijgen de inwoners een groter en diverser gebied tot hun beschikking. Marketing en bewegwijzering zijn belangrijke middelen om het bereik te vergroten.



Colofon juni 2017

Bronnen

- De toekomst van recreatie om de stad 2011
- Regionale leefstijlatlas Dagrecreatie 2011
- Dagrecreatie Monitor Utrecht 2011-2012. Bezoek aan Utrechtse recreatiegebieden.
- Dagrecreatie Monitor Utrecht 2014-2015. Bezoek aan Utrechtse recreatiegebieden.
- U10 Atlas Regio Utrecht 2015
- Arcadis Duurzame Stedenlijst 2016
- European Regional Competitiveness Index 2016
- Centraal Bureau voor de Statistiek (CBS)
- Planbureau voor de Leefomgeving (PBL)

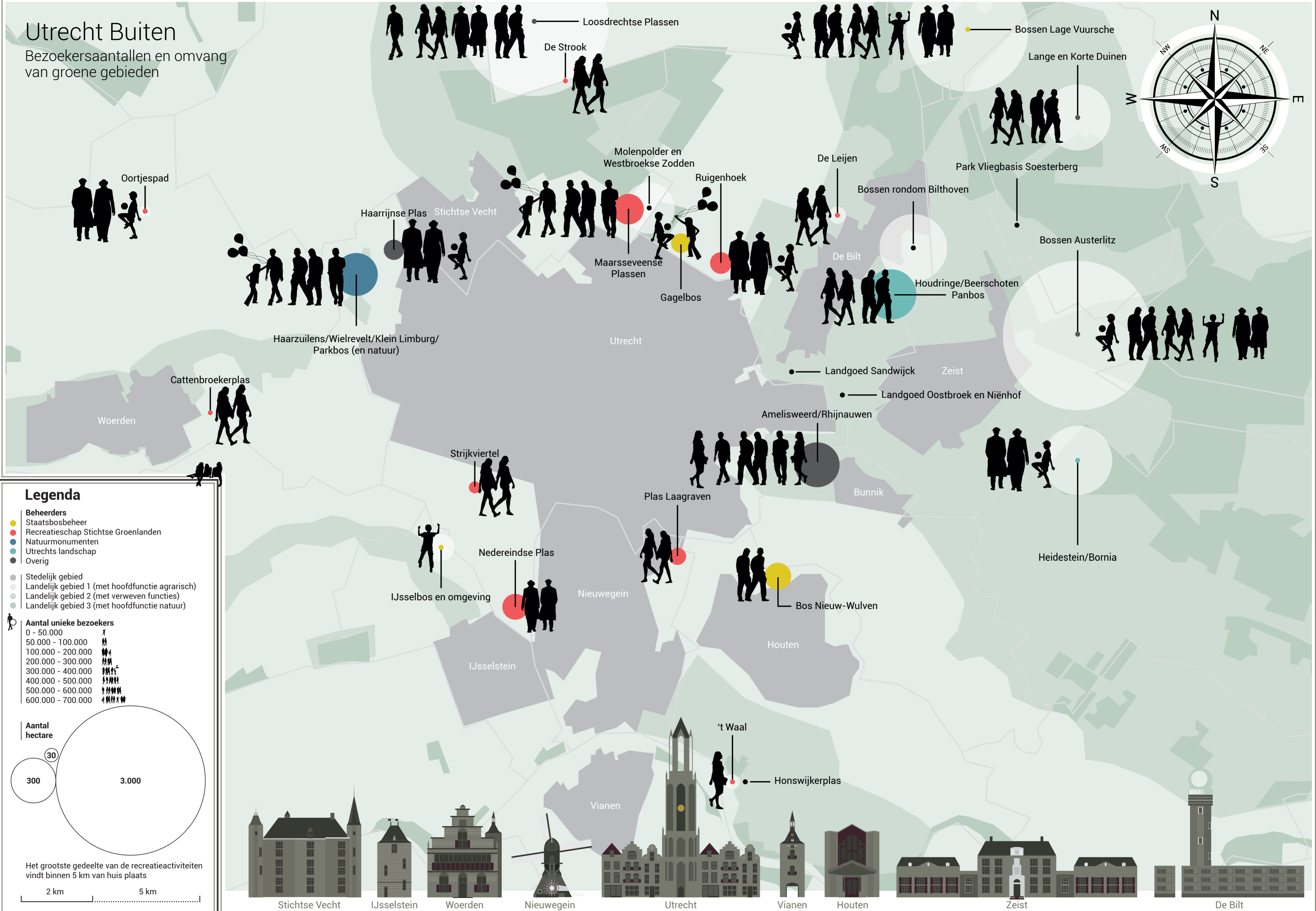
Stuurgroep Recreatie om de Stad
gemeente Utrecht,
gemeente Houten,
gemeente IJsselstein,
Natuurmonumenten,
Staatsbosbeheer,
Recreatieschap Stichtse Groenlanden,
provincie Utrecht

Ontwerp
Studio Lakmoes

Druk
GLD grafimedia

Utrecht Buiten

Bezoekersaantallen en omvang van groene gebieden

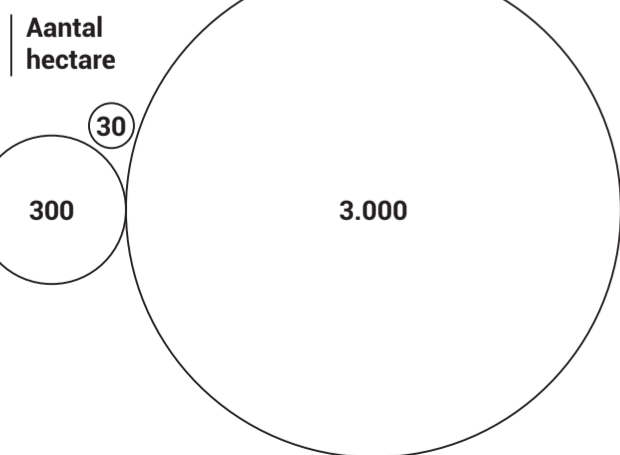


Legenda

- Beheerders**
- Staatsbosbeheer
 - Recreatieschap Stichtse Groenlanden
 - Natuurmonumenten
 - Utrechts landschap
 - Overig
- Stedelijk gebied**
- Landelijk gebied 1 (met hoofdfunctie agrarisch)
 - Landelijk gebied 2 (met verweven functies)
 - Landelijk gebied 3 (met hoofdfunctie natuur)

Aantal unieke bezoekers

0 - 50.000	1 silhouet
50.000 - 100.000	2 silhouetten
100.000 - 200.000	3 silhouetten
200.000 - 300.000	4 silhouetten
300.000 - 400.000	5 silhouetten
400.000 - 500.000	6 silhouetten
500.000 - 600.000	7 silhouetten
600.000 - 700.000	8 silhouetten



Het grootste gedeelte van de recreatieactiviteiten vindt binnen 5 km van huis plaats

