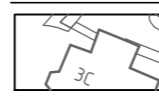











GEMEENTE KAMERIK  
SECTIE L

GEMEENTE KAMERIK  
SECTIE L

- VERKLARING:**
-  BESTAANDE SITUATIE
  -  TE VERWERVEN
  -  BIJKOMEND AANBOD
  -  GRENS GRONDVERWERVING
  -  GRONDPLANNUMMER
  -  KADASTRAAL PERCEELNUMMER
  -  KADASTRALE PERCEELGRENS
  -  KADASTRALE SECTIEGRENS
  -  ONTEIGENINGSGRENS, INDIEN DEZE NIET SAMENVALT MET KADASTRALE PERCEELGRENS



Maten in meters tenzij anders vermeld  
Materialen in millimeters  
Hoogtematen in meters t.o.v. N.A.P.

D0	26-08-2022	DEFINITIEF	GWa
C0	06-07-2022	CONCEPT	AW
Nr	Datum	Wijziging	Tek

Opdrachtgever  
**Gemeente Woerden**

Projectomschrijving  
Aankoop grond van  
J.G.M. Kooijman  
Bij Oortjespad te Kanis

Tekeningomschrijving  
Aankoop / Grondtekening  
Kadastrale gemeente Kamerik  
Percelen L1016 L92 ( Beiden gedeeltelijk)

Tekeningnummer  
**469613-BA-G01**

Tekenaar  
**A. Wiersma**

Projectleider  
**R. Dijkstra**

Status  
**DEFINITIEF**

www.anteagroup.nl

Schaal  
**1:1000**

Formaat  
**A2**

Bladinbladen  
**1 IN 1**

Wijz. nr.  
**D0**

