


Omgevingsvisie



gemeente
WOERDEN



COLOFON



Gemeente Woerden
Februari 2022

Blekerijlaan 14
3447 GR Woerden

Postbus 45
3440 AA Woerden

Kaartbeelden en vormgeving:
SVP architectuur en stedenbouw

Participatieproces:
Braining the Future

Copyright

Gemeente Woerden heeft haar best gedaan om de eigenaren van het getoonde materiaal te achterhalen om toestemming te vragen voor online publicatie. Bent u van mening dat een van de foto's inbreuk maakt op enig persoonlijk recht of uw (privacy) belangen schaadt, dan kunt u online contact opnemen met gemeente Woerden via Woerden.nl.

Teksten en informatie van de Omgevingsvisie van Woerden mogen (behalve voor commerciële doeleinden) vrij worden gebruikt, mits voorzien van duidelijke bronvermelding en datum. Het kopiëren of hergebruiken van het beeldmerk van de gemeente, logo's, campagnemateriaal, slogans en/of foto's is verboden. Neem voor toestemming contact op met gemeente Woerden via Woerden.nl.

INHOUD

1

Inleiding

- 6 Waarom een Omgevingsvisie?
- 6 Wat is een Omgevingsvisie?
- 7 Totstandkoming Omgevingsvisie
- 8 Leren en ontwikkelen
- 10 Dynamische visie
- 10 De relatie met bovenliggend beleid
- 10 Uitnodiging aan Woerden
- 11 Leeswijzer

4

Waarden en uitgangspunten

- 28 Identiteit
- 30 Uitgangspunten
- 30 Waarden van Woerden
- 34 Ruimtelijke inrichtingsprincipes

7

Visie per thema

- 54 Wonen
- 68 Werken
- 76 Mobiliteit
- 84 Landbouw, recreatie, natuur
- 96 Klimaatadaptatie, energie en bodemdaling

2

Huidige ruimtelijke hoofdstructuur

- 16 Woerden in regionaal perspectief
- 16 Landschap
- 18 Landbouw
- 19 Natuur
- 19 Kernen

3

Trends en ontwikkelingen

- 22 Demografie
- 24 Digitalisering
- 24 Bodemdaling
- 25 Gezondheid
- 26 Klimaatverandering

5

Visie op hoofdlijnen

- 36 Waar willen we naar toe?
- 37 Beheerste groei en transformatie
- 41 Goede bereikbaarheid en verbondenheid
- 42 Een duurzaam, vitaal en toegankelijk landschap
- 42 Groene scheg als stedelijk uitloopgebied
- 43 Een gebiedsgerichte benadering

6

Gebieden

- 46 Poort van Woerden
- 47 De Groene Brug
- 48 Achtertuin van Harmelen
- 49 Het Venster
- 51 Het Goud van Woerden

8

Vervolgproces Omgevingsvisie

- 106 Gebiedsprogramma en gebiedsproces
- 108 Gebiedsprocessen en onderzoek
- 109 Nieuwe programma's en gebiedsprocessen
- 109 Herziening van de Omgevingsvisie
- 109 MER

9

Participatie

- 111 Participatietraject Waardenkader
- 112 Participatietraject thema's Omgevingsvisie



INLEIDING

Waarom een Omgevingsvisie?

Deze Omgevingsvisie Woerden biedt een inhoudelijk, procesmatig en samenhangend kader voor de ontwikkeling van onze ruimte. Het is een strategische visie voor de lange termijn voor de gehele fysieke leefomgeving van de gemeente Woerden. In de Omgevingsvisie zijn diverse opgaven met een ruimtelijke impact op een evenwichtige manier afgewogen en samengebracht. Daarmee blijft het voor iedereen in de gemeente Woerden goed leven, wonen, leren, werken en ontspannen.

Wat is een Omgevingsvisie?

Voor u ligt de allereerste Omgevingsvisie voor de gemeente Woerden! De Omgevingsvisie maakt deel uit

van de planfiguren van de nieuwe Omgevingswet, die naar verwachting op 1 juli 2022 in werking treedt. De Omgevingswet vervangt de instrumenten die we nu kennen voor de ruimtelijke ontwikkeling, zoals de structuurvisie en het bestemmingsplan. Hiervoor in de plaats komen nieuwe instrumenten die meer gebiedsgericht zijn en uitnodigen tot initiatief, namelijk de Omgevingsvisie en het Omgevingsplan. Deze Omgevingsvisie vervangt dan ook de gemeentelijke structuurvisie uit 2009. De Omgevingsvisie gaat over de ontwikkeling van de fysieke leefomgeving op de langere termijn. Op basis daarvan wordt een Omgevingsplan gemaakt (de opvolger van het bestemmingsplan), waarin de concrete omgevingsregels voor de verschillende gebieden komen te staan. De Omgevingswet vraagt dat



alle geldende regels op het gebied van de fysieke leefomgeving worden opgenomen in deze plannen. Dit betekent dat bijvoorbeeld ook de milieuregelgeving deel zal uitmaken van het Omgevingsplan. Dat moet meer overzicht en inzicht geven in de mogelijkheden die er zijn om een locatie of gebied te ontwikkelen. De Omgevingsvisie zorgt voor een samenhangend kader waarin alle ruimtelijk relevante thema's betrokken zijn, variërend van milieu tot bodem, van openbare ruimte tot wonen en van landschap tot energieopwekking.

Totstandkoming Omgevingsvisie

Deze Omgevingsvisie is het resultaat van een dynamisch proces dat we de afgelopen jaren hebben doorlopen. De

Omgevingsvisie is via een aantal stappen tot stand gekomen:

1. De Omgevingsagenda (gemeenteraad, oktober 2019) – waarin de verschillende thema's en opgaven voor de Omgevingsvisie worden gekaderd;
2. Het Waardenkader (gemeenteraad, juni 2020) – waarin de strategie, uitgangspunten en waarden voor de Omgevingsvisie zijn opgesteld; Voor het Waardenkader is een breed participatieproces doorlopen.
3. Participatieproces Omgevingsvisie (April-Juli 2021) – waarin de behoeftes en ideeën van inwoners, ondernemers en belanghebbenden zijn verkend voor de ruimtelijke thema's (wonen, werken, mobiliteit, recreatie en landschap), in samenhang met opgaven



op het gebied van klimaat, gezondheid en vitaliteit.

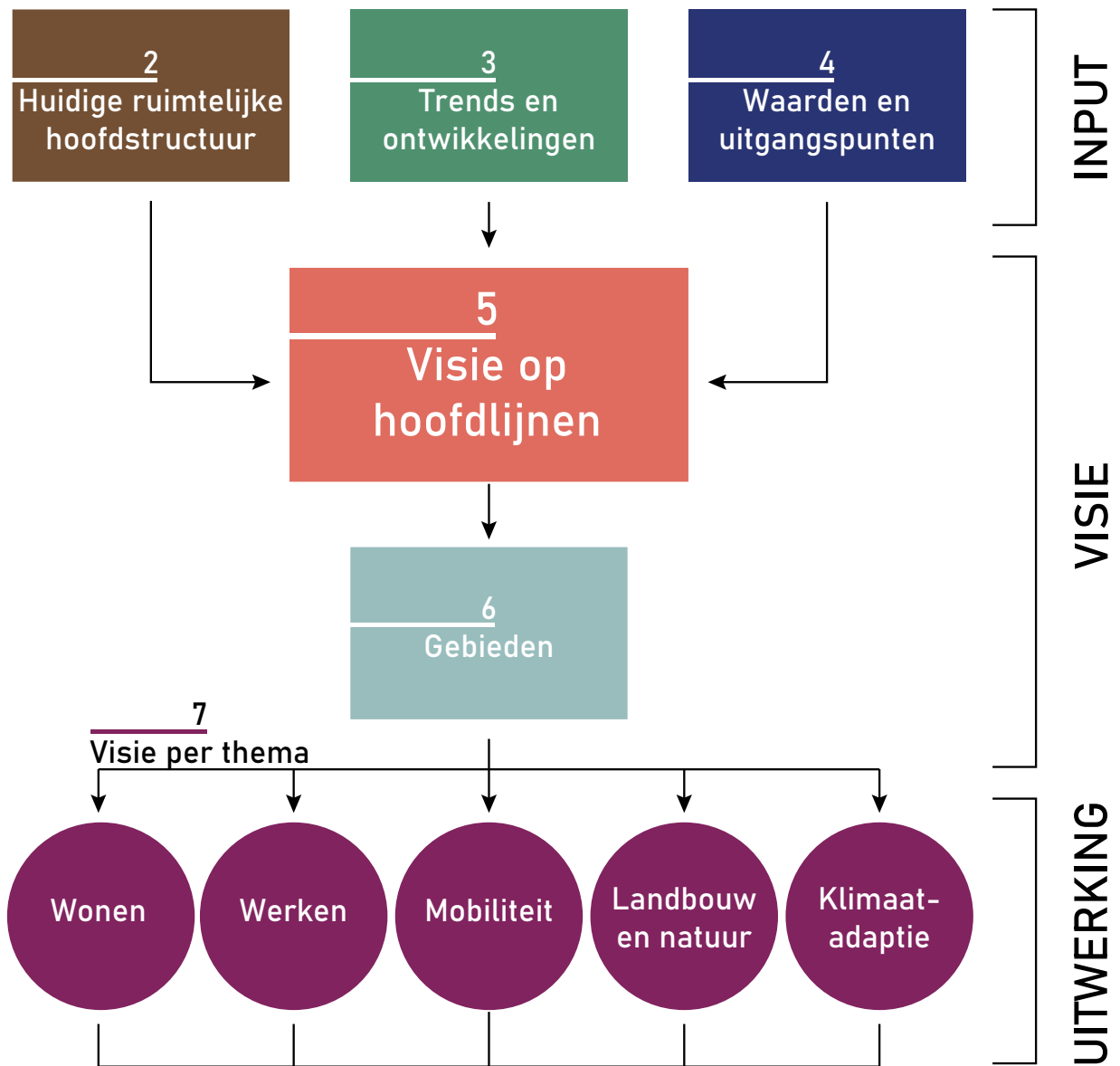
4. Ontwerp-Omgevingsvisie en zienswijzen procedure (oktober-december 2021). Op basis van de ontwerp-Omgevingsvisie heeft eenieder de gelegenheid gehad om een zienswijze in te dienen over de Omgevingsvisie.
5. Na verwerking van alle zienswijzen, heeft de gemeenteraad voorliggende Omgevingsvisie vastgesteld.

Leren en ontwikkelen qua instrument, inhoud en uitvoering

De Omgevingswet is nieuw. Dat geldt ook voor alle instrumenten en de manier waarop we ermee gaan werken. Ook een aantal opgaven zijn nieuw. Ze gaan verder dan de klassieke ruimtelijke thema's zoals wonen en werken. Grote, meervoudige opgaven op het gebied van gezondheid, welzijn en duurzaamheid verweven zich door de klassieke ruimtelijke thema's heen. Grote en meervoudige opgaven kun je niet alleen oplossen, maar vragen om samenwerking met meerdere partijen, die allen een deel van de oplossing in handen hebben. Het samenstellen van de Omgevingsvisie is dan ook een leerzaam proces geweest voor de gemeente. Leerzaam als het gaat over:

- Het totstandkomingsproces, waarin een veelheid aan belangen, bestaande plannen en toekomstige behoeftes zorgvuldig zijn afgewogen.
- De planvorm, een nieuw instrument waarmee we nog niet eerder hebben gewerkt en dat gekenmerkt wordt door de begrippen kaderstellend, integraal, lange termijn en strategisch van aard.
- Nieuwe opgaven, ingegeven door veranderende fysieke omstandigheden als gevolg van klimaatverandering en bodemdaling en veranderende sociale omstandigheden als gevolg van demografie, digitalisering en mobiliteit. Dit leidt tot grote maatschappelijk opgaven op het gebied van gezondheid, inclusie, veiligheid, energietransitie, mobiliteitstransitie en landbouwtransitie.

Het leren en vergaren van nieuwe inzichten gaat verder op het moment dat de wet in werking treedt en we iedere dag met de visie werken. Een ding weten we dan ook zeker en dat is dat we eerder of later behoefte zullen hebben



om de visie aan te vullen, aan te scherpen of te herzien. Of het nu gaat om de vorm en de manier waarop de visie richting geeft aan de uitwerking in Omgevingsplan en programma's, of dat het gaat om nieuwe inzichten op de inhoudelijke opgaven. De oplossingen en knelpunten voor de genoemde nieuwe opgaven beïnvloeden onze ruimtelijke ontwikkeling en de keuzes die we maken voor wonen, werken, recreatie, mobiliteit, natuur en landschap. Ze vragen daarnaast om samenwerking met andere overheden (provincie, Rijk, waterschap, gemeenten) en lokale betrokkenen en belanghebbenden. Antwoorden en inhoudelijke keuzes komen voort uit deze samenwerking en zijn van tevoren niet inhoudelijk vast te leggen in de gemeentelijke Omgevingsvisie. Dit hebben we dan ook niet gedaan. Wel geven we duiding aan deze opgaven en agenderen daarmee de urgentie en de samenwerking die nodig is om tot goede oplossingen te komen.

Om deze redenen hebben we naast een inhoudelijk kader ook een proceskader geschetst in deze visie. Dit proceskader biedt de mogelijkheid om delen van de Omgevingsvisie te herzien onder invloed van nieuwe beleidsinzichten. Ook nodigt de visie uit om voor diverse gebieden een gebiedsprogramma uit te werken, waarin opgaven die daar spelen nader worden uitgewerkt met betrokken partijen en belanghebbenden. Daarmee hebben wij de visie een dynamisch karakter gegeven. Het werken met de Omgevingsvisie zal tot nieuwe inzichten leiden, op het gebied van proces, de planvorm en de manier waarop we nieuwe opgaven willen en kunnen faciliteren. Daarom is het belangrijk om ruimte te scheppen voor bijstelling en vernieuwing.

Dynamische visie

Er zijn nog meer redenen om de toekomstvisie dynamisch op te zetten. Een adaptieve visie die de mogelijkheid geeft om adequaat in te spelen op snel veranderende omstandigheden is een toekomstbestendige visie. We realiseren ons dat trends en ontwikkelingen snel veranderen. Onder invloed van bijvoorbeeld klimaatverandering, afname van biodiversiteit, ontwikkelingen op de woningmarkt, demografie, digitalisering en robotisering, kunnen ontwikkelingen sneller gaan dan we nu kunnen overzien. Wat vandaag gangbaar is op het gebied van wonen, werken, landbouw, mobiliteit of energie, is dat misschien over een aantal jaar al niet meer. Een aantal van deze nieuwe ontwikkelingen komen voort uit transitieopgaven. Bij een transitieopgave staan de gangbare technieken en opvattingen over de uitgangspunten rond een opgave op het punt om fundamenteel te veranderen naar een nieuwe manier van denken en handelen. Een voorbeeld hiervan is het omgaan met de effecten van klimaatverandering (stijgende temperaturen, meer extreme pieken en dalen van regenbuien en grondwaterstanden) in de landbouw en het stedelijke gebied. Deze thema's en opgaven lossen we niet als individuele gemeente op, maar in samenwerking met de regio, het Rijk en ook met individuele gebruikers en belanghebbers. Daar komt tevens bij dat veel ruimtelijke ontwikkelingen niet op zichzelf staan, maar voortkomen uit een fijnmazig samenspel van afspraken tussen provincie, waterschap, het Rijk, kennisinstututen, marktpartijen en belangenvertegenwoordigers en natuurlijk de gebruikers en lokale betrokkenen. De Omgevingsvisie anticipeert op deze transitieopgaven door deze te agenderen. De oplossingsrichtingen worden echter gevonden via regionale én lokale samenwerking. Wat we ook zien is dat veranderingen in de maatschappij elkaar steeds sneller opvolgen. Dit maakt dat een visie op de toekomst de mogelijkheid moet bieden om adequaat in te kunnen spelen op deze snel veranderende omstandigheden.

Tegelijkertijd vragen de huidige ruimtelijk-maatschappelijke opgaven (bijvoorbeeld de krapte op de woningmarkt, klimaatverandering, gezonde leefomgeving) om heldere keuzes en richting, zodat er actie kan worden ondernomen.

Om deze reden zoeken we met deze Omgevingsvisie de juiste balans tussen duidelijkheid qua ruimtelijke kaders en flexibiliteit c.q. wendbaarheid, om tijdig en passend in te spelen op snel veranderende behoeften in de samenleving. Dit doen we door te kiezen voor een combinatie van een inhoudelijke koers op hoofdlijnen én procesafspraken, waarbinnen een nadere afweging en/of uitwerking van keuzes mogelijk is.

De relatie met nationaal, provinciaal en regionaal beleid

Zoals we hierboven ook al hebben geconstateerd staat de Omgevingsvisie van de gemeente Woerden niet op zichzelf, maar hangt samen met andere visies die het gemeentelijke grondgebied overstijgen. Zo heeft de Rijksoverheid een Nationale Omgevingsvisie (NOVI), met bijzondere aandacht voor het Groene Hart. Provincie Utrecht heeft een Provinciale Omgevingsvisie (POVI). Daarnaast werken 16 Utrechtse gemeenten aan het IRP U6 (Integraal Ruimtelijk Perspectief), een visie op de regio Utrecht en heeft Woerden samen met Oudewater, Lopik, Montfoort en IJsselstein een Omgevingsagenda Lopikerwaard opgesteld.

De bijzondere ligging van de gemeente Woerden, centraal in Nederland, midden in het Groene Hart én in de Randstad, maakt Woerden tot een gemeente met bijzondere kwaliteiten en kansen. Deze ligging vraagt echter ook om een blik over de gemeentegrenzen heen. De gemeentelijke Omgevingsvisie geeft daarom niet alleen antwoord op de ontwikkelingen binnen de gemeentegrenzen, maar schetst ook het perspectief van Woerden op deze regionale visies. Inzichten uit deze nota's zijn verwerkt in deze Woerdense Omgevingsvisie. De Omgevingsvisie vormt daarmee de Woerdense bijdrage aan de (boven)regionale opgaven in de ontwikkeling van de fysieke leefomgeving.

Uitnodiging aan Woerden

Het zijn de inwoners, ondernemers, initiatiefnemers en bezoekers die Woerden tot leven brengen, nu en straks. Daarom is de Omgevingsvisie een uitnodiging om met elkaar Woerden nog duurzamer, veiliger, gezonder en

mooier te maken. Zo zorgen gemeente, inwoners, ondernemers en initiatiefnemers er samen voor dat Woerden ook in 2040 een fijne stad is om te wonen, werken en verblijven.

Leeswijzer

De Omgevingsvisie is opgebouwd zoals afgebeeld in het structuurschema op pagina 9. De Omgevingsvisie begint met de vraag 'Waar staan we nu?'. Dit wordt in woord en beeld beschreven in hoofdstuk 2 'Huidige ruimtelijke hoofdstructuur'. Daarna wordt in hoofdstuk 3 'Trends en ontwikkelingen' beschreven wat er op ons afkomt als gevolg van (inter)nationale trends, zoals bijvoorbeeld klimaatverandering en demografische ontwikkelingen. Wat betekent dat voor de gemeente Woerden? In hoofdstuk 4 'Waarden en uitgangspunten', wordt het Waardenkader beschreven met uitgangspunten en inrichtingsprincipes, als vertrekpunt en ijkpunt voor alle ruimtelijke plannen die we maken voor onze leefomgeving.

De visie wordt in hoofdstuk 5 'Visie op hoofdlijnen' kort en bondig beschreven in vier korte verhaallijnen. De vier verhaallijnen bieden een integrale blik op de toekomst van Woerden tot 2040 en beschrijven hoe verschillende thema's met elkaar samenhangen. Bepaalde gebieden in de gemeente zijn urgenter en dynamischer dan andere. Deze gebieden noemen wij 'hotspots'. In de 'hotspots' komen bepaalde opgaven samen, wat kan leiden tot dilemma's waarin keuzes moeten worden gemaakt. Deze gebieden worden toegelicht in hoofdstuk 6 'Gebieden'. In hoofdstuk 7 'Visie per thema' wordt de visie thematisch uitgewerkt voor wonen, werken, mobiliteit, landbouw, recreatie, natuur, klimaatadaptatie, energie en bodemdaling. De hoofdstukken daarna gaan over proces. In hoofdstuk 8 'Uitwerking Omgevingsvisie', wordt beschreven volgens welke processtappen bepaalde thema's en gebieden verder zullen worden uitgewerkt. Hoofdstuk 9 'Participatie', beschrijft het proces van participatie dat is doorlopen voor het opstellen van deze Omgevingsvisie.





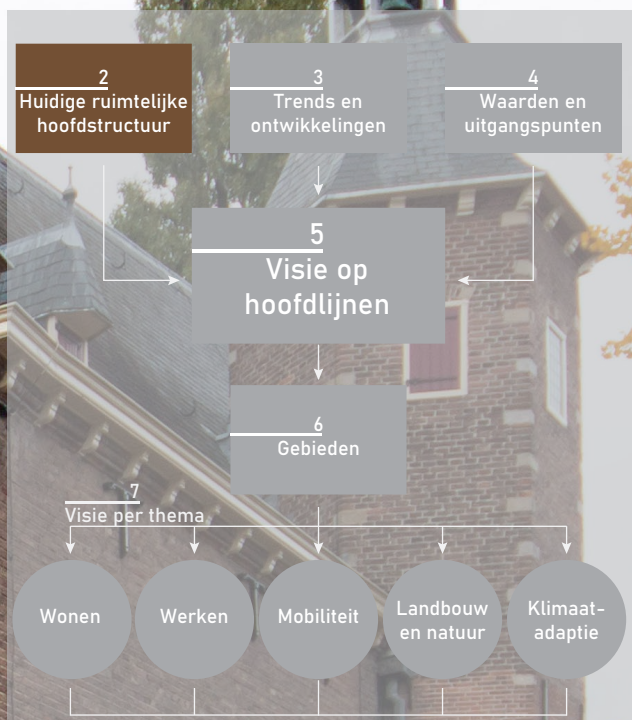
HUDIGE RUIMTELIJKE HOOFDSTRUCTUUR

In dit hoofdstuk wordt de huidige ruimtelijke hoofdstructuur van Woerden toegelicht en verbeeld in de raamwerkaart. De hoofdstructuur draagt bij aan de identiteit en kwaliteit van de leefomgeving. Hiermee vormt dit het vertrekpunt voor de Omgevingsvisie en het nadenken over toekomstige ruimtelijke keuzes in de gemeente Woerden. De raamwerkaart laat de opbouw van Woerden in al haar lagen zien: het landschap, de infrastructuur en de gebruikspatronen (wonen, werken en recreëren).

In de raamwerkaart worden drie lagen onderscheiden. De basislaag wordt gevormd door het landschap, de bodemtypologie, het watersysteem en de hiermee samenhangende landschappelijke en cultuurhistorische waarden. Deze laag is van oudsher sturend voor het gebruikspatroon. Bijzonder in Woerden is dat deze laag uiteenvalt in twee soorten landschappen: het veenweidegebied en de oeverwal.

De tweede laag wordt gevormd door de infrastructuur, waaronder: snelwegen, provinciale wegen, lokale wegen en spoorverbindingen. Deze infrastructurele laag is vooral

2



de laatste decennia sturend geweest voor ontwikkelingen. Ook bij toekomstige ruimtevragen zal de infrastructuur een belangrijke sturende rol spelen, functies moeten immers bereikbaar zijn.

De derde en bovenste laag bestaat uit het ruimtegebruik voor wonen, werken, agrarisch gebruik en recreatie. Deze laag is nauw verweven met beide onderliggende lagen. Bij nieuwe ruimtelijke vraagstukken wordt daarom steeds gekeken wat de relatie is met het onderliggende landschap en de infrastructuur, alvorens een keuze wordt gemaakt voor de positionering van de betreffende ruimteclaim.

De drie lagen uit de raamwerkaart bevatten een aantal thema's: wonen, werken, voorzieningen, mobiliteit, landbouw, recreatie en natuur. Op al deze thema's is onze leefomgeving voortdurend in ontwikkeling. Onder andere als gevolg van nieuwe behoeftes en ontwikkelingen, zoals klimaatverandering, bodemdaling, inclusie en gezondheid, de energietransitie en de mobiliteitstransitie. Deze thema's komen dan ook terug in deze Omgevingsvisie.



Nieuwkoopse Plassen

Woerdense Verlaat

Oortjespad

Kanis

Zegveld

Kamerik

Woerden

Landgoed Bredius

Oude Rijn

Recreatiegebied

Nieuwerbrug

Wijkpark Molenvliet


A12

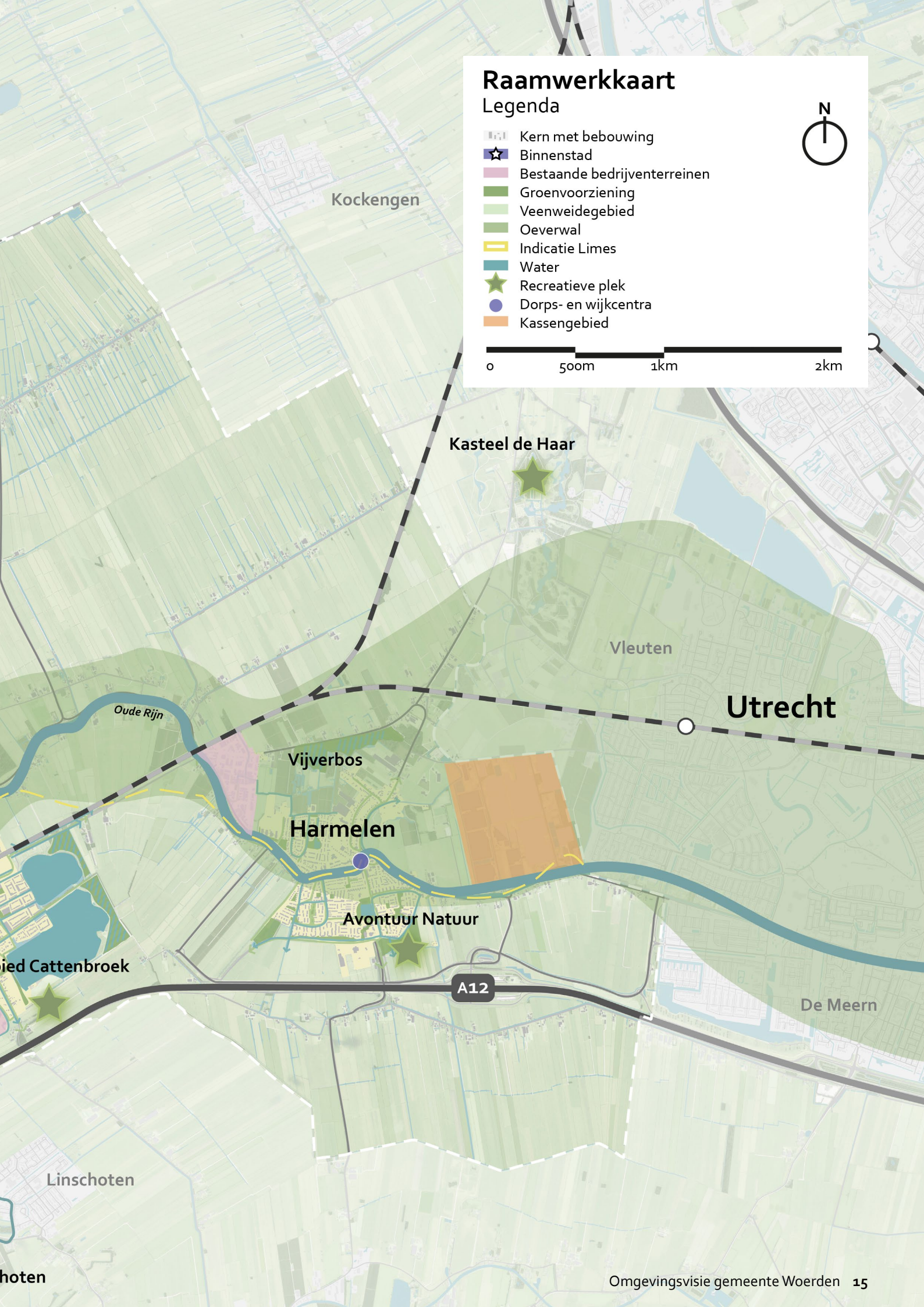
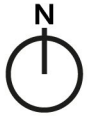
Waarder

Landgoed Linschoten

Raamwerkkaart

Legenda

-  Kern met bebouwing
-  Binnenstad
-  Bestaande bedrijventerreinen
-  Groenvoorziening
-  Veenweidegebied
-  Oeverwal
-  Indicatie Limes
-  Water
-  Recreatieve plek
-  Dorps- en wijkcentra
-  Kassengebied





Woerden in regionaal perspectief

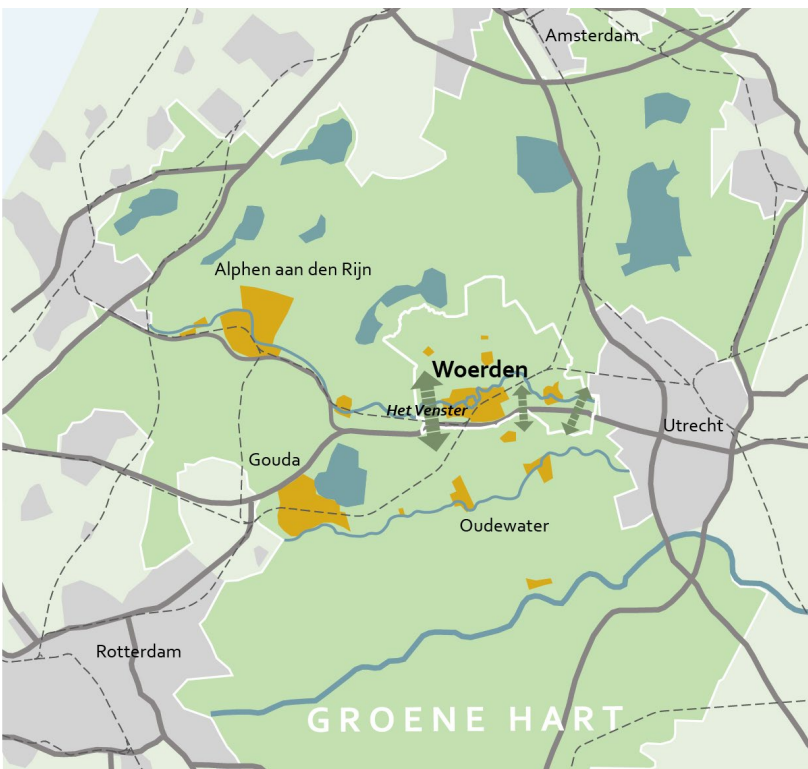
Woerden ligt midden in het Groene Hart, dat door het Rijk als Nationale Omgevingsvisie (NOVI) gebied is aangewezen. Woerden profileert zich als hoofdstad van het Groene Hart. Tegelijkertijd ligt Woerden op de westelijke uitlopers van de Utrechtse agglomeratie, waar landschap en (Rand)stad bij elkaar komen. In het Toekomstperspectief van de Metropoolregio Utrecht is Woerden daarom bestempeld als Groene Poort.

Woerden is de thuisbasis van het Veenweiden Innovatiecentrum, dat zich inzet voor vraagstukken die spelen in het Groene Hart. De gemeente neemt samen met Alphen aan de Rijn en Gouda een voortrekkersrol op zich bij de aanpak van de opgaven die spelen in het Groene Hart. Hierbij kan men denken aan het beleefbaar, zichtbaar maken en behouden van het open veenweidelandschap en het verbeteren van de kwaliteit en vitaliteit van het landschap in brede zin. Deze focus bepaalt de invulling die Woerden geeft aan zijn positie in de regio, maar ook economie, toerisme/recreatie energie en mobiliteit.

Woerden is uitstekend verbonden met de regio, dankzij de ligging aan de 'mobiliteits-as' van het spoor en de snelweg A12. Ook recreatief is de gemeente goed verbonden met de regio, via een uitgebreid netwerk van fietspaden en via de Oude Rijn. Dat maakt de gemeente een aantrekkelijke vestigingsplaats voor bewoners en bedrijven en maakt de gemeente prettig en leefbaar voor haar inwoners.

Landschap

Het landschap ligt aan de oorsprong van de manier waarop de kernen zich hebben ontwikkeld en vormt dan ook de basis voor de toekomstige ruimtelijke ontwikkeling. De hogere stroomruggronden of oeverwallen van de Oude Rijn vormen de woonbasis, die teruggaat naar de Limes (grens) van het Romeinse Rijk, met een castellum (grensfort) ter hoogte van de huidige binnenstad. De strategische ligging gaf Woerden een belangrijke militaire functie, eerst als grensplaats, later als onderdeel van de Hollandse Waterlinie, waarvan de restanten van de vestingwerken nog steeds zichtbaar zijn rond de binnenstad. Ook de 'mobiliteits-as' van de snelweg A12 en het spoor volgen



de oeverwal. Het historische jaagpad langs de Oude Rijn is tot op de dag van vandaag een aantrekkelijke recreatieve route.

Op de ontwikkeling van het omliggende landschap is de kleiwinning van invloed geweest rondom Woerden. Vanaf de 15e tot begin 20e eeuw werd er ten behoeve van de pan- en steenindustrie ten westen van de stad vrij uitgebreid klei afgegraven in de polders vlakbij en later ook verder van het stadscentrum. Men begon met afgraven vlak bij de steenplaatsen langs de Oude Rijn (bijv. de Steenkuiten, nu Prinsenlaan en omgeving, en het Oudeland en Tournovsveld, nu Leidsestraatweg en omgeving). Daarna ging men steeds verder naar het westen, zuiden en oosten om klei te winnen. Daardoor veranderde het agrarisch gebruik van akkerbouw naar veehouderij.

Het veenweidelandschap werd vanaf de vroege middeleeuwen geschikt gemaakt voor agrarisch gebruik, nadat het werd ontgonnen vanuit de linten middels het cope-stelsel. Grote delen van deze verkaveling behoren tot het meest gaaf bewaarde cope-gebied van Nederland. De landbouw heeft het karakteristieke open veenwei-

delandschap gecreëerd in een eeuwenlang proces van ontginnen, ontwateren, bewerken en beweiden. Dit heeft geleid tot een rijk geschakeerd landschap van weiden en sloten met een grote biodiversiteit en een hoge belevingswaarde. Aan de noordkant van Woerden, langs 's-Gravenloot en Geestdorp, is de oorspronkelijke structuur van de oeverwal herkenbaar met lommerrijke doorzichten naar het veenweidegebied.

Nog altijd is het verschil in hoogteligging en de bodemopbouw leidend voor ontwikkelingen. De oeverwal kent een grote dynamiek en stedelijke ontwikkeling, met de spoorlijn en de A12 als aanjagers. Dit wordt ook wel het "dynamische landschap genoemd". Het open veenweidegebied is het "trage landschap", waar landbouw, recreatie en natuur centraal staan. Van oudsher hebben hier minder ontwikkelingen plaatsgevonden. De laatste twee eeuwen zijn de contrasten en ruimtelijke verschillen tussen het veenweidegebied en de oeverwal geleidelijk aan minder geworden. De oeverwal tekent zich minder duidelijk af in het landschap dan in het verleden.

Door voort te bouwen op de specifieke karakteristieken van deze twee verschillende landschappen, bepaald door de mogelijkheden en beperkingen, behouden en versterken we de identiteit van Woerden. Zo vormt het landschap ook de basis voor de toekomstige ruimtelijke ontwikkeling van de gemeente. Binnen beide landschappen zijn de opgaven verschillend. Op de stroomruggonden is de opgave het landschap weerbaar te maken tegen de stedelijke dynamiek en tegelijk dienstbaar te laten zijn aan de behoeften van de stadsbewoners. In het veenweidelandschap liggen de opgaven bij bodemdaling, waterkwaliteit en opwek van duurzame energie, waarbij het verdienvermogen van de landbouw, als grootste gebruiker en beheerder van het landschap, op peil wordt gehouden. Ook worden de cultuurhistorische en landschappelijke kwaliteiten en de recreatiemogelijkheden behouden en ontwikkeld.

Het landschap is ook het decor voor recreatie en ontspanning van de inwoners en bezoekers van Woerden. Voor recreatief gebruik is een goede ontsluiting een belangrijke voorwaarde, waardoor fietsend, wandelend en varend van

het landschap kan worden genoten. Het fiets- en wandelpadennetwerk van Woerden wordt goed gebruikt, maar vertoont nog een aantal 'missing links'. Vooral het westelijk poldergebied biedt weinig doorsteekmogelijkheden en het boerenland is over het algemeen niet doorkruisbaar. Voor recreatievaart zijn de Oude Rijn, de Grecht en de Lange Linschoten van betekenis.

Landbouw

Het landschap is sterk verbonden met de agrarische sector. Vooral in het veenweidegebied is de landbouwsector, met name de melkveehouderij, de belangrijkste beheerder van het landschap en is daarmee belangrijk voor het behoud hiervan. De oeverwal kent een ander agrarisch gebruik met boomgaarden, tuinderijen en glastuinbouw.

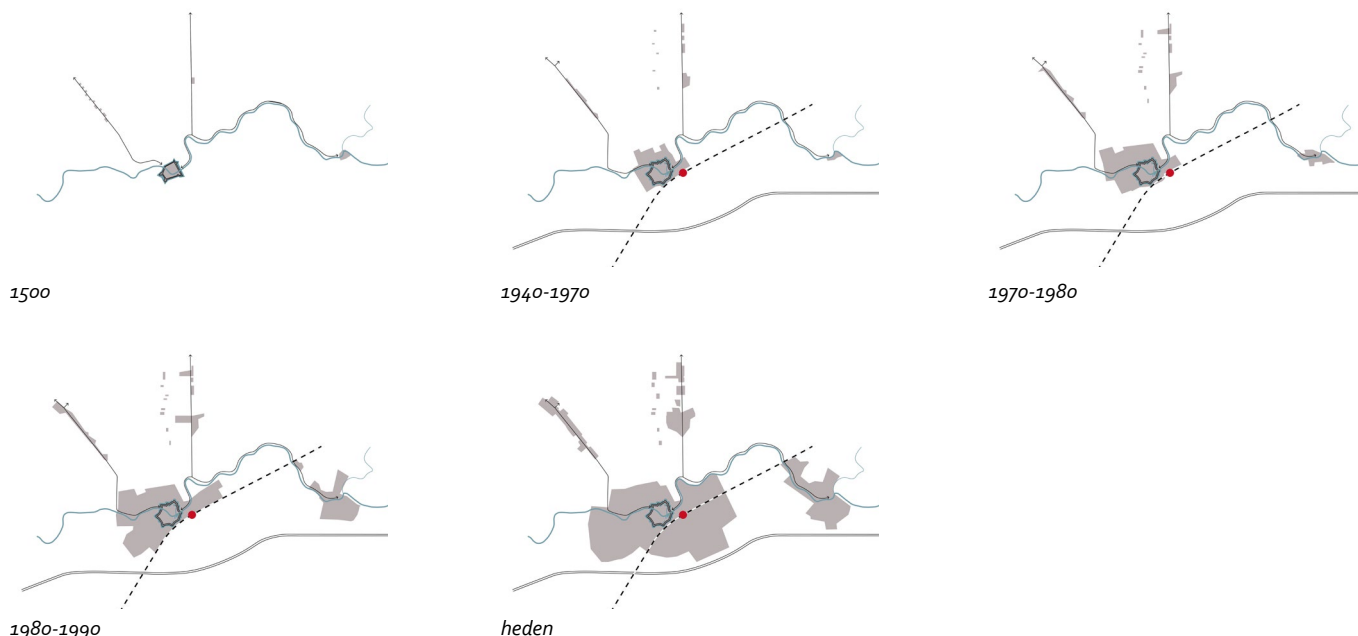
De agrarische sector in zowel het veenweidegebied als op de oeverwal staat onder druk, als gevolg van internationale (markt-)ontwikkelingen, klimaatverandering, bodem-

daling en de stikstofproblematiek. Stedelijke dynamiek langs de stads- en dorpsgrenzen zorgt ook voor druk op de landbouw. Een transitie in de landbouw zal het huidige agrarische gebruik en daarmee het karakter van het veenweidegebied mogelijk ingrijpend veranderen. Een aantal agrarische ondernemers heeft zelf het initiatief genomen om de bedrijfsvoering te verbreden of te extensiveren en daarmee natuurvriendelijker te maken. Ook de productie van elektriciteit met windturbines en zonnepanelen dient zich aan als nieuw verdienmodel voor de agrarische sector.

Natuur

In de zogeheten 'natte as', een noord-zuid gerichte zone die voorheen was voorzien als nationale ecologische hoofdstructuur, zijn natuurgebieden aangewezen die als 'stepping stones' nieuwe ecologische verbindingen bewerkstelligen. De Nieuwkoopse Plassen, net buiten de noordwestelijke gemeentegrens gelegen, zijn onderdeel van Natuur Netwerk Nederland (NNN) en Natura 2000.





Groei van Woerden

Grenzend aan de Meije bevindt zich een blauwgraslandgebied als onderdeel van het Natura 2000 gebied.

Ook bevinden zich binnen de gemeentegrenzen een aantal Groene Contour-gebieden en weidevogelkerngebieden. Natuurplas Cattenbroek en het Vijverbos maken ook deel uit van een natuurnetwerk of 'groene scheg' langs de oeverwallen van de Oude Rijn. Deze verbindt het groengebied Haarzuilens met landgoed Bredius en landgoed Linschoten, ten zuiden van de snelweg. Ook voor de Grecht, een waterloop tussen de Nieuwkoopse Plassen en de Oude Rijn, wordt een functie als natuurverbinding nagestreefd. Dit in aansluiting op het Natuur Netwerk Nederland, met kansen voor gebiedsspecifieke natuur zoals weidevogels en blauwgraslanden.

Kernen

Woerden

Woerden is een historische vestingstad aan de Oude Rijn. Langs deze oude handelsroute ontwikkelde Woerden zich tot een stad. De rijke cultuurhistorie is nog op veel plekken beleefbaar, zowel in de binnenstad als ook daarbuiten.

Woerden is een aangename plaats om te wonen en te werken dankzij de centrale en aantrekkelijke ligging midden in Nederland en in het Groene Hart.

Daarnaast is er een gevarieerd aanbod aan woon- en werkmilieus. De binnenstad vormt het economische, culturele

en sociale hart van de gemeente Woerden en heeft een sterke positie als unieke parel in het Groene Hart. Daaromheen liggen diverse wijken uit verschillende perioden en met verschillende woonmilieus, uiteenlopend van stedelijk tot groen en kleinschalig.

De belangrijkste voorzieningen in Woerden vinden we in en rond de binnenstad en in voorzieningencentra in de wijken. Deze voorzieningen voorzien in de dagelijkse behoeften aan boodschappen, zorg, welzijn en basisonderwijs. Voor een aantal voorzieningen staat het voortbestaan onder druk.

De strategische ligging van Woerden maakt de stad aantrekkelijk als vestigingsplaats voor allerlei soorten bedrijvigheid. Van dienstverlening, zorg en retail tot logistiek en maakindustrie. Woerden heeft ook veel lokaal gewortelde en bij de gemeenschap betrokken bedrijven, met name MKB bedrijven. Al deze sectoren zorgen al eeuwen lang voor veel en diverse werkgelegenheid. In Woerden liggen verschillende werklocaties die ieder hun eigen identiteit en profiel hebben. De terreinen Barwoutswaarder en Honthorst, ten noorden van het spoor, zijn de oudste bedrijventerreinen. Deze kenmerken zich door een zeer hoge bebouwingsintensiteit en zijn vooral geschikt voor kleinschalige, lokale bedrijvigheid. Op sommige plekken vindt reeds revitalisering of transformatie naar gemengd stedelijk gebied plaats. Nieuw-Middelland en Snel en Pola-



nen zijn van meer recente data en liggen aan de zuidzijde van het spoor. Hier vinden we gemengde bedrijvigheid waaronder een aantal grote transportbedrijven, het ziekenhuis en het gemeentehuis. Ook zijn in deze gebieden veel kantoren gevestigd, waarvan een deel verouderd is en leeg staat. Delen van deze gebieden worden getransformeerd naar gemengd stedelijk woongebied. Bedrijventerrein Polanen is het meest recente bedrijventerrein van Woerden en functioneert goed.

De hoofdontsluiting van Woerden is geleidelijk meegegroeid met Woerden en bestaat nu uit een afsplitsing vanaf de A12 met aftakkingen het veenweidegebied in. De ontsluitingsstructuur heeft zich vooral ontwikkeld in noord-zuidelijke richting. In de stad is geen duidelijke ontsluitingsstructuur in oost-westelijke richting aanwezig. De voorzieningen voor fietsers binnen Woerden zijn goed. In principe kan iedereen op de fiets binnen 10 minuten in het buitengebied zijn.

Het treinstation van Woerden ligt als scharnierpunt in de stad en vormt een knooppunt voor openbaar vervoer, met regionale spoorverbindingen en een busstation. Woerden is de poort naar het Groene Hart, en het stationsgebied is de poort naar de stad. De gemeenteraad heeft een stedenbouwkundige visie voor het Stationsgebied vastgesteld. Samen met de ontwikkelingen in Nieuw-Middelland en Snellerpoort, (welke zijn vastgelegd in de Structuurvisie Nieuw Middelland en de bestemmingsplannen Snellerpoort en Winkelcentrum Snel en Polanen) wordt dit gebied 'De Poort van Woerden' genoemd.

Woerden heeft sterke groene kwaliteiten met bijvoorbeeld brede groenstructuren langs alle doorgaande wegen en een aantal wijkparken verspreid over de stad. Landgoed Bredius, wijkpark Molenvliet, sportpark Cromwijk, recreatiegebied Cattenbroek en het Westdampark zijn de grootste groene uitloopgebieden in de stad. Ondanks deze groene kwaliteiten van de stad constateren we dat vooral bij de nieuwe inbreidingslocaties er een kwantitatief tekort aan groene recreatieve ruimte en speelvoorzieningen kan ontstaan.

Harmelen

Harmelen is, evenals Woerden, ontstaan op de stroomrug van de Oude Rijn/Leidsche Rijn. De hoofdstructuur van het dorp wordt gevormd door de linten langs de Oude Rijn. Rondom deze oude routes is Harmelen na de Tweede Wereldoorlog geleidelijk gegroeid. De uitbreidingen weerspiegelen de karakteristiek van de periode waarin ze zijn gebouwd en weerspiegelen niet specifiek de karakteristiek van Harmelen. De middeleeuwse kelders van Huize Harmelen zijn een bezienswaardigheid. Het huis ligt in een parkachtige omgeving, waarin de Duiventoren een icoon is. Het dorp Harmelen is de laatste decennia hard gegroeid. Ten noorden en ten zuiden van de Oude Rijn zijn nieuwe woonwijken gebouwd, elk weerspiegelt de tijd waarin ze gerealiseerd zijn.

Harmelen heeft een voorzieningenniveau dat net uitstijgt boven de dagelijkse voorzieningen. De historische linten worden van oudsher gekenmerkt door gemengde woon-werkfuncties. Langs de spoorlijn ligt bedrijventerrein Putkop. Bijzonder is dat op verschillende plekken het landschap tot in Harmelen doordringt, met het Vijverbos als onderdeel van een groene scheg tussen Haarzuilens en landgoed Bredius in Woerden.

Naast het Vijverbos bestaat de groenstructuur rondom Harmelen ook uit Avontuur Natuur van Staatsbosbeheer en het natuurterrein De Kievit. Het natuurterrein De Kievit grenst aan de Hollandse Kade en heeft een belangrijke recreatieve en educatieve functie voor Harmelen.

Zegveld

Zegveld is ontstaan in de Middeleeuwen. Eerst als lintdorp en vanaf de jaren '50 van de vorige eeuw, als gevolg van de nieuwbouw ten noordwesten van de Hoofdweg, uitgegroeid tot een kruisdorp in het veenweidegebied. De Zegveldse weterring, die dwars door het dorp liep, was lange tijd de voornaamste vervoersas; vervoer over land was lange tijd beperkt. Over land was alleen Woerden goed bereikbaar. Vanaf 1958 werd het dorp door de ruilverkaveling uit zijn isolement gehaald en volgde op bescheiden schaal enige nieuwbouw.

De basis van het dorp was en is nog altijd de agrarische sector. Het dorp heeft een sterke eigen identiteit en enkele eigen voorzieningen. Op het bedrijventerrein Nijverheidsbuurt ten zuiden van het dorp is lokale bedrijvigheid gevestigd.

Kamerik en Kanis

Kamerik en Kanis zijn lintdorpen in het veenweidegebied. Bij de ontginningen in de 11e eeuw zijn de gronden rond Kamerik in cultuur gebracht. Het dorp Kamerik werd na de beeldenstorm overwegend protestants. Vanaf 1865 is door de bouw van een rooms-katholieke kerk Kanis ontstaan. Na de Tweede Wereldoorlog heeft er in Kamerik en Kanis op bescheiden schaal nieuwbouw plaatsgevonden, vooral voor de eigen bewoners. De naam Kanis is ontleend aan een herberg, 'De Gerkeerde Kanis', die hier stond in de negentiende en de eerste helft van de twintigste eeuw.

De lintbebouwing van boerderijen is kenmerkend voor Kamerik. Bijzonder is het 'tweede lint'; oude boerderijstroken bestaande uit boerderijen die niet 'aan de weg' langs de Kamerikse Wetering liggen, maar verder het land in staan. Ook bijzonder is de beschermde status van het oudste deel van het centrum van Kamerik als beschermd dorpsgezicht.

Rondom de kerk in Kamerik is sprake van een concentratie van bebouwing en enkele lokale voorzieningen. Aan de zuidzijde van het dorp ligt een bedrijventerrein voor lokale bedrijvigheid. Kanis is te klein om eigen voorzieningen te hebben, daarvoor zijn de bewoners aangewezen op Kamerik of Woerden.



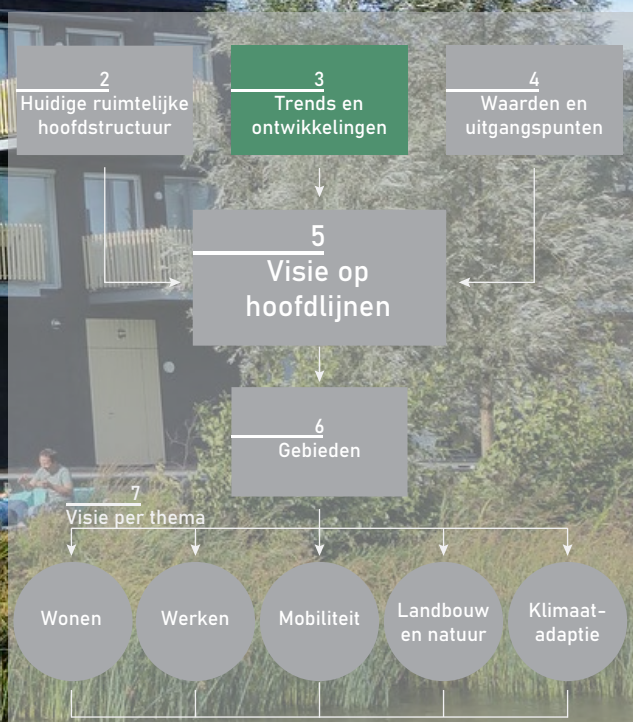
TRENDS EN ONTWIKKELINGEN

De Omgevingsvisie geeft richting aan de ruimtelijke opgaven tot 2040 waar de gemeente Woerden zich voor gesteld ziet. Deze opgaven komen voort uit trends en ontwikkelingen die vaak niet alleen in Woerden spelen, maar in de hele regio of op nationaal niveau. Om te begrijpen waar de opgaven vandaan komen, wordt in dit hoofdstuk per thema kort de context geschetst: welke trends spelen er en wat betekent dit concreet voor de gemeente Woerden?

Demografie

Er is een grote woningbouwopgave, in heel Nederland. Ook in de gemeente Woerden zal het aantal huishoudens blijven toenemen. Enerzijds door de demografische groei, anderzijds door een verdere afname van het aantal personen per huishouden als gevolg van vergrijzing, de trend om langer zelfstandig thuis te blijven wonen, echtscheidingen en meer alleenstaanden. Bevolkingsgroei is ook nodig voor de gemeente Woerden om voldoende draagvlak te houden voor onze voorzieningen, zoals detailhandel, zorg en onderwijs. Ook de vraag naar het soort woningen verandert. Zo is er bijvoorbeeld steeds

3



meer vraag naar appartementen en levensloopbestendige woningen, eventueel in combinatie met zorg, maar ook naar betaalbare woningen voor starters, nieuwe woonconcepten, bijvoorbeeld kleinschalige woonvormen.

Demografische groei en een toename van het aantal huishoudens vraagt niet alleen om méér woningen, maar ook om meer ruimte voor groen, recreatie en voorzieningen. Dicht bij huis, maar ook buiten de kernen groeit de behoefte aan recreatieve voorzieningen, zowel vanuit de eigen inwoners als vanuit de groeiende Utrechtse stede-

lijke regio. De kwaliteit van het landelijk gebied wordt bovendien steeds breder bekend. Dat zorgt voor meer drukte en veranderend gebruik van ons buitengebied, met meer behoefte aan ruimte voor recreatievoorzieningen. Het gaat daarbij om groene uitloopgebieden en parken met wandel- en fietspaden binnen een straal van circa 5 kilometer om en in de verschillende woongebieden. Daarnaast is sprake van toename van de vraag naar unieke en bijzondere overnachtingslocaties in het Groene Hart en naar georganiseerde sport- en spelvoorzieningen.

Digitalisering

De steeds verdergaande digitalisering heeft effect op allerlei terreinen in de samenleving. COVID-19 heeft ervoor gezorgd dat thuiswerken voor veel mensen een dagelijkse realiteit is geworden. Thuis wordt een plek om te wonen én te werken, werktijden zijn flexibeler en er is meer behoefte aan ontspanning in de directe leefomgeving. Dat heeft gevolgen voor de dynamiek en levendigheid in de wijk en voor de verblijfskwaliteit.

Digitalisering heeft ook invloed op het werken. Er is meer behoefte aan flexibele werkplekken. Internetwinkelen blijft groeien in populariteit wat de detailhandel onder druk zet, en daarmee de levendigheid van binnensteden en wijk- en dorpscentra. Bestaande kantoren voldoen vaak niet meer aan de huidige behoeften en duurzaamheidseisen, wat zorgt voor leegstand.

Onze mobiliteit verandert ook als gevolg van digitalisering. Online werken en internetwinkelen hebben mogelijk effect op de hoeveelheid en het soort verkeer. Denk bijvoorbeeld ook aan pakketdiensten. Maar er ontstaan door digitalisering ook andere mobiliteitsconcepten zoals

deelmobiliteit en Mobility as a Service (MaaS). Deelmobiliteit gaat over het delen van een auto, fiets of Licht Elektrische Voertuigen (LEV's) zoals elektrische (bak) fietsen, elektrische scooters, scootmobielen en elektrische steps, vaak via een app. MaaS is een digitale dienst die het kiezen, plannen en boeken van het beste vervoermiddel per reis makkelijker maakt. Dit leidt op termijn mogelijk tot een lager autobezit.

Bodemdaling

De gemeente Woerden heeft in toenemende mate te maken met bodemdaling. De voornaamste oorzaak van bodemdaling in het grootste deel van het landelijk gebied is oxidatie van veen. Veen oxideert ten gevolge van de ontwatering van de veenbodems. Dit effect is sterker in periodes van droogte, als gevolg van klimaatverandering. De grootte van de bodemdaling ligt veelal tussen de 0,5 en 1 cm per jaar (in de periode 1955-2008). In het bebouwd gebied is zetting door het gewicht van de weg en zwaar verkeer de grootste oorzaak van bodemdaling. Dat heeft een kostenverhogend effect op het beheer van de bovengrondse en ondergrondse infrastructuur.





Het omhoog brengen van het grondwaterpeil remt de oxidatie en daarmee de bodemdaling. Dat heeft gevolgen voor agrarische activiteiten, omdat de grond dan te nat wordt om te bewerken, bijvoorbeeld om koeien op te laten grazen. Er zullen nieuwe verdienmodellen nodig zijn voor de landbouwsector, bijvoorbeeld het wijzigen van teelten, energieopwekking, groenblauwe diensten en andere nevenactiviteiten. Daarmee verandert ook het landschap. De landbouwsector is de primaire beheerder van het landschap en is daarmee belangrijk voor het behoud hiervan. Een transitie naar een toekomstbestendige, duurzame en circulaire agrarische sector is nodig om de bodemdaling terug te dringen, maar ook om de biodiversiteit en het dierenwelzijn te verbeteren.

Gezondheid

Onze leefomgeving heeft effect op onze gezondheid en onze kwaliteit van leven. Gezondheid raakt aan veel thema's. Denk aan zaken als een schone lucht, (verkeers) veiligheid en rust, maar ook aan een gezonde levensstijl, eenzaamheid en inclusie van de samenleving. Daarmee bedoelen we een samenleving waarin iedereen meedoet en iedereen zich thuis voelt. Dan gaat het om woningen voor alle doelgroepen, voldoende voorzieningen op korte afstand en ruimte voor ontmoeting. Wanneer we het hebben over gezondheid, dan hebben we het over de gezond-

heid van mens en dier. De biodiversiteit staat onder druk. Door oog te hebben voor de natuur en het dierenwelzijn kunnen we de biodiversiteit vergroten en onze leefomgeving natuurinclusief maken. Denk aan het maken van robuuste groenstructuren en ecologische verbindingen, het vergroenen van de woonwijken en het integreren van nestgelegenheden voor vogels, vleermuizen en insecten in onze gebouwen.

Een gezonde levensstijl wint aan populariteit. Dit draagt bij aan de toename van de behoefte om te sporten, te bewegen, te spelen en te ontspannen in de buitenruimte. Meer fietsen en wandelen en minder gebruik van de auto is goed voor de verkeersveiligheid en leefbaarheid in de wijken, maar ook voor de natuur en voor de gezondheid. Wanneer we doorgaan op de oude voet, kan bovendien het wegennet het verkeersaanbod simpelweg niet meer aan. Dat vraagt om een mobiliteitstransitie, waarbij niet de auto, maar de mens centraal staat. Woerden leent zich door haar centrale ligging en als compacte stad bij uitstek voor extra inzet op de fiets en het openbaar vervoer. Er wordt een toename verwacht van het aantal treinen op het spoortracé, waarmee de trein voor Woerden nog belangrijker wordt.



Wereldwijd neemt de vraag naar grondstoffen toe, terwijl de voorraden afnemen. In een circulaire economie zijn we veel minder afhankelijk van nieuwe grondstoffen. Hergebruik van materialen in nieuwe toepassingen heeft mogelijk positieve gezondheidseffecten op de kwaliteit van bodem, water, lucht en biodiversiteit. Circulariteit kan doorwerken in de uitvoering van alle in deze Omgevingsvisie opgenomen thema's.

Klimaatverandering

Het klimaat verandert mondiaal onder invloed van menselijk handelen. Dit merken we door meer en langere periodes van droogte en hitte, of juist van regen en zware piekbuien. We zullen hier op moeten reageren, enerzijds door het beperken van onze CO₂-uitstoot en anderzijds door onze leefomgeving aan te passen aan het veranderende klimaat.

De nationale doelstelling om onze CO₂-uitstoot terug te dringen maakt een energietransitie noodzakelijk. Dat betekent dat we onze gebouwen anders moeten verwarmen, koelen en beter isoleren. Ook ons gedrag, vraagt om aanpassing, bijvoorbeeld op het gebied van mobiliteit. Het vraagt ons ook om ruimte te maken voor het opwekken van duurzame energie. De energietransitie zal naar verwachting veel impact hebben voor inwoners en bedrijven. Daarnaast zorgt veenoxidatie voor veel CO₂-uitstoot, wat kan worden tegengegaan door het waterbeheer in ons buitengebied te veranderen. Maar ook de impact op het landschap zal groot zijn bij een hoger grondwaterpeil en de inpassen van windmolens en zonnepanelen – technieken die overigens constant worden verbeterd.

Naast de energietransitie, krijgen we te maken met klimaatadaptatie in onze leefomgeving en openbare ruimte om zo de gevolgen van klimaatverandering beter te kunnen opvangen. Hittestress door hogere temperaturen kan worden tegengegaan door de leefomgeving te vergroenen en meer bomen te planten die zorgen voor schaduw. Meer ruimte voor wateropvang kan wateroverlast bij hevige regenbuien voorkomen en zorgt ervoor dat water wordt vastgehouden dat gebruikt kan worden in perioden van langdurige droogte.





WAARDEN EN UITGANGSPUNTEN

In opmaat naar de Omgevingsvisie heeft de gemeente Woerden het Waardenkader vastgesteld, waarop dit hoofdstuk is gebaseerd. Het Waardenkader beschrijft de kernkwaliteiten van Woerden en waar de gemeente voor staat. Het gaat over de identiteit van de gemeente waarmee Woerden zich op ruimtelijk gebied onderscheidt van andere gemeenten. Het Waardenkader schetst vervolgens de uitgangspunten, waarden en inrichtingsprincipes van de Omgevingsvisie.

Identiteit

Woerden heeft een rijke geschiedenis die nauw verknoopt is met zijn strategische ligging in het landschap, op de oeverwal van de Oude Rijn te midden van het open veengebied van het Groene Hart. Deze twee landschapstypen bepalen tot op de dag van vandaag de ontwikkeling en identiteit van Woerden, Harmelen, Kamerik, Kanis en Zegveld. Het open polderlandschap en de cultuurhistorische kwaliteiten worden gewaardeerd door inwoners en toeristen. De centrale ligging van Woerden en de uitstekende

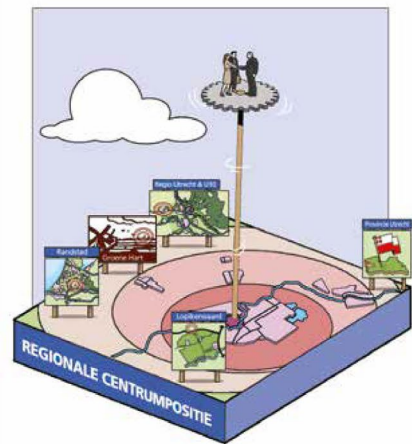




bereikbaarheid met de auto, per spoor en op de fiets zijn mede bepalend voor de identiteit van Woerden.

Naast het groene landschap valt Woerden ook op doordat de stad relatief stedelijk is ten opzichte van de omliggende gemeenten in het Groene Hart. Daarmee voorziet gemeente Woerden in een uniek aanbod van hoogwaardige stedelijke voorzieningen, in combinatie met de 'menselijke maat' van de kleinere kernen en de sociale dynamiek die daarbij hoort. Gemeente Woerden kan daarom gezien

worden als het scharnierpunt tussen het verstedelijkte gebied in de regio Utrecht en het landelijke gebied in het Groene Hart.

Ruimte voor groei en ontwikkeling is belangrijk voor het in stand houden van een levendige, vitale en bereikbare gemeenschap en om een eigen centrumfunctie en identiteit te bewaren in deze verstedelijkte regio. De grootste verstedelijking concentreert zich parallel aan de Oude Rijn en snelweg A12. Alle kernen in de gemeente liggen vrij en hebben daardoor een eigen karakter en identiteit.



Uitgangspunten

Het Waardenkader benoemt een aantal uitgangspunten voor de kwaliteit van de leefomgeving. De vitaliteit, identiteit en de regionale positie van de gemeente Woerden zijn de uitgangspunten waarmee wij rekening houden bij veranderingen in onze leefomgeving. Bij iedere keuze over de toekomst van de gemeente Woerden staan deze drie uitgangspunten centraal, zodat behouden wordt wat wij nu in gemeente Woerden waarderen.

1. **Identiteit:** De toekomstige fysieke leefomgeving past bij de identiteit van de verschillende gebieden en kernen in gemeente Woerden. Met de identiteit bedoelen we het beeld van gemeente Woerden dat inwoners, ondernemers en politiek van de gemeente Woerden samen delen. Het gaat erom samen uit te spreken wie we zijn en wat we belangrijk vinden in onze gemeente.
2. **Vitaliteit:** De toekomstige leefomgeving draagt bij aan een vitale stad, vitale dorpen en vitale landelijke gebieden, waarin iedereen mee kan doen. Deze leefomgeving is vitaal in sociaal, ecologisch en economisch opzicht.
3. **Regionale centrumpositie:** Gemeente Woerden is geen eiland maar verbonden met de regio. Daarom krijgt de toekomstige leefomgeving van gemeente Woerden vorm in samenhang met de regionale opgaven in het Groene Hart en de regio Utrecht.

Waarden van Woerden


In het Waardenkader worden, vanuit de identiteit en de uitgangspunten, zeven waarden gedefinieerd die Woerden karakteriseren en dragen. De waarden geven aan wat

we met elkaar zó belangrijk vinden voor de toekomstige leefomgeving, dat dit bepalend is voor alles wat we doen in de ruimtelijke leefomgeving. Deze waarden zijn doorslaggevend bij de keuzes op het gebied van landschap en ecologie, wonen, werken, recreatie, mobiliteit en energie.

Sociaal en ondernemend

We vinden het belangrijk dat iedereen kan meedoen in onze gemeente. Verbondenheid en saamhorigheid zijn zichtbaar in sociale structuren. We kijken daarom niet alleen naar ruimtelijke factoren, maar werken aan een inclusieve leefomgeving voor ons allemaal.

Inwoners en ondernemers in de gemeente Woerden zijn ondernemend ingesteld en hechten waarde aan hun eigen verantwoordelijkheid. In Woerden zien we dit als een belangrijke kracht. Wij vinden het belangrijk om de handen uit de mouwen te steken en op die manier verantwoordelijkheid te nemen voor onze gemeenschap.





Vitale en veerkrachtige kernen en wijken

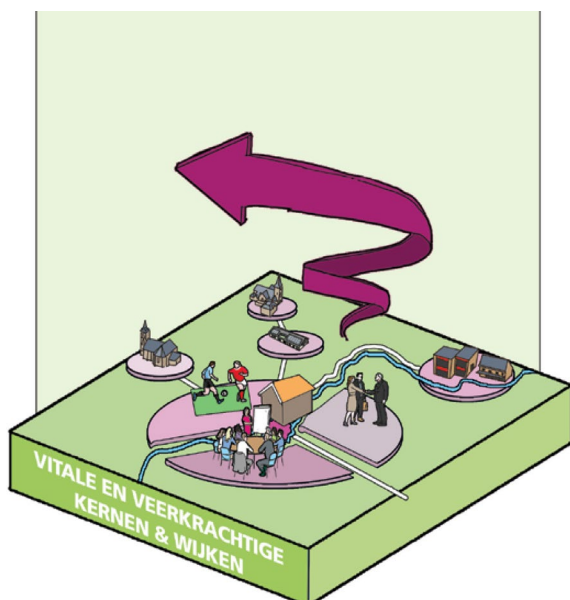
De kernen Kamerik, Harmelen en Zegveld hebben ieder een sterke eigen identiteit, zowel in ruimtelijk als in sociaal opzicht. Dit geldt in mindere mate ook voor Woerden en de verschillende wijken die de stad kent. Dat maakt de woon- en leefgemeenschappen veerkrachtig. Warm, energiek en gemoedelijk zijn veelgehoorde woorden, als het gaat over de sfeer binnen onze gemeente. Dit willen we koesteren.


Ook het ondernemerschap is een motor achter krachtige initiatieven op zakelijk en sociaal gebied. Veel ondernemers laten zien dat zij erg betrokken zijn bij hun dorp of wijk. Wij vinden het belangrijk dat inwoners zich thuis voelen, gekend worden en zich kunnen identificeren met hun leefomgeving, waar zij wonen, werken, zorgen en recreëren.

Hoogwaardige voorzieningen en centrum voor de regio

In de stad Woerden genieten we van een hoogwaardig voorzieningenniveau, zoals winkels, scholen, treinstation, medische en ouderenzorg, theater en festivals en ook een aantrekkelijke binnenstad. Tegelijkertijd is gemeente Woerden onderdeel van de regio Utrecht en maken onze inwoners graag gebruik van de voorzieningen die de stad Utrecht te bieden heeft.

Wij vinden het belangrijk dat de gemeente Woerden haar centrumfunctie behoudt en samenwerkt met regionale partners in de regionale opgaven. De vitaliteit van de voorzieningen en de regionale positie worden gewaarborgd door een goede bereikbaarheid en voldoende draagvlak.

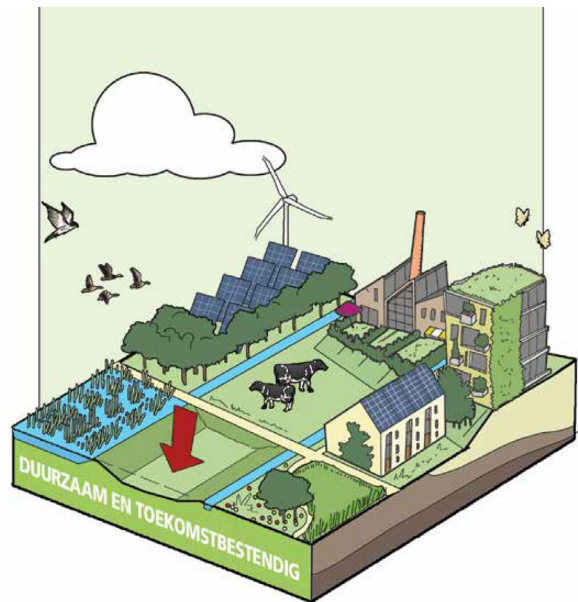




Bereikbaarheid

De centrale ligging en goede bereikbaarheid zijn van oudsher twee van de krachtigste eigenschappen van de gemeente Woerden. Waar het belang van de waterwegen in de loop van de tijd is afgenomen, is dit overgenomen door het spoor en de snelweg. Bereikbaarheid is essentieel voor de leefbaarheid in kernen en wijken.

We vinden het belangrijk dat wij ons snel en gemakkelijk kunnen bewegen in, van en naar Woerden, en dat mobiliteit voor iedereen toegankelijk en veilig is. De fiets speelt daarbij een centrale rol. De huidige ontsluiting van de gemeente voor auto, OV, fiets en te voet willen we versterken, zodat Woerden ook in de toekomst leefbaar en bereikbaar blijft.

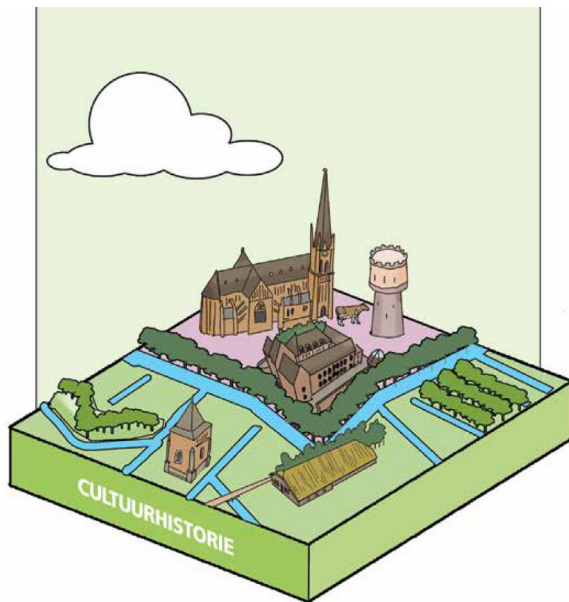


Duurzaam en toekomstbestendig

Wij vinden het belangrijk dat we zorg dragen voor onze leefomgeving, ook voor onze kinderen. Nieuwe ontwikkelingen zijn toekomstbestendig, zodat Woerden ook op de lange termijn een aantrekkelijke plek is.

We leveren onze bijdrage aan de energietransitie. We houden rekening met het water- en bodemsysteem, luchtkwaliteit en ecologie. Onze leefomgeving is bestand tegen klimaatverandering. Ook houden we rekening met lokale gebiedskenmerken, sociaaleconomische factoren en (toekomstig) gebruik. We gebruiken onze ruimte bewust.

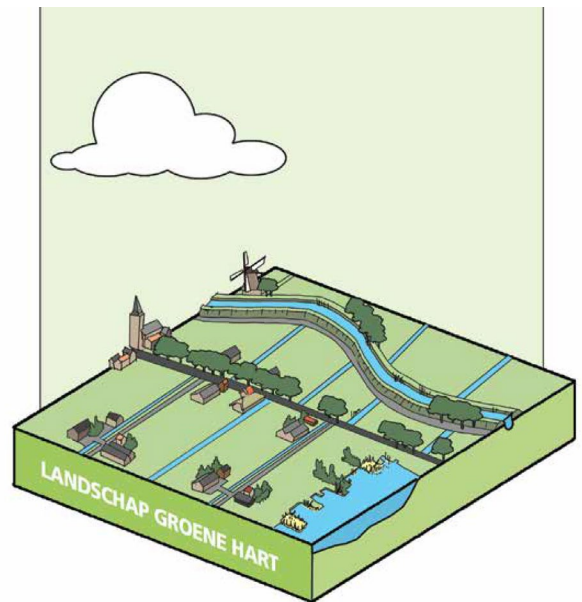




Cultuurhistorie

De rijke cultuurhistorie van onze gemeente is zichtbaar in de historische binnenstad met zijn vele monumenten en het polderlandschap met de cope-verkaveling. De Limes (die sinds 2021 de status heeft van UNESCO Werelderfgoed) en de Hollandse waterlinie zijn nog steeds zichtbaar in het landschap. Ook met evenementen zoals de Koeimart wordt de geschiedenis zichtbaar en beleefbaar.

Wij vinden de cultuurhistorische waarden in de gemeente Woerden en het omliggende landschap belangrijk voor onze identiteit. Dit erfgoed willen we behouden, benutten en ontwikkelen door oog te hebben voor de instandhouding en bereikbaarheid ervan voor onze inwoners en toeristen.



Landschap van het Groene Hart

Het weidse landschap van de gemeente Woerden in het Groene Hart is van grote betekenis voor de identiteit en vitaliteit van de gemeente Woerden. Het landschap is geen statisch gegeven maar een levend systeem dat zich voortdurend aanpast. Tegenwoordig vormt het een bron voor recreatie, toerisme, agrarische activiteit en landschapsbeleving.

Ook in de toekomst spelen er nieuwe ontwikkelingen die het gebruik en de beleving van het landelijk gebied zullen veranderen. Denk aan zaken als bodemdaling, de energietransitie, de druk vanuit de stedelijke omgeving om te wonen en te recreëren en de transitie naar een circulaire landbouw. De gemeente Woerden herkent kansen om deze opgaven toekomstbestendig op te lossen.



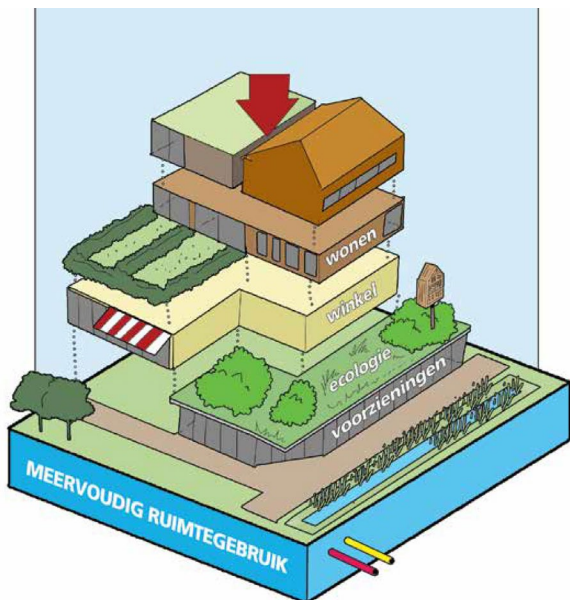
Ruimtelijke inrichtingsprincipes

De uitgangspunten en de 'Waarden van gemeente Woerden' zijn de basis voor de ruimtelijke ontwikkeling van de gemeente. Zij vormen de fundering voor de Omgevingsvisie van gemeente Woerden. Maar bij het maken van ruimtelijke plannen moeten zij nog wel concreet gemaakt worden. Dat doen we met de vier onderstaande ontwerpprincipes, die sturend zijn bij het ontwerpen van ruimtelijke plannen.




Meervoudig ruimtegebruik

De ruimte is schaars. Daarom wordt de beschikbare ruimte nooit gebruikt voor het toevoegen van één enkele waarde. Het is bijvoorbeeld niet voldoende om een gebied alleen economisch te ontwikkelen. Meervoudig ruimtegebruik gaat uit van het benutten van de ruimte voor meerdere functies in de boven- en ondergrond tegelijkertijd, zodat er een combinatie plaatsvindt van bijvoorbeeld landschap, watersysteem, werken, energie en mobiliteit. Hierbij houden we rekening met zowel de ondergrond als de lucht.



Flexibiliteit

Flexibiliteit in gebruik en in functie moet mogelijk zijn. Nieuwe technologie voor mobiliteit, verstedelijking en landelijk gebied bieden nieuwe mogelijkheden en leveren ook nieuwe vragen op. Het is daarom van belang om ontwikkelingen te zien als tijdelijk en rekening te houden met de toekomstige opgaven voor een gebied. Dat maakt keuzes in de toekomst makkelijker.







Gebiedsgericht en met menselijke maat

Hoe we een gebied inrichten, moet passen bij de identiteit, de kenmerken en de kwaliteiten van dat gebied. Ook moet het aansluiten bij de plaatselijke gebiedskenmerken en behoeftes en leefwereld van de inwoners. Dit draagt bij aan de vitaliteit van het gebied.

Gezonde leefomgeving

Gezondheid van mens en natuur staat centraal in de bebouwde omgeving. We zorgen voor een gezonde kwaliteit van de leefomgeving. Ook moet de omgeving uitnodigen om te bewegen, elkaar te ontmoeten en het groen te beleven.





VISIE OP HOOFDLIJNEN

Nu we weten waar we staan en wat er op ons af komt, en nu we de waarden hebben benoemd die onze identiteit vormen, kunnen we bepalen waar we naar toe willen in de toekomst. Dit doen we door een ontwikkelperspectief op hoofdlijnen te schetsen voor onze leefomgeving. We geven een doorkijk op de langere termijn, tot 2040, en laten zien hoe de verschillende thema's met elkaar samenhangen en wat daarbij de ambities van de gemeente Woerden zijn.

Waar willen we naar toe?

De kernambitie is om een vitale, duurzame, sociaal-inclusieve en veilige leefomgeving te borgen en te ontwikkelen, met als ankerpunt haar eigen identiteit binnen de regio. Met deze kernambitie bevorderen we een toekomstbestendige samenleving en leefomgeving in Woerden. De uitgangspunten en waarden zoals toegelicht in hoofdstuk 4 zijn hierbij richtinggevend.

De visie op hoofdlijnen wordt verwoord in vier verhaallijnen. Deze verhaallijnen zijn hierna verder uitgewerkt en geconcretiseerd, geschreven vanuit het perspectief van de



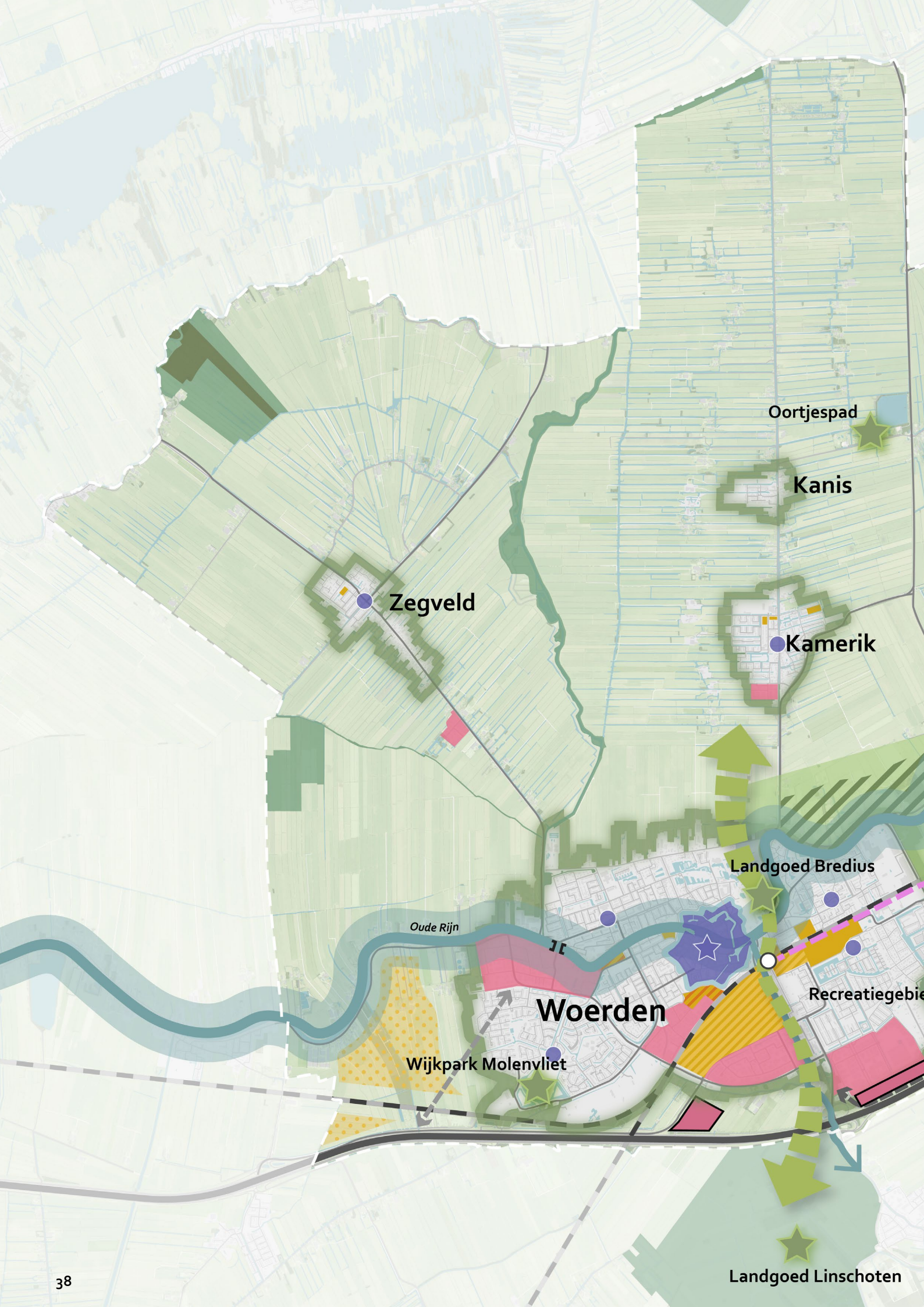
(verre) toekomst, zodat een levendig beeld ontstaat van de toekomstige leefomgeving in de gemeente Woerden.

Beheerste groei en transformatie, omwille van onze vitaliteit

De gemeente Woerden is in 2040 gedoseerd gegroeid en is daardoor nog altijd een vitale stad in de regio. Er wordt duurzaam gewoond, gewerkt en gerecreëerd.

Woerden gaat niet voor ongebreidelde groei van wonen en werken. We richten ons dus niet op het aantrekken van nieuwe bedrijvigheid en de daarbij behorende groei van de (werkende) bevolking. Wel willen we dat het bestaande bedrijfsleven ruimte krijgt om door te ontwikkelen.

Daarmee draagt Woerden tevens bij aan de opgaven in de Utrechtse regio. Daarvoor is wel ruimte nodig voor een beheerste groei van wonen, werken en infrastructuur. Woerden groeit geleidelijk in de richting van 60.000 inwoners. De binnenstad van Woerden is levendig, met een compact winkelgebied, horeca, een toegenomen woonfunctie, en diverse culturele voorzieningen, sommige met een regionale aantrekkingskracht. De eigen identiteit van de verschillende wijken, kernen en gebieden is zichtbaar en beleefbaar. De historische, culturele, sociale, natuurlijke en landschappelijke kwaliteiten zijn gewaarborgd bij nieuwe ruimtelijke ontwikkelingen. Dat doen we



Oortjespad

Kanis

Zegveld

Kamerik

Landgoed Bredius

Oude Rijn

Woerden

Recreatiegebied

Wijkpark Molenvliet

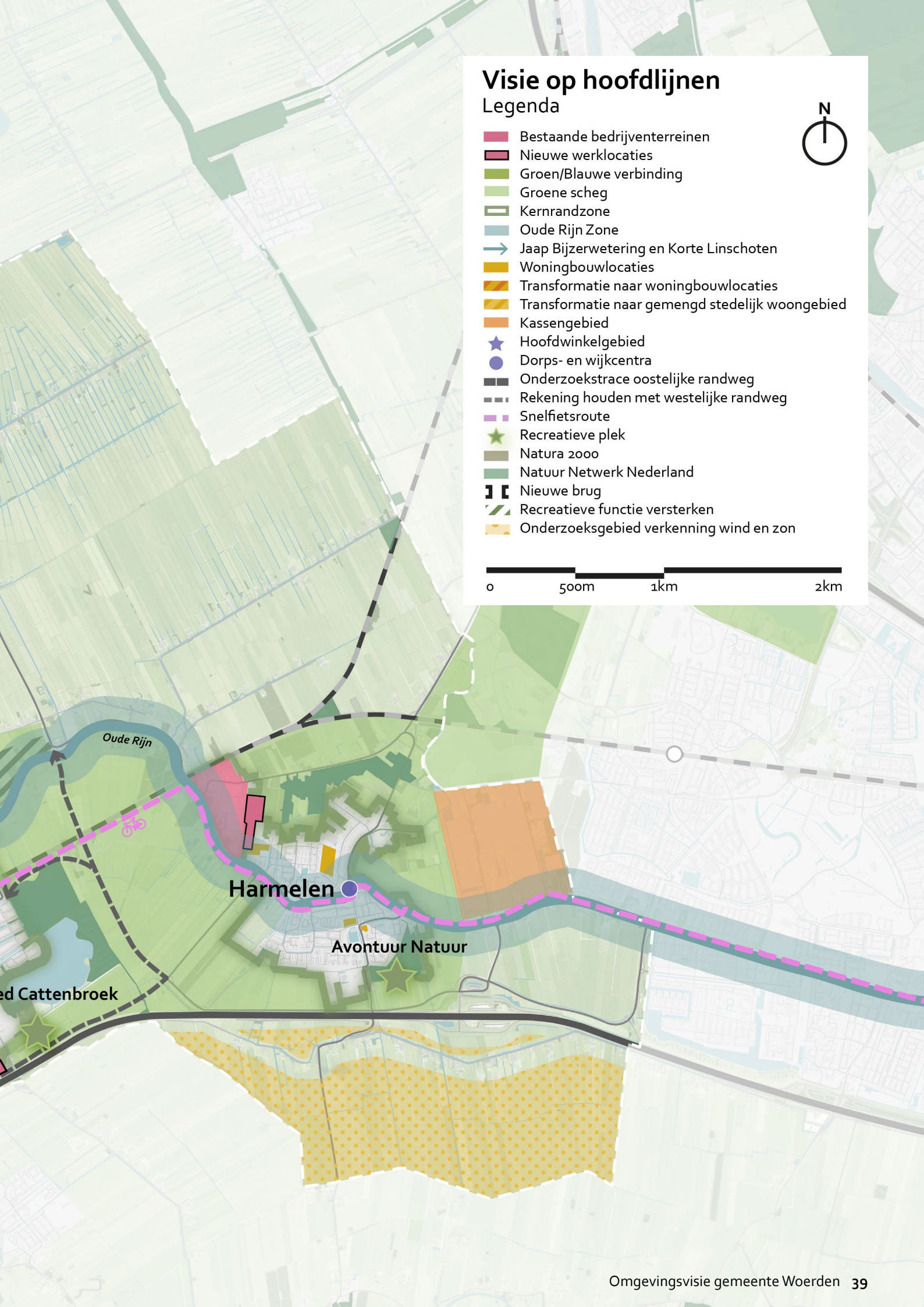
Landgoed Linschoten

Visie op hoofdlijnen

Legenda



-  Bestaande bedrijventerreinen
-  Nieuwe werklocaties
-  Groen/Blauwe verbinding
-  Groene scheg
-  Kernrandzone
-  Oude Rijn Zone
-  Jaap Bijzerwetering en Korte Linschoten
-  Woningbouwlocaties
-  Transformatie naar woningbouwlocaties
-  Transformatie naar gemengd stedelijk woongebied
-  Kassengebied
-  Hoofdwinkelgebied
-  Dorps- en wijkcentra
-  Onderzoekstrace oostelijke randweg
-  Rekening houden met westelijke randweg
-  Snelfietsroute
-  Recreatieve plek
-  Natura 2000
-  Natuur Netwerk Nederland
-  Nieuwe brug
-  Recreatieve functie versterken
-  Onderzoeksg gebied verkenning wind en zon





door duurzame keuzes te maken volgens onze ruimtelijke inrichtingsprincipes (zie hoofdstuk 4). Om onze gemeente vitaal te houden voegen we woningen en werklocaties toe, waarmee onze inwoners, ondernemers en werknemers worden gehuisvest op een manier die aansluit bij de diverse woonbehoeften. Hiermee spelen we in op de ontwikkelingen in de regio. De woningen zijn gesitueerd in een leefomgeving die de kwaliteiten en waarden van Woerden, Harmelen, Kamerik en Zegveld benadrukt en versterkt. Bij groei van het aantal inwoners en het bouwen van nieuwe woningen hoort ook een evenredige groei in het aantal arbeidsplaatsen, voorzieningen en een groeiend oppervlak aan recreatief groen en natuur in het buitengebied., wat bijdraagt aan duurzaamheid en gezondheid voor mens en dier.

In de stad Woerden zijn er voor nieuwe woongebieden voldoende locaties beschikbaar in binnenstedelijk gebied. Dit past ook bij de reeds eerder in gang gezette koers om te bouwen in binnenstedelijke gebieden. In de kernen Harmelen, Zegveld en Kamerik zal er in de toekomst ook aan de randen van de dorpen worden gebouwd. Hiervoor zijn een aantal zoeklocaties in beeld die in hoofdstuk 6 nader zullen worden toegelicht.

In Woerden kiezen we ervoor om te bouwen in hoge dichtheid, met name rond het stationsgebied. De reden hiervoor is tweeledig. Ten eerste is het daardoor niet nodig om polders op te offeren voor wonen in het zeer waardevolle landschap van het Groene Hart. Ten tweede is het logisch om te verdichten rond een OV-knooppunt. Woningen bouwen rond het station resulteert in meer gebruik van het openbaar vervoer en minder autogebruik. De uitdaging bij het bouwen in hoge dichtheid is om de “Woerdense maat”, zoals onder anderen beschreven in de visie voor het stationsgebied, te behouden. Het gebied moet dus echt onderdeel uit gaan maken van de identiteit van de stad.

Door de nabijheid van wonen en werken vindt onze groeiende beroepsbevolking werkgelegenheid in de buurt en houden we het woon-werkverkeer zo beperkt mogelijk. Binnenstedelijke revitalisering van bestaande verouderde bedrijventerreinen naar gemengde buurten zorgt voor afwisselende werkmilieus. Bedrijven die niet passen in een gemengd woon-werkmilieu zijn uit de stad en uit de linten verplaatst naar bedrijventerreinen waar bedrijven worden geclusterd op goed ontsloten plekken. Voor uitbreiding wordt er tot 2030 gebruik gemaakt van

locaties die beschikbaar zijn vanuit de schuifruimte. Voor de periode 2030 tot 2040 denken wij ongeveer 20 hectare aan additioneel bedrijventerrein nodig te hebben, maar brengen deze opgave nog nader in beeld. Daarbij is tevens rekening gehouden met eventuele effecten van mogelijke binnenstedelijke transformatie van bedrijventerreinen naar gemengde woon-en werkgebieden. Binnen de kern van Woerden bevinden zich nog enkele kleine bedrijfstreinen, die geherstructureerd kunnen worden tot woongebied. Dit komt na 2030 aan de orde, als de Schuifruimtelocaties Putkop en de Burgemeester van Zwietenweg geheel zijn uitgegeven.

De binnenstad van Woerden vormt het hart van onze gemeente. Als centrale ontmoetingsplek, voor inwoners, bezoekers uit de regio en als belangrijke drager van winkels, horeca en voorzieningen. De binnenstad blijft vitaal door het winkelgebied compact te houden met aantrekkelijke voorzieningen, kunst en cultuurvoorzieningen en horeca. Ook wordt het ruimtegebruik afwisselender door meer ruimte te creëren voor wonen en kleine kantoorfuncties in de binnenstad. De bereikbaarheid van de binnenstad blijft op peil door goede openbaar vervoersverbindingen en fietsvoorzieningen. Een autoluwe binnenstad is het uitgangspunt.

Goede bereikbaarheid en verbondenheid met de regio, voor een betere leefkwaliteit

Beheerste groei en transformatie gaan gepaard met het borgen van bereikbaarheid en het voorkomen van opstoppingen door autoverkeer. Enerzijds door het stimuleren van fietsen, wandelen, openbaar vervoer en gedragsverandering. Anderzijds door het aanpassen van de weginfrastructuur voor autoverkeer.

De centrale ligging en goede bereikbaarheid zijn van oudsher twee van de krachtigste eigenschappen van de gemeente Woerden. Met de auto, maar zeker ook met het openbaar vervoer, met de fiets of lopend zijn de kernen en het landschap uitstekend ontsloten en toegankelijk voor iedereen. Zo versterken we de strategische ligging van Woerden in de regio.

In 2040 is er meer ruimte voor de fiets en wandelaars. Het omleiden van autoverkeer en gebruik van openbaar vervoer heeft geleid tot een vermindering van de congestie op de wegen. Tegelijkertijd is de leefbaarheid in de wijken en kernen verbeterd. Voor kleine afstanden kiezen mensen vaker voor de fiets of gaan met het openbaar vervoer. De Poort van Woerden zorgt voor een optimale aansluiting tussen fietsverkeer en OV. Ook de binnenstad is hiermee goed ontsloten, wat bijdraagt aan levendigheid en het voorzieningenniveau. De snelfietsroutes naar Utrecht en naar Gouda bieden een gezond alternatief voor woon-werkverkeer met de auto. De fiets- en wandelroutes worden geaccentueerd door ze te flankeren met bloemenstroken: vlinderlinten. Dat bevordert de biodiversiteit, maar maakt ook mensen gelukkig wanneer zij er gebruik van maken. Bovendien vergroot dit het imago van Woerden als parel in het Groene Hart.

Daarnaast heeft het stimuleren van deelmobiliteit en nieuw parkeerbeleid ervoor gezorgd dat het autogebruik en –bezit is afgenomen, wat de kwaliteit van de leefomgeving enorm heeft verbeterd. Er is meer plek voor groen, spelen en ontmoeten. Kinderen kunnen veilig op straat spelen. Mensen gaan graag naar buiten voor een wandeling door de groene buurt, waar ze hun buurtgenoten ontmoeten.

Tegelijkertijd blijft de gemeente goed ontsloten via de weg. Een goede randwegenstructuur zorgt ervoor dat het doorgaand autoverkeer om de stad heen wordt geleid en dat mensen worden gestimuleerd om met andere vervoersmiddelen de stad in te gaan. De aanleg van een oostelijke randweg, waar eerst nog nader onderzoek voor nodig is qua tracé en capaciteit (zie ook hoofdstuk 6 en 7), zorgt voor ontlasting van het wegennet binnen de stad en het centrumgebied. Voor de aanleg van een westelijke randweg is een reservering gemaakt, om deze na 2030 verder te onderzoeken. De binnenstad wordt bevoorrad met klein en schoon vervoer vanaf centrale, goed bereikbare locaties buiten of aan de rand van de stad.

Een duurzaam, vitaal en toegankelijk landschap

Het karakteristieke veenweidelandschap maakt sinds jaar en dag onderdeel uit van onze identiteit en biedt volop mogelijkheden voor wandelen, fietsen, landschaps- en natuurbeleving. Ter vergroting van de kwaliteit van onze leefomgeving zien we kansen in het verbeteren van de verbinding en relatie tussen de woongebieden en het omliggende landschap van het Groene Hart. In de overgangsgebieden tussen stedelijk gebied en het landschap zijn daarom kernrandzones ingericht, waarbij het landschap en zijn cultuurhistorie beter toegankelijk zijn voor inwoners. Op zorgvuldige wijze kan wonen (enkele kavels), werken (bijvoorbeeld stadslandbouw) en recreëren toegevoegd worden in deze kernrandzones. De mogelijkheden per kernrandzone worden nader uitgewerkt op basis van de concrete en unieke eigenschappen, kansen en dilemma's in ieder gebied. In hoofdstuk 6 en 7 worden de gebieden én thema's in de kernrandzones nader beschreven. In hoofdstuk 8 is te lezen hoe het proces voor deze uitwerking eruit ziet.

Woerden is trots op haar groene kwaliteiten en functie als poort naar het Groene Hart, als tegenwicht voor de verstedelijking in de metropoolregio Utrecht. Onze landschappen, het dynamische landschap van de oeverwallen en het trage landschap van het veenweidegebied van het Groene Hart, zijn duurzaam, vitaal en toegankelijk voor onze inwoners en recreanten.

Groene scheg als stedelijk uitloopgebied

Naast het benutten van de ruimtelijke kwaliteiten in de kernrandzones, zien we daarom ook het belang van een groter stedelijk uitloopgebied tussen de verschillende stedelijke gebieden van Woerden, Harmelen en ook Utrecht. We willen daarmee de eigen identiteit van de kernen benadrukken en waarborgen. Maar ook om 'harde', 'versteende' dorps- en stadsranden te verzachten door ze in te pakken in groen. In deze groene scheg tussen het gebied Haarzuilens tot aan de Lange Linschoten, zijn kansen voor het (beter) verbinden van natuur- en recreatiegebieden, ingebed in het groene landschap waar landbouw, land-

Kernrandzones

Kernrandzones zijn de overgangsgebieden tussen stad en land, aangrenzend aan de kern. Door deze gebieden wil de gemeente de woonomgeving en het omliggende landschap beter met elkaar verbinden en de ruimtelijke kwaliteit verbeteren. Er is plek voor allerlei groene en recreatieve functies; voor zowel intensieve als meer extensieve recreatie en voor natuur. Denk aan ommetjes nabij de woonomgeving of langere wandelingen vanuit de stadsranden, maar ook aan ruimte voor natuur, (natuurlijk) spelen, aantrekkelijke rustplekken en een daghoreca-uitgiftepunt.

De kernrandzones staan niet op zichzelf, maar sluiten aan op de hoofdgroenstructuren en recreatieve structuren, zodat de zones vanzelfsprekend worden opgenomen in haar omgeving en er goede en robuuste ecologische en recreatieve verbindingen worden gemaakt. De kernrandzone vormt zo een belangrijke schakel tussen stad en landschap.

We koesteren de hoofdgroenstructuren in de wijken en kernen, die de leefomgeving ecologisch en recreatief verbinden met het landschap. Het vergroenen van de leefomgeving, zoals beschreven in het thema 'wonen' (hoofdstuk 7), wordt gebruikt om de hoofdgroenstructuren te versterken, robuuster te maken en knelpunten weg te nemen. Woningbouw kan in beperkte mate (bijvoorbeeld een enkele vrije kavel) een bijdrage leveren aan de kwaliteitsverbetering. In de kernrandzones versterken we de aanwezige cultuurhistorische waarden. Bestaande kwalitatief hoogwaardige overgangen kern-buitengebied blijven behouden. Met het instrument van de kernrandzones streven we naar een betere toegankelijkheid en beleefbaarheid van groen en landschap in de stedelijke omgeving.

schap en natuur elkaar afwisselen. Ook kunnen enkele klimaatbosjes naar het voorbeeld van het Bosje van Barten in deze landschapszone worden ontwikkeld. Voor het beheer worden nadrukkelijk (lokale) initiatieven uitgenodigd en gestimuleerd.

Binnen dit grotere stedelijke uitloopgebied zorgen groene assen tevens voor het verbinden van groene zones binnen het stedelijke gebied onderling en verbinden tevens de woongebieden en het stedelijke groen met het buitengebied. Zo ontstaan mogelijkheden voor wandel- en fietsroutes en ecologische verbindingen. In hoofdstuk 6 en 7 worden deze groene- en groen-blauwe verbindingen nader toegelicht. Kernrandzones vormen eveneens een manier om stad en ommeland beter met elkaar te verbinden en kunnen een rol spelen in het 'inbedden' en realiseren van de groene assen en de verbindingen met het grotere stedelijke uitloopgebied. De beleefbaarheid, toegankelijkheid en verblijfskwaliteit van het landschap is in 2040 op deze manier versterkt om tegemoet te komen aan de groeiende behoefte aan recreatie.

Bij het streven naar een duurzaam, vitaal, veilig en gezond buitengebied spelen de energietransitie, transitie van de landbouw in combinatie met bodemdaling een cruciale rol. Dit geldt ook voor het in stand houden van beschermde natuurgebieden en cultuurlandschappen. De gemeente sluit daarom aan op regionale overleggen en lokale processen met agrariërs, andere belanghebbenden en andere overheden (gemeenten, provincie, Rijk en waterschap), om deze processen te ondersteunen. In hoofdstuk 6, 7 en 8 wordt dit nader gelicht.

Een gebiedsgerichte benadering voor duurzame, veilige, gezonde en sociaal-inclusieve wijken

Elk dorp en iedere wijk binnen onze gemeente heeft haar eigen kwaliteiten en kenmerken. Zo spreken we diverse doelgroepen aan met een aantrekkelijke leefomgeving. Er vergt maatwerk om toekomstbestendige keuzes te maken voor het type woningen, passende voorzieningen, een gezonde en veilige openbare ruimte, bereikbaarheid en aanpassingen voor schone energie en warmtebronnen.

Dit maatwerk borgen we door te kiezen voor een gebiedsgerichte benadering. Zo spelen we in op de verschillen en unieke kenmerken van gebieden, zoals de Woerdense binnenstad, het dorpse karakter van de kleine kernen en de verschillende leefstijlen in de wijken. Woerden is ook in de toekomst een gemeente waar iedereen zich thuis kan voelen. Sport, cultuur en erfgoed bieden bewegings-, ontspannings- en ontmoetingsmogelijkheden. Dit geldt ook voor de voorzieningen in de openbare ruimte. Onze openbare ruimte en ook de voorzieningen zijn tevens een belangrijke drager voor een gezonde en sociaal-inclusieve leefstijl van onze inwoners en werknemers.

Het is ook gezond en veilig leven in de wijken en kernen van de gemeente Woerden met een goede lucht-, water- en bodemkwaliteit en een beperkte geluid- en geurhinder rond infrastructuur en bedrijfsactiviteiten. Door aan te sluiten op lokale mogelijkheden en beperkingen bevorderen we een duurzamere manier van gebruik van onze natuurlijke systemen en een veilige, gezonde omgeving. De inrichting en gebruik van onze openbare ruimte in de stedelijke gebieden vraagt om aanpassing als gevolg van wateroverlast en hittestress. We zijn toegerust op het veranderende klimaat door onze groene en schaduwrijke buurten zodat hittestress wordt voorkomen en water wordt vastgehouden in de bodem. De biodiversiteit is toegenomen dankzij het toegenomen groen en de verbindingen daartussen (zie ook vorige paragraaf).

Woerden is in 2050 energie- en klimaatneutraal. Zoveel mogelijk bestaande en nieuwe daken zijn voorzien van zonnepanelen. Dit geldt ook voor de geluidsschermen langs de A12. Zonnevelden en windmolens zijn zorgvuldig ingepast in het landschap en dragen waar mogelijk ook bij aan andere doelen. De warmtetransitie zet het energie-neutraal maken van de bestaande bebouwing in gang.

Voor de visie op hoofdlijnen wordt tevens verwezen naar de kaart. In het volgende hoofdstuk Gebieden is de visie op hoofdlijnen nader uitgewerkt in een aantal deelgebieden.



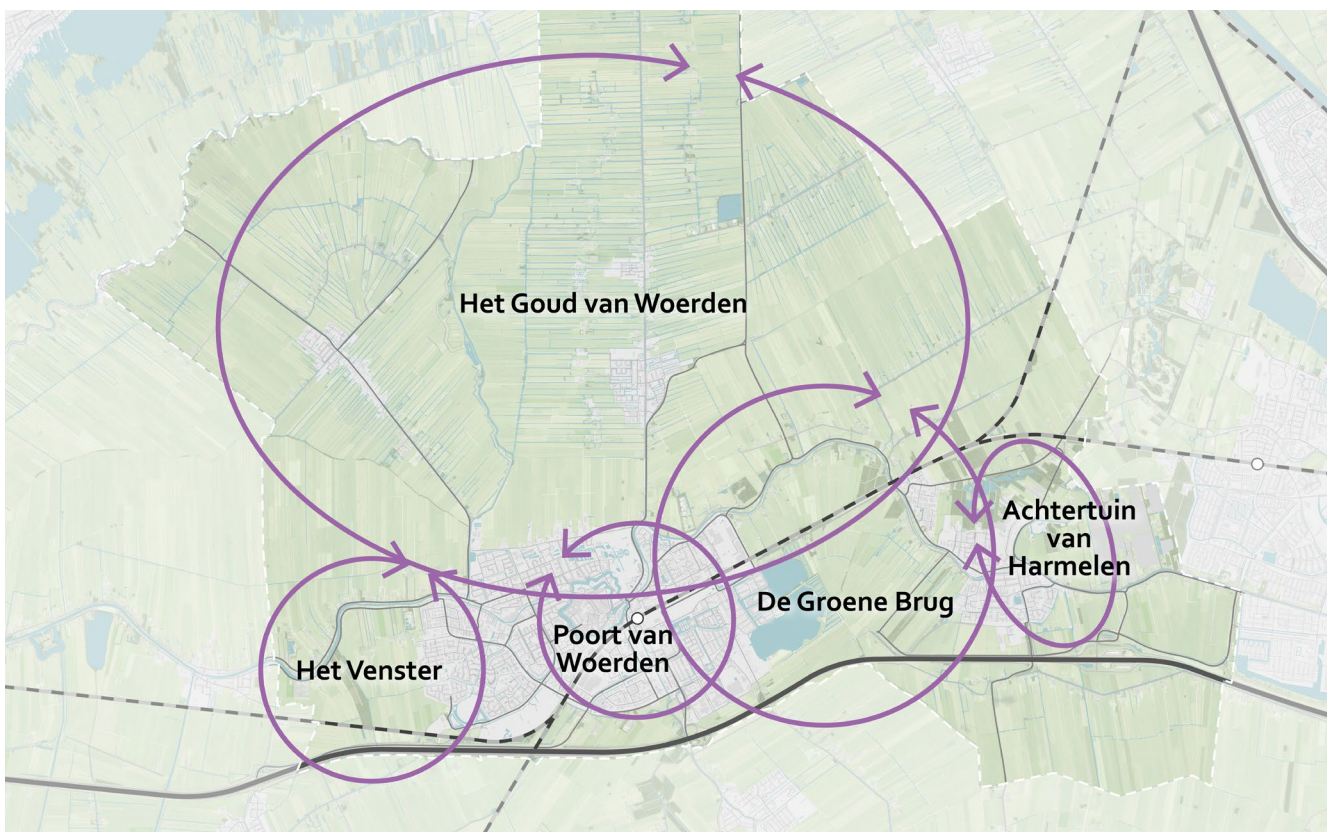
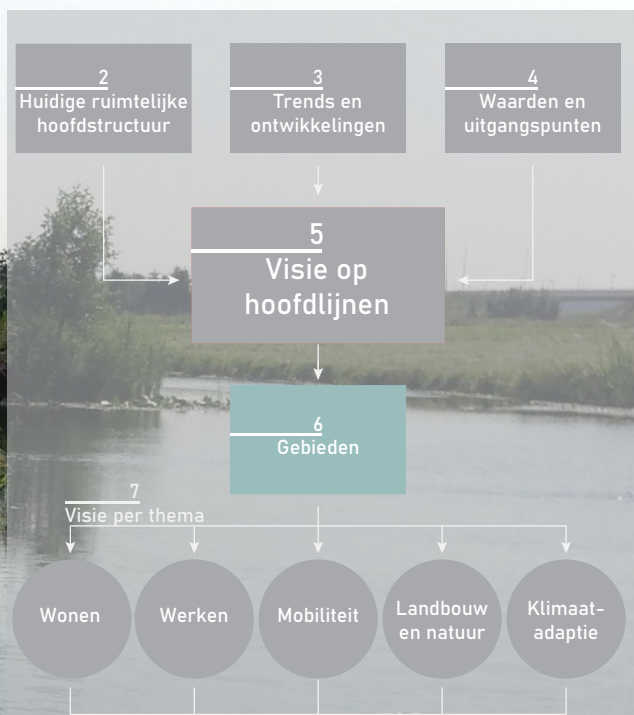
GEBIEDEN

In dit hoofdstuk wordt de visie op hoofdlijnen voor een aantal gebieden binnen de gemeente Woerden nader uitgewerkt en toegelicht. In deze gebieden komt een aantal opgaven en ontwikkelingen samen. Voor ieder gebied is een samenhangende visie wenselijk, waarin dilemma's, kansen en knelpunten in samenhang met elkaar zijn gebracht en afgewogen tot een integrale ruimtelijke visie op het gebied.

Het gaat om de volgende gebieden:

- Poort van Woerden, gelegen in en rond het stationsgebied van Woerden
- De Groene Brug, gelegen tussen Woerden en Harmelen
- Achtertuin van Harmelen, gelegen tussen Harmelen en Utrecht
- Het Venster, ten westen van Woerden
- Het Goud van Woerden

Deze gebieden zijn aangeduid op bijgaande kaart.

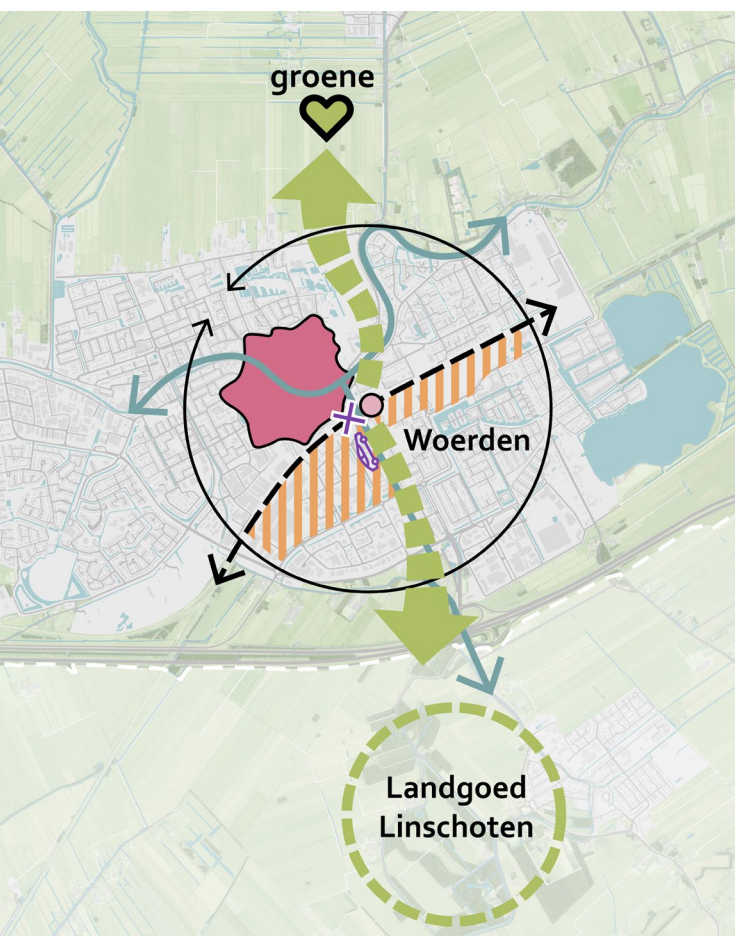


Gebieden Omgevingsvisie

Poort van Woerden

De Poort van Woerden is de zone langs het spoor bij het centraal station, met groen/recreatieve uitlopers naar landgoed Bredius. Het station en zijn omgeving krijgen een kwaliteitsimpuls, waardoor het spoor geen barrière meer vormt in de stad maar een verbindend element, met fiets- en voetgangersverbindingen over het spoor. In de Stedenbouwkundige visie Stationsgebied Woerden (2021) is de ambitie verwoord. Het gebied vormt zowel een poort naar Woerden als naar het Groene Hart.

Parallel aan het spoor komt een (snel)fietsroute richting Harmelen en Utrecht. De gebieden aan weerszijden van het spoor worden geïntensiveerd en verdicht naar een gemengd stedelijk gebied waar wonen, werken en voorzieningen samenkomen. Het centrummilieu wordt zo als het ware over het spoor doorgetrokken. Snellerpoort wordt ontwikkeld als schakel tussen het stationsgebied en Snel en Polanen.



Poort van Woerden

In dit gebied liggen een aantal opgaven:

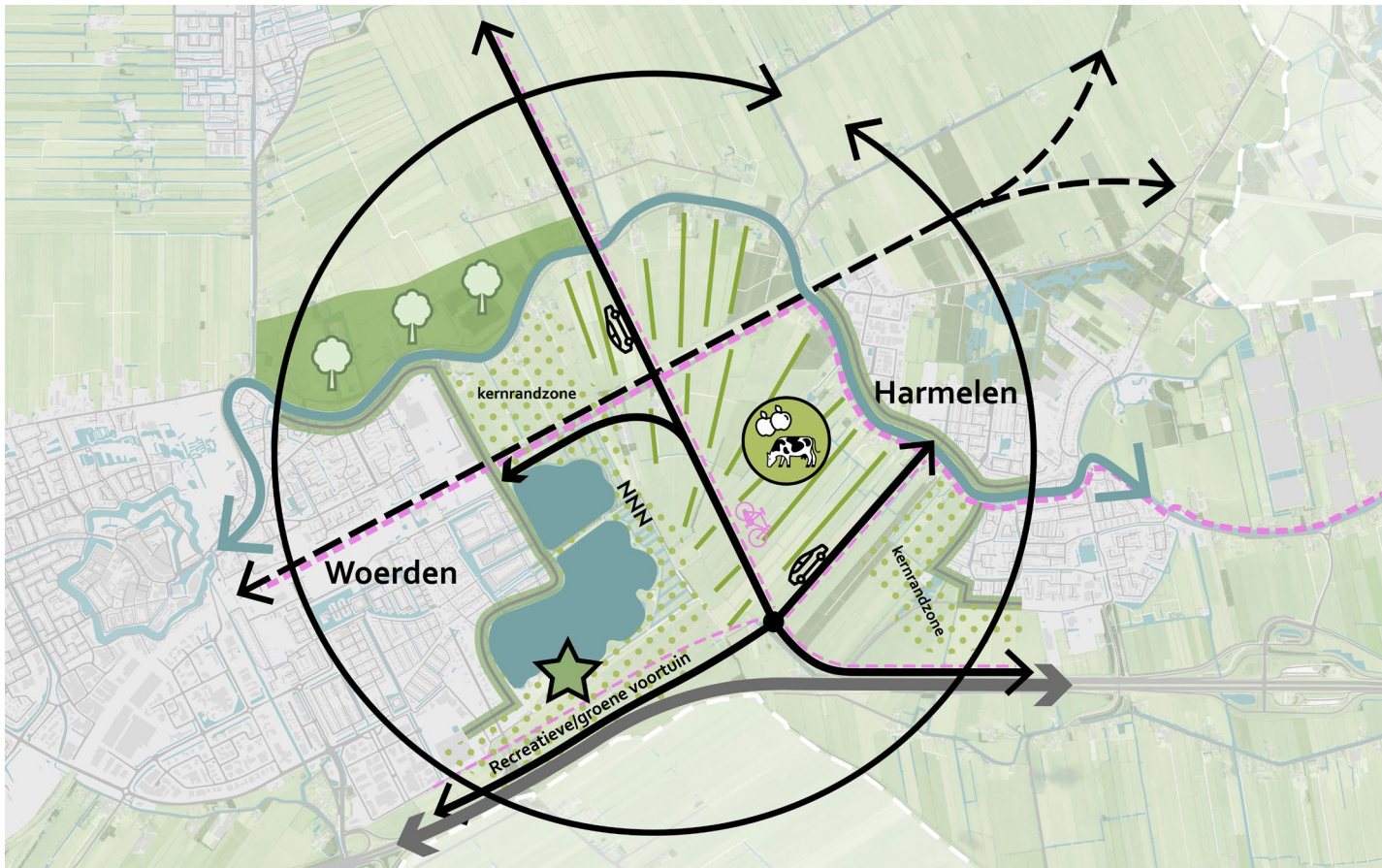
- Onderzoek naar de relatie tussen een nieuwe oostelijke randweg en de verkeersafwikkeling bij het stationsgebied, de binnenstad en de Polanertunnel (knip Polanertunnel)
- Verdichting en intensivering van het gebied rondom het spoor naar gemengd wonen en werken
- Verbinding van de groene as in stedelijk gebied, ook naar het stedelijk uitloopgebied in het buitengebied, de groene scheg
- De aanleg van een (snel)fietspad tussen Woerden, Harmelen en Utrecht

Door woningbouw in de Poort van Woerden zal de capaciteit van de wegen in Woerden-oost ontoereikend worden. Daarom is er voor een vlotte verkeersafwikkeling het omleiden van het autoverkeer via een oostelijke randweg wenselijk. In samenhang met de visieontwikkeling op het stationsgebied wordt nader onderzocht waar en hoe het tracé van deze nieuwe randweg kan worden gerealiseerd. Gezien de huidige en te verwachten toekomstige verkeersdruk op het gebied is het streven om de randweg vóór 2030 te kunnen realiseren.

De Poort van Woerden is ook een poort naar het Groene Hart. Met een blauwgroene verbinding onder het spoor door langs de Linschoten ontstaat een landschappelijke 'ader' via landgoed Bredius tot Landgoed Linschoten. Deze ader vormt een belangrijke ecologische verbinding dwars door Woerden heen, maar ook een fiets- en voetgangersverbinding zodat het Groene Hart vanaf het station snel en direct bereikbaar is.

De nog open landschappen van de polder Cromwijck ten noorden van de A12 krijgen en parkachtige invulling. Deze gebieden zijn grotendeels in bezit van Landgoed Linschoten. Met het toevoegen van wandel- en fietspaden wordt dit gebied toegankelijker gemaakt als uitloopgebied vanuit de stad.

Voor al deze ontwikkelingen geldt er nog dat nader onderzoek, ontwerp, participatie met belanghebbenden



De Groene Brug

en regionale afstemming nodig is voor de concretisering en onderbouwing van deze opgaven op zichzelf en de vertaling naar keuzes en gebiedsontwikkelingen in onderlinge samenhang. Dit traject verloopt grotendeels via -of in samenhang met- het project "Stationsgebied" en de kaders en uitgangspunten die hiervoor al zijn vastgesteld.

De Groene Brug

Het landschap tussen Woerden en Harmelen wordt ontwikkeld tot een duurzaam groengebied met een combinatie van landbouw, natuur en recreatie, dat Woerden en Harmelen ruimtelijk van elkaar gescheiden houdt, maar recreatief met elkaar verbindt. De Oude Rijn en de linten erlangs verbinden Woerden en Harmelen sinds eeuwen met elkaar en vormen de noordelijke en oostelijke begrenzing van het gebied. Aan de zuidzijde wordt de Groene Brug begrensd door de A12. Aan de westzijde vormt de Cattenbroekerplas de begrenzing.

In dit gebied liggen een aantal opgaven:

- Onderzoek naar tracé voor de aanleg van een oostelijke randweg

- De aanleg van een (snel)fietspad tussen Woerden en Utrecht
- De verdere ontwikkeling van de Cattenbroekerplas als recreatief knooppunt
- Onderdeel van de Groene Scheg (natuur- en recreatieverbinding en stedelijk uitloopgebied) tussen de Cattenbroekerplas en Haarzuilens versterken
- De ontwikkeling van de kernrandzone rond Woerden en Harmelen
- De mogelijke ontwikkeling van een nieuw woongebied voor Harmelen
- Het versterken van de groen/recreatieve structuur ten noorden van Geestdorp in combinatie met bos (meer lommerrijk)

Het bereikbaar houden van Woerden, waar veel woningen worden gebouwd, terwijl wijken en de binnenstad autoluw worden gemaakt vraagt om een investering in een oostelijke randweg. De oostelijke randweg zal zodanig worden ingepast in het landschap dat een barrièrewerking van de weg wordt voorkomen. Ook een (snel)fietsverbinding tussen Woerden en Utrecht wordt uitgewerkt.

Aan de zuidzijde van het gebied wordt de Cattenbroekerplas ontwikkeld tot een recreatief knooppunt met een groene zone aan de A12 zijde, waarin ruimte is voor recreatieve functies. Aan de noordzijde krijgen de Oude Rijn en de oude linten erlangs een kwaliteitsimpuls door meer ruimte te bieden voor recreatieve voorzieningen, verbrede landbouw en het accent op langzaam verkeer. Daarnaast vormen de kernrandzones een verbindende schakel tussen de kernen en het landschap van De Groene Brug. Het open tussengebied blijft behouden als landelijk gebied, waar landbouw wordt gecombineerd met nieuw bos, waterberging, natuur en recreatie. Langs de rand van de A12 is er in samenwerking met Rijkswaterstaat duurzame energieopwek mogelijk.

Van oudsher was deze zone meer lommerrijk. Extra groen achter de bestaande erven – de zogenaamde “groene staarten” – versterkt het oorspronkelijke, lommerrijke karakter van de Oude Rijnzone. In aanvulling daarop is er ten noorden van de Oude Rijn, bij Geestdorp, ruimte voor transformatie naar een landgoederenzone met bos, recreatie, en enkele zorgvuldig ingepaste woningkavels. Dit versterkt de verbinding en recreatieve mogelijkheden tussen landgoed Bredius en het groene Hart en maakt onderdeel uit van de Groene Scheg tussen Haarzuilens en Landgoed Linschoten.

Voor al deze ontwikkelingen geldt er nog dat nader onderzoek, ontwerp, participatie met belanghebbenden en regionale afstemming nodig is voor de concretisering en onderbouwing van deze opgaven op zichzelf en de vertaling naar keuzes en gebiedsontwikkelingen in onderlinge samenhang.

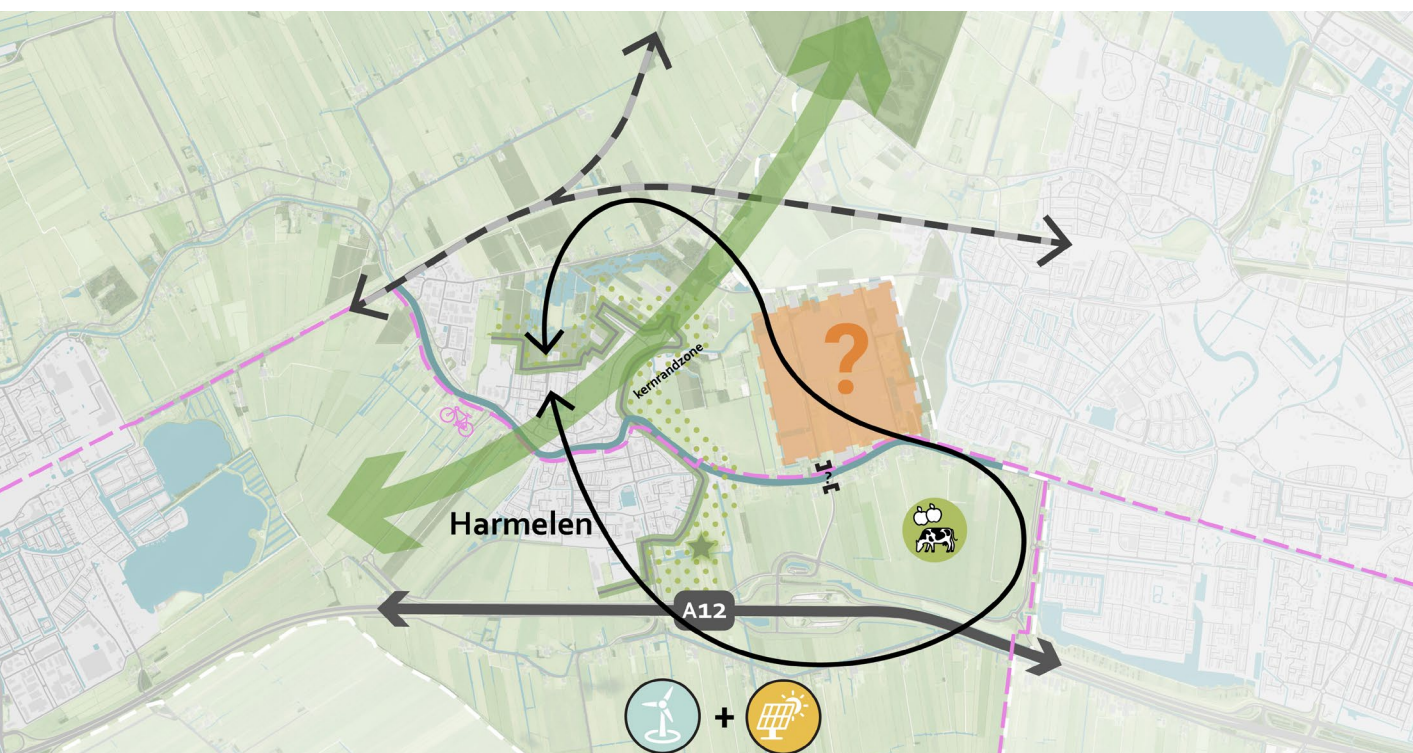
Achtertuintuin van Harmelen

De achtertuin van Harmelen is het gebied aan de noord- en oostkant van Harmelen, begrensd door de A12 aan de zuidzijde, het spoor aan de noordzijde en Vleuten aan de oostzijde. Het is een groen en landelijk gebied dat de scheiding tussen de stad Utrecht en Harmelen markeert. In het gebied bevindt zich het glastuinbouwgebied de Harmelerwaard.

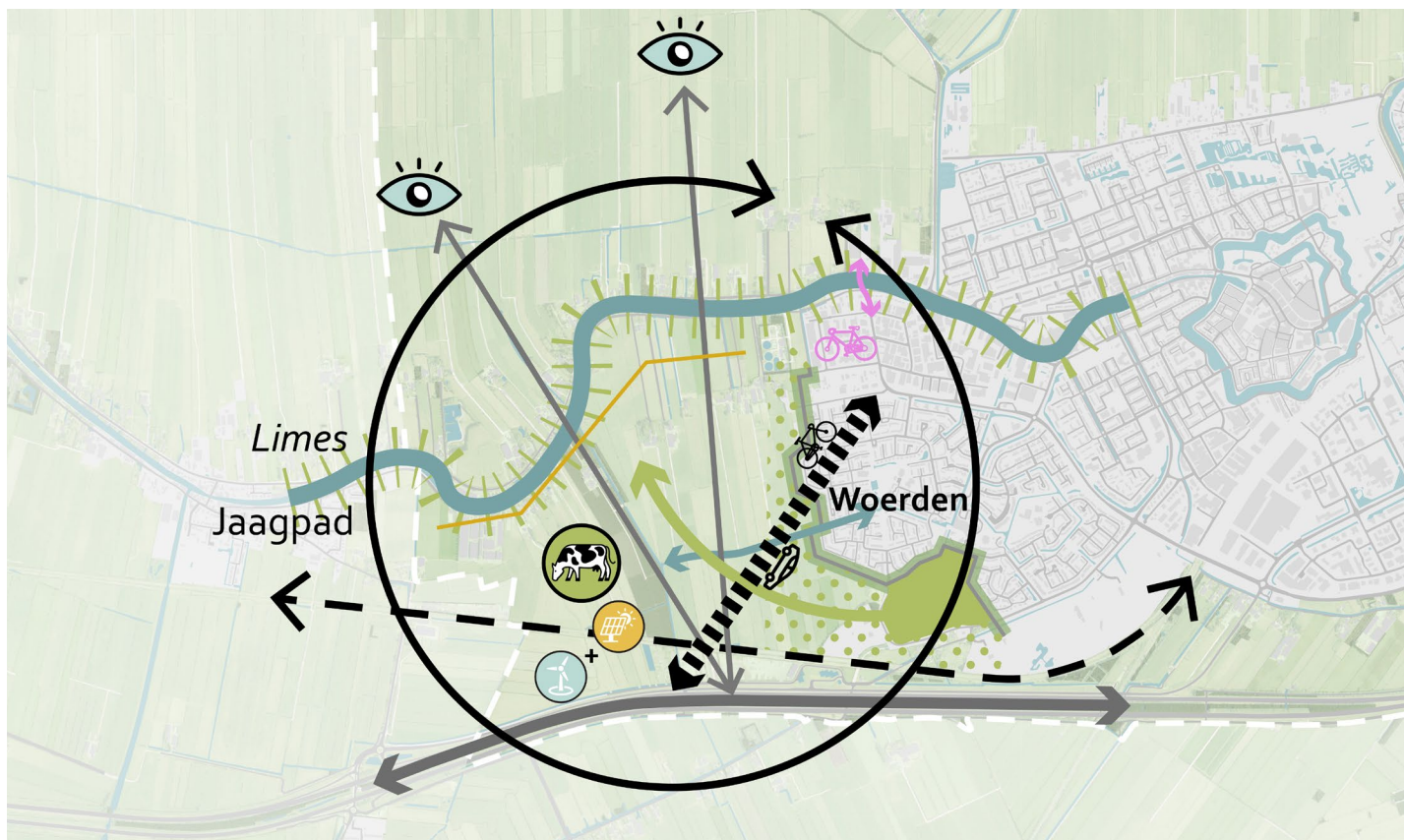
In dit gebied liggen een aantal opgaven:

- Kernrandzones rond Harmelen
- Woningbouw voor Harmelen
- Ontwikkeling van de Groene Scheg voor de verbinding van natuur, landschap en recreatiemogelijkheden
- toekomstvraagstuk glastuinbouwgebied Harmelerwaard, inclusief de ontsluiting.

Het landschap tussen Harmelen en Vleuten kent een hoofdzakelijk agrarisch gebruik, met de glastuinbouw van



Achtertuintuin van Harmelen



Het Venster

de Harmelerwaard. Maar ook landschap en recreatie zijn belangrijke functies in dit gebied. De glastuinbouw in de Harmelerwaard staat onder druk. Via een gebiedsproces zal worden onderzocht of er kansen zijn voor transformatie naar wonen, werken, recreatie en/ of natuurontwikkeling. De omgang met de auto-ontsluiting van het gebied, de mogelijk nog aan te leggen brug over de Leidsche Rijn, is onderdeel van dit onderzoek. In het participatieproces voor deze Omgevingsvisie zijn eerste ideeën opgehaald voor een mogelijke alternatieve ontwikkeling van het gebied, variërend van wonen, bedrijvigheid, landschap, extensief stedelijk uitloopgebied tot recreatie, deze laatste drie functies ook voor het grotere omliggende gebied. Samen met de provincie hebben we het initiatief genomen om rond 2022 een gebiedsproces te starten dat alle opgaven en belangen onderzoekt en afweegt voor de ontwikkeling van dit gebied.

De kernrandzone die is voorzien rondom Harmelen zorgt voor een goede verbinding tussen dorp en landschap, met ruimte voor wandel- en fietspaden, natuur en recreatie. In de kernrandzone wordt de bestaande kwaliteit van het landschap rond Harmelen, met onder andere het Vijverbos, versterkt. Aan de noordzijde maakt de kernrandzone

deel uit van de regionale Groene Scheg tussen landgoed Bredius en Haarzuilens.

In dit gebied wordt naast ruimte voor landschap, recreatie en natuur ook ruimte gezocht voor nieuwe woongebieden, te realiseren voor de periode 2030-2040. In het participatieproces bij deze Omgevingsvisie zijn verschillende gebieden besproken die hiervoor in aanmerking zouden kunnen komen. Op de kaart bij hoofdstuk 7, paragraaf wonen, zijn deze locaties weergegeven.

Voor al deze ontwikkelingen geldt er nog dat nader onderzoek, ontwerp, participatie met belanghebbenden en regionale afstemming nodig is voor de concretisering en onderbouwing van deze opgaven op zichzelf en de vertaling naar keuzes en gebied gebiedsontwikkelingen in onderlinge samenhang.

Het Venster

Dit gebied ligt aan de westzijde van de gemeente Woerden, ingeklemd door de wijken Barwoutswaarder en Molenvliet aan de westzijde, de Oude Rijn met de linten erlangs aan de noordzijde en de snelweg en het spoor aan de zuidzijde. Het gebied wordt aangeduid als Het Venster,

aangezien dit gebied met open zicht de laatste van redelijk formaat is tussen het noordelijk en zuidelijk deel van het Groene Hart (voormalig icoonproject van het Rijk). De gemeente Woerden wil deze (zicht)verbinding behouden en waar mogelijk versterken.

In dit gebied liggen de volgende opgaven:

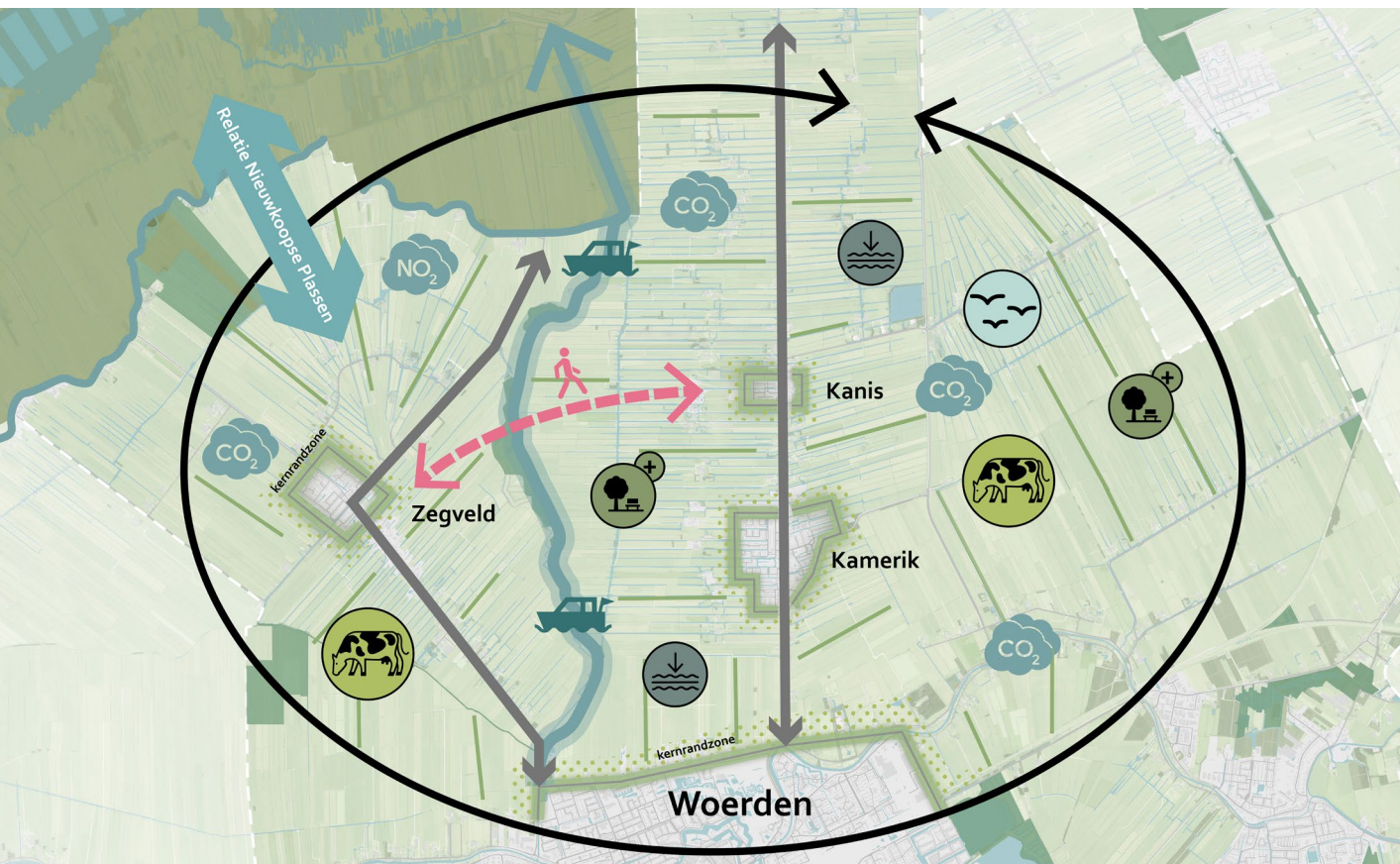
- Ontwikkeling kernrandzone langs Molenvliet en Barwoutwaarder
- nieuwe fietsverbinding
- nieuwe wandelverbinding
- reservering voor mogelijkheid westelijke randweg
- opwek duurzame energie, zon en mogelijk wind

De te ontwikkelen kernrandzone langs Molenvliet en Barwoutswaarder vormt een groen en recreatief uitlooptgebied vanuit Molenvliet het landschap in. Het versterkt de relatie tussen stad en landschap en verbetert het aangezicht van de stadsrand.

Westelijk van de kernrandzone wordt een nieuwe noord-zuid gerichte fietsverbinding gemaakt ter uitbreiding van

het regionale fietsnetwerk. In oost-westrichting is een wandelverbinding richting Bodegraven en Gouda mogelijk. In dit gebied is voor 2040 geen woningbouw nodig. Omdat met de Rembrandtbrug de wegcapaciteit voor het autoverkeer voldoende is, is een westelijke randweg ook niet in beeld voor 2040. Er wordt wel rekening gehouden met de mogelijkheid van een westelijke randweg, vanaf de Hollandbaan tot de A12 parallelweg, mocht dat in de toekomst noodzakelijk zijn voor de bereikbaarheid van Woerden. Omdat met de Rembrandtbrug de wegcapaciteit voor het autoverkeer voldoende is, is de westelijke randweg vooralsnog niet nodig. Zoals elders omschreven heeft de ontsluiting aan de oostkant van Woerden nu hogere prioriteit.

De Oude Rijn en de linten erlangs krijgen een kwaliteitsimpuls, door meer ruimte te bieden voor recreatieve voorzieningen en verbrede landbouw en het accent te leggen op langzaam verkeer. Daarnaast wordt ingezet op "groene staarten" achter bestaande erven, net als bij de Groene Brug tussen Woerden en Harmelen.



Het Goud van Woerden

Dit gebied is bovendien een zoekgebied voor grootschalige zonne-energie. Ook voor de opwek van windenergie willen we dit gebied vergelijken met polder Reijerscop. Er kan daarbij worden nagedacht over mooie combinaties tussen recreatie, fietspaden en energielandschap. Kansrijke locaties liggen langs de bestaande infrastructuur (A12, parallelweg, spoorweg).

Voor al deze ontwikkelingen geldt er nog dat nader onderzoek, ontwerp, participatie met belanghebbenden en regionale afstemming nodig is voor de concretisering en onderbouwing van deze opgaven op zichzelf en de vertaling naar keuzes en gebied gebiedsontwikkelingen in onderlinge samenhang.

Het Goud van Woerden

Het open veenweidelandschap ten noorden van de Oude Rijn, onderdeel van het nationale landschap het Groene Hart en NOVI gebied, is het 'Goud van Woerden'. Rust, ruimte, agrarisch gebruik, cultuurhistorie en natuur staan hier centraal. Het gebied is cultuurhistorisch een van hoogst gewaardeerde gebieden van het Groene Hart. De agrarische sector is de primaire beheerder van het landschap. De gemeente wil dit waardevolle landschap behouden, toekomstbestendig maken en beter ontsluiten voor recreatieve doeleinden, zodat het landschap beter beleefbaar wordt.

In dit gebied komen de volgende opgaven samen:

- Natuur, landschap en recreatiemogelijkheden
- Bodemdaling
- Duurzaam waterbeheer
- Transitie landbouw
- Energieopwek

De gemeente hecht belang aan het tegengaan van bodemdaling om de CO₂-uitstoot te beperken, en tegelijkertijd aan de transitie naar een circulaire landbouw om de agrarische sector toekomstbestendig te maken als hernieuwde drager van het landschap. Het terugdringen

van de stikstofuitstoot, met name in nabijheid van Natura 2000 gebieden zoals de Meije graslanden bij de Nieuwkoopse Plassen, is ook een belangrijke opgave. Daarnaast wil de gemeente de biodiversiteit van het landschap versterken. Hierin volgen wij het door de provincie vastgestelde beleid, waaronder het weidevogel- en groene contourbeleid.

De ontsluiting van het landschap ten behoeve van recreatie wordt verbeterd met de ontwikkeling van de kernrandzone aan de noordrand Woerden als uitloopgebied. De kernrandzone bevordert de beleving en ontsluiting van het landschap voor fietsers, wandelaars en andere recreanten. Er is ruimte voor ondernemers met kleinschalige recreatieve functies. Daarnaast wordt het netwerk van fiets- en wandelpaden uitgebreid. De linten krijgen als recreatieve routes een kwaliteitsimpuls, door aandacht voor recreatie, ruimte voor verbreding van de landbouw en waar haalbaar, het terugdringen van zwaar verkeer.

Er is in dit landschap tot 2030 geen ruimte voor grootschalige opwekking van energie, zoals ook beschreven in de paragraaf Energie in Hoofdstuk 7. Na 2030 onderzoeken we of er langs de ir. Enschedeweg grootschalige opwek van energie door zon of wind mogelijk is. Er is verder ruimte voor kleinschalige opwekking van energie uit zon en wind bij erven.

Voor al deze ontwikkelingen geldt er nog dat nader onderzoek, ontwerp, participatie met belanghebbenden en regionale afstemming nodig is voor de concretisering en onderbouwing van deze opgaven op zichzelf en de vertaling naar keuzes en gebied gebiedsontwikkelingen in onderlinge samenhang.



VISIE PER THEMA

In dit hoofdstuk wordt de visie op hoofdlijnen in het vorige hoofdstuk verder uitgewerkt per thema. De thema's die aan bod komen zijn wonen, werken, mobiliteit, landbouw, recreatie, natuur, klimaatadaptatie, energie en bodemdaling.

Per thema (bijvoorbeeld het thema wonen) wordt aangegeven op welke manier dit onderwerp in de toekomst kan worden ontwikkeld. Eerst wordt er geschetst waar we staan als gemeente op dit moment. Welke ontwikkelingen lopen er al en welke plannen zijn er al gemaakt? Welke knelpunten zien we nu of in de toekomst? Vervolgens vertalen we deze knelpunten in de opgave en daaruit voortkomende concrete doelstellingen. In de uitwerking is tenslotte aangegeven we deze doelstellingen willen gaan realiseren. Enerzijds door de wenselijke inhoudelijke ontwikkelingen en koers aan te geven voor de lange termijn. Anderzijds door het proces te benoemen dat er nodig is om opgaven nog concreter te onderzoeken en

7



oplossingen uit te werken, samen met betrokken overheden en stakeholders. Voor ieder thema in dit hoofdstuk is dit maatwerk. Per onderwerp verschilt namelijk de huidige situatie, de omvang van de opgave en de mate van samenspel met- en invloed van- externe factoren. Hoe groter en complexer de opgave is, des te meer samenspel en onderzoek er nodig is om tot werkbaar en passende oplossingen te komen. Met een combinatie van inhoudelijke keuzes en een richtinggevend vervolgproces voor de komende jaren wordt er voor ieder thema daarmee in dit hoofdstuk een richting bepaald over de manier waarop opgaven worden uitgewerkt en doelstellingen kunnen worden gerealiseerd. Zo beogen ook we een goede balans neer te zetten tussen

enerzijds flexibiliteit om in de toekomst adequaat in te kunnen spelen op veranderende omstandigheden, maar ook voldoende houvast te bieden bij concrete keuzes voor de ontwikkeling van onze ruimte en ons ruimtegebruik.

Tenslotte, er wordt in dit hoofdstuk verwezen naar enkele specifieke nota's en visies zoals bijvoorbeeld over Detailhandel, Vitale binnenstad, Beeldkwaliteit Oeverwal Woerden-Bodegraven etc. Deze nota's zullen wat betreft de visiegedeeltes deel uitmaken van de Omgevingsvisie. En wat de regelgedeeltes van het Omgevingsplan (met ingang van de inwerkingtreding van de Omgevingswet).



Wonen: Toekomstbestendig, inclusief en gezond

Er is al jaren sprake van een grote druk op de woningmarkt door een tekort aan passende en betaalbare woningen. Ook in onze gemeente is dit aan de orde. Er is een tekort aan woningen voor jongeren en starters op de woningmarkt. Ook het aantal passende woningen voor senioren is te beperkt. Als gevolg van toenemende vergrijzing neemt deze behoefte verder toe. Omdat ouderen onvoldoende mogelijkheden hebben om te verhuizen naar passende woningen, stagneert ook de rest van de woningmarkt en is het voor starters moeilijk om een betaalbare woning te vinden. De stijgende prijzen voor wonen, zowel in de koop- als huursector, een landelijk fenomeen, zet ook de woningmarkt in onze gemeente verder onder druk. Onze goede bereikbaarheid en ligging, in de stedelijke regio

Utrecht en de randstad én middenin het groene Hart, stuwt de woningbehoefte en de woningmarkt verder op. Tegelijkertijd geeft het vrijkomen van kantoorruimte ons ook de mogelijkheid om bijzondere woningbouw te kunnen realiseren, waardoor aantasting van het groene landschap beperkt kan blijven.

Naast een demografische aanleiding voor het aanpakken van de woningvoorraad, geven klimaatverandering (vernatting, verdroging, opwarming) en bodemdaling, maar ook landelijke en Europese doeltellingen op het gebied van schone energie en warmte, stikstof- en CO₂-reductie concrete en urgente aanleiding voor het verduurzamen van onze bestaande en nieuwe woningen en de woon-



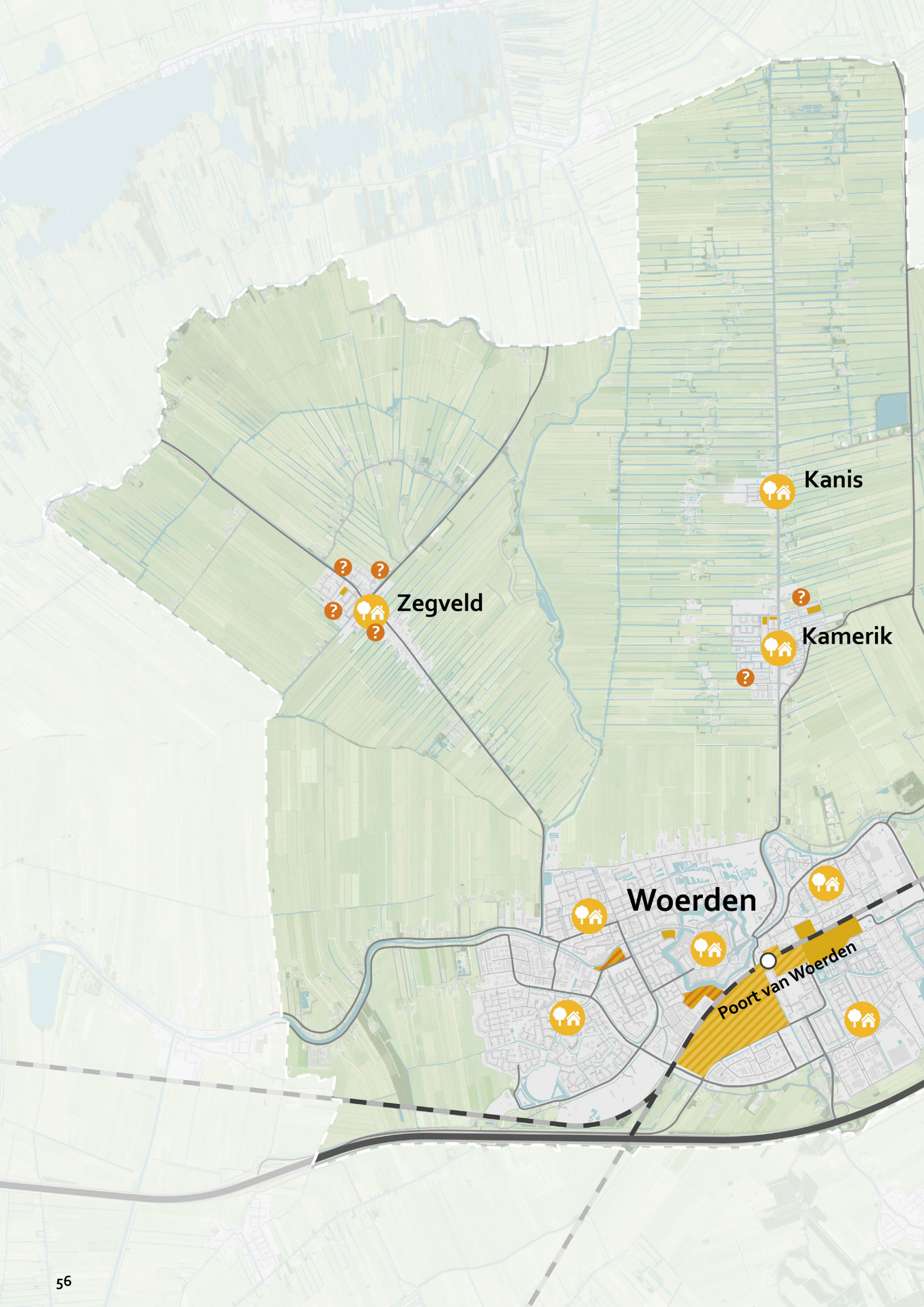
omgeving. Ook zullen digitalisering, meer thuiswerken, webwinkelen, nieuwe behoeftes creëren voor de manier waarop we in de toekomst willen wonen, ontmoeten en bewegen in een gezonde en veilige en inclusieve woonomgeving. In hoofdstuk 3 zijn deze trends en ontwikkelingen nader toegelicht.

Opgave

Het zorgen voor voldoende beschikbare, betaalbare én geschikte woningen voor al onze inwoners is een belangrijke opgave van de gemeente Woerden. Dit doen we al door woningen in de huur- en koopsector en in verschillende prijssegmenten en woningtypen te laten bouwen. Dit bevordert de doorstroming op de woningmarkt. In de Woon-

visie Woerden Woont 2019-2024 (2019) is opgenomen dat in de komende periode de focus vooral ligt op huisvesting voor mensen met een laag inkomen, middengroepen en senioren. Dit draagt bij aan de inclusieve woningmarkt die we voor ogen hebben.

Naast het aantal woningen, het soort woningen en voldoende voorzieningen in de directe omgeving, dient de woonomgeving ook ruimtelijk aantrekkelijk te zijn en te passen bij de Woerdense identiteit. Dit willen we stimuleren door in stedenbouwkundig opzicht aan te sluiten bij onze landschappelijke en cultuurhistorische waarden en de lokale identiteiten van iedere kern (zie hoofdstuk 3). Ook het borgen van de waarde bereikbaarheid (open-



Zegveld

Kanis








Kamerik

Woerden

Poort van Woerden

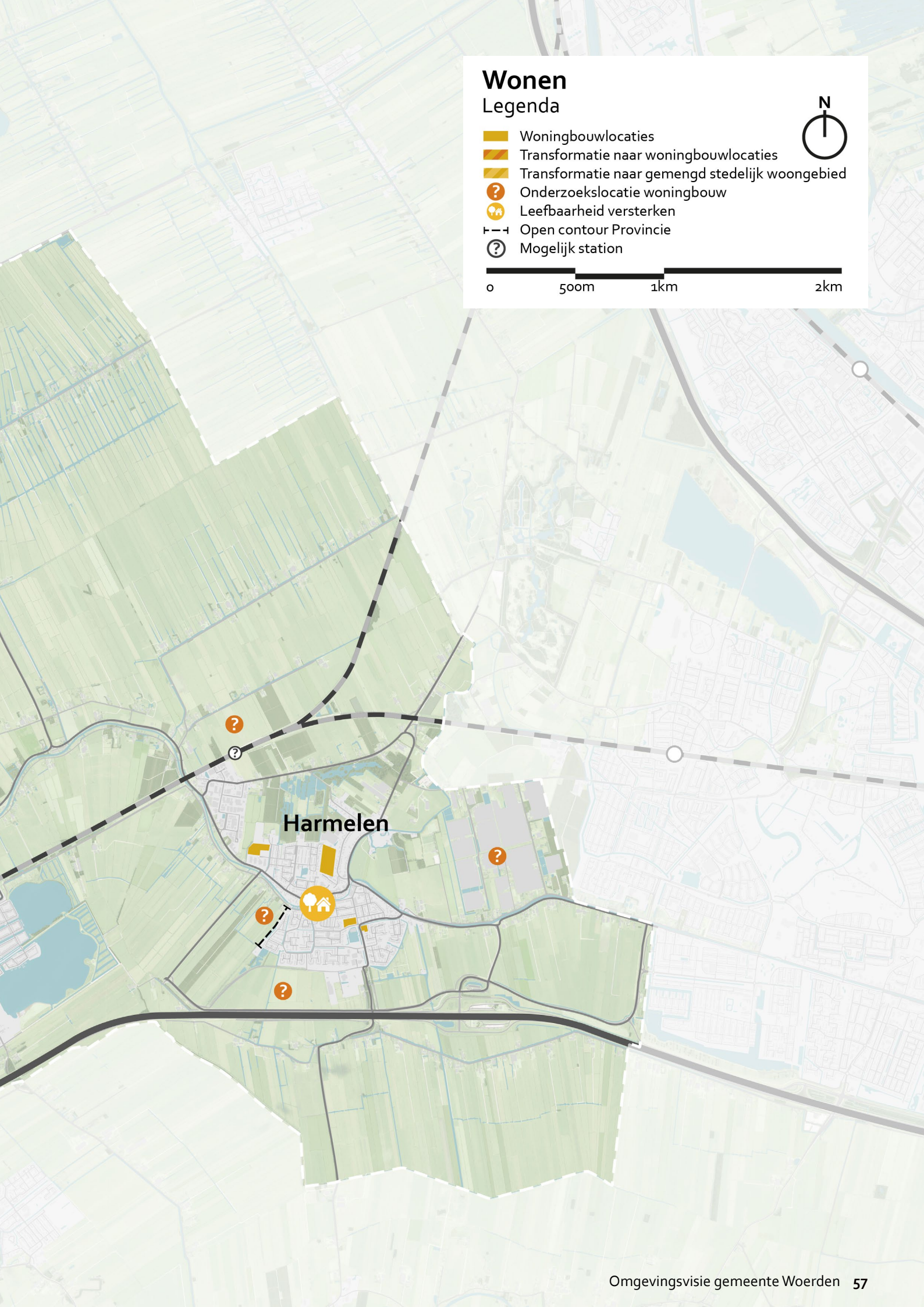
Wonen

Legenda

-  Woningbouwlocaties
-  Transformatie naar woningbouwlocaties
-  Transformatie naar gemengd stedelijk woongebied
-  Onderzoeklocatie woningbouw
-  Leefbaarheid versterken
-  Open contour Provincie
-  Mogelijk station



0 500m 1km 2km



baar vervoer, fietsen en wandelen, autoverkeer) is een belangrijke opgave. Deze waarden geven ons unieke mogelijkheden om bijzondere en hoogwaardige woonmilieus te realiseren, voor alle prijsklassen. Aansluitend op de Woonvisie (2019) waar de focus ligt op het betaalbare segment is het ook van belang ons te richten op het duurdere segment, zoals vrije kavels. Hiervoor moeten locaties gevonden worden. Dit is nodig om voor de toekomst een evenwichtige opbouw van de bevolking te waarborgen, omdat de laatste beschikbare ruimte voor kavels binnenkort uitgegeven wordt.

Een veilige en gezonde leefomgeving ondersteunen we door aan te sluiten bij landelijke en gemeentelijke doelen en normen voor schone lucht, bodem en geluidsbelasting. Maar ook door ruime mogelijkheden om te kunnen bewegen te voet en per fiets, te spelen en te ontmoeten. Dit draagt bij aan een gezonde leefomgeving. Klimaatverandering stelt ons voor nieuwe opgaven op het gebied van hittestress en toenemende wateroverlast in stedelijke gebieden. De gevolgen hiervan zijn al merkbaar en zullen naar verwachting steeds urgenter worden als we hier niet op anticiperen in bestaande en nieuwe woongebieden door vergroening en koeling van woningen, tuinen en de straten en pleinen. Door ook natuurinclusief te bouwen wordt biodiversiteit vergroot. De woningvoorraad staat tevens voor een grote opgave voor de transitie naar schone energie- en warmte opwek en -gebruik. Een duurzame, gezonde en veilige woonomgeving gaan daarmee hand in hand en vragen om flinke aanpassingen in de bestaande woonomgeving en dienen als uitgangspunt voor het ontwerpen van nieuwe woongebieden.

Dit leidt tot de volgende doelstellingen tot aan de periode 2030 en 2040:

Doelstellingen

- Het realiseren van betaalbare, voldoende beschikbare en geschikte woningen voor iedereen binnen onze gemeente, met een toereikend voorzieningenaanbod en ruimtelijk en functioneel passend bij de identiteit en waarden van de gemeente Woerden. Het nieuwbouw-

programma richt zich op het toevoegen van woningen waar nu een tekort of toenemende behoefte aan is en waarmee de totale woningvoorraad in de toekomst ook nog voldoende aansluit op de bevolkingsopbouw en samenstelling.

- Dit betekent een extra inspanning voor starters, senioren en de middeninkomens. Daarnaast vergeten we ook de andere woonsegmenten niet: doorstroming naar het dure segment, levert betaalbare woningen in de bestaande voorraad op.
- Ontwikkelen van gezonde, veilige, duurzame en sociaal-inclusieve woonomgeving. (zie ook bijlage 1)
- Het ontwikkelen van klimaatadaptieve woningen en woonomgeving door vergroening, schone energie en warmte.
- Biodiversiteit vergroten door natuurinclusief bouwen.

Hoe gaan we deze doelen behalen?

Beschikbare, geschikte en betaalbare woningen voor iedereen

We willen woningen bouwen om te voorzien in de demografische ontwikkelingen, De gemeente Woerden houdt daarmee rekening houden met de regionale woningbehoefte. De totale behoefte voor de regio Utrecht gaat uit van een bandbreedte van tussen de 104.000 – 125.000 woningen tot aan 2040¹. Op basis van deze aantallen beoogt de gemeente Woerden tussen de 4.700 tot 6.600 woningen toe te voegen tot 2040. De 6600 woningen zijn inclusief de regionaal afgesproken 30% planuitstel. Er wordt gestreefd om tot 2030 gemiddeld 300 woningen per jaar te realiseren. Na 2030 kan dit aantal naar beneden worden bijgesteld, omdat we dan het ontstane tekort aan woningen naar de verwachting hebben ingehaald.

Tot 2040 zijn er in de stad Woerden binnenstedelijk al voldoende bouwlocaties beschikbaar om nieuwe woningen te realiseren en de vraag naar woningen op te vangen. Na 2028 is er voor de kernen Harmelen, Kamerik en Zegveld aanvullende plancapaciteit nodig en moet er worden gekeken naar nieuwe locaties om aan de lokale woningbehoefte te voldoen. Hierbij zal er ook worden gekeken naar mogelijkheden aan de randen van de dorpen. Het realise-

¹ De bandbreedte komt uit de Woonvisie Woerden Woont 2019-2024 (vastgesteld 14 november 2019): 104.000 en het Provinciaal Programma Wonen en Werken 2021 (vastgesteld 5 oktober 2021): 125.000.

Plancapaciteit: beschikbaar, benodigd & tekort 2020-2040

	Totale beschikbare plancapaciteit	Benodigde plancapaciteit 2020 t/m 2030	Benodigde plancapaciteit 2030 t/m 2040	Plancapaciteit tekort/overschot 2020 tot 2030	Plancapaciteit tekort/overschot 2030 tot 2040	Plancapaciteit tekort totaal 2020 tot 2040
Woerden-stad	4.430	2.500	1.930	+1930	0	0
Harmelen	260	350 + 150	270	-240	-270	-510
Kamerik en Kanis	60	150	120	-90	-120	-210
Zegveld	65	100	80	-35	-80	-115
Gemeente Woerden	4815	3.250	2.400	1715	-470	-835

NB: 750 woningen in Stationsgebied zijn hierin meegerekend. Voor Nieuw-Middelland is met 2100 woningen gerekend.

NB: Alleen voor Harmelen plussen we de achterstanden op omdat, anders dan in de andere kernen, heel lang niet gebouwd is: oplussen met 15 per jaar voor Harmelen over een periode van 10 jaar

NB: Haanwijk (90), Kamerik NO3 (60) en Zegveld ZW (55) zijn NIET opgenomen in de plancapaciteit wegens ligging buiten de rode contour en daarmee onzekerheid ontwikkeling

ren van extra woningen is noodzakelijk voor de vitaliteit van de kleine kernen. In 2022 worden hiervoor verder stappen genomen ter voorbereiding op de benodigde planologische kaders.

In de tabel is een overzicht gegeven van de beschikbare en de nog benodigde plancapaciteit, uitgesplitst naar de verschillende kernen in de gemeente Woerden. Deze opgave betekent concreet dat er nog nieuwe woningbouwlocaties vastgesteld dienen te worden voor Harmelen, Kamerik en Zegveld voor de periode 2028-2040. Gezien de benodigde voorbereidingstijd en proceduretijd, zullen de locatiekeuzes in de periode 2022-2023 vastgesteld moeten worden om de bouwstroom zonder onderbreking voort te kunnen zetten.

Ruimtelijk en functioneel passend bij de identiteit en waarden van Woerden

Het behouden en waar mogelijk verbeteren van de kwaliteit van de leefomgeving in de buurten heeft onze voortdurende aandacht. Daarmee zorgen we ervoor dat onze inwoners in een prettige, veilige en gezonde omgeving wonen en leven en dat we aansluiten op veranderingen in de samenleving, of het nu gaat over de mobiliteitstransitie, sociale inclusie, klimaatadaptatie of bescherming tegen milieuaspecten in de leefomgeving.

Cultuurhistorische waarden en de relatie met het landschap van het Groene Hart dragen bij aan een aantrekkelijke woonomgeving en geven Woerden nu en in de

toekomst een eigen identiteit. Woerden koestert haar rijke cultuurhistorie en herkent in haar cultuurhistorie aanknopingspunten voor toekomstige ontwikkelingen, zodat heden en verleden elkaar versterken en een visie vormen op toekomstige ontwikkelingen.

In lijn met de waarden van Woerden en de uitgangspunten voor de Omgevingsvisie (Hoofdstuk 4) onderscheiden we diverse type gebieden waarin woningen kunnen worden toegevoegd. Dit onderscheid maakt het mogelijk om de identiteit en onze waarden te borgen in toekomstige stedenbouwkundige ontwikkelingen. We onderscheiden de volgende typen gebieden:

- Hoogstedelijk (Woerden)
- Stedelijk gebied wonen-werken (Woerden)
- Stedelijk gebied (Woerden)
- Dorpen (Harmelen, Zegveld, Kamerik)
- Kernrandzones (alle kernen)
- Locaties in het buitengebied (in de polderlinten)

In ieder type gebied is maatwerk vereist qua woningdichtheden, hoogte, voorzieningen en bereikbaarheid. Specifiek voor kernrandzones en locaties in buitengebieden geven we een eerste richting in de volgende paragraaf. Voor hoogstedelijk gebied, stedelijk gebied en de dorpen wordt vervolgens per kern beschreven welke ontwikkelingsrichting we voor ogen hebben en via welke processen nadere keuzes dienen te worden uitgewerkt.

De kernrandzones en locaties in het buitengebied

Woningbouw in de kernrandzones

Op de visiekaart bij hoofdstuk 5 zijn kernrandzones weergegeven. Dit betreft een globale aanduiding. Kernrandzones zijn aangrenzend aan de kern. Het beleid in de kernrandzones is gericht op het realiseren van aantrekkelijke overgangsgebieden tussen dorp of stad en het omliggende landschap in het buitengebied. Daarmee wordt een kwaliteitsimpuls gegeven aan de ruimtelijke kwaliteit van deze gebieden. Het landschap is een belangrijke waarde voor onze gemeente omdat dit onderdeel is van onze identiteit en onze cultuurbeleving. In de kernrandzones wordt de relatie met het landschap beter benut. Er zijn mogelijkheden voor landschapsbeleving, wandelen en fietsen, natuur maar ook voor agrarische activiteiten en eventueel beperkte woningbouw (enkele vrije kavels). De behoefte aan vrije kavels (orde van grootte enkele per jaar) wordt in kaart gebracht en geprogrammeerd in een volgende woonvisie. De kernrandzone is als het ware een stepping stone naar het Groene Hart, die ook ruimte geeft aan (maatschappelijke) functies die geen plek kunnen vinden in de kern. Tegelijkertijd wordt verrommeling (door bijvoorbeeld bedrijvigheid die eerder thuishoort op een bedrijfsterrein) in kernrandzones tegengegaan. Per kernrandzone wordt nader uitgewerkt welke ontwikkelingen we mogelijk maken en hoe de ruimtelijke kwaliteit

kan worden verbeterd en het (beperkt) toevoegen van woningen hieraan kan bijdragen, zodat de relatie met het landschap verbeterd wordt. Zie ook tekstkader in hoofdstuk 5.

Woningbouwlocaties in het buitengebied

Bouwen buiten de kernen vraagt om passende randvoorwaarden waarbinnen nieuwbouw mogelijk is. Hierbij zijn algemene uitgangspunten van toepassing die op alle locaties van toepassing zijn en specifieke uitgangspunten, die per locatie nader bepaald worden. In het algemeen geldt dat het landschap door het project aan kwaliteit wint. Dus geen bebouwing ten koste van het landschap, maar juist meer landschapskwaliteit genereren, bijvoorbeeld door de vervanging van storende bebouwing, het voortborduren op het verkavelingspatroon en door het maken van aansprekende randen, overgangen, recreatieve ontsluiting, natuurkwaliteiten etc. Deze nieuwe, landschappelijke kwaliteit vormt de basis. Daarnaast zijn ook de volgende uitgangspunten van kracht:

- Inclusieve en gezonde leefomgeving
- Bouwen: drijvend, tenzij (minimale zettingsverschillen)
- Dorpse dichtheid en uitstraling (maximaal 15-25 won/ha), passend bij de plek en de identiteit van de kern
- Mix van doelgroepen
- Goede landschappelijke inpassing, aantrekkelijke overgang naar het buitengebied
- Het gebied is recreatief toegankelijk (ommetjes rond het dorp)
- Woningen hebben een kap, aan de rand van het buitengebied met lage goot
- Fiets/voet gaat voor auto, auto's zoveel mogelijk uit het straatbeeld
- Natuurinclusief bouwen
- Afweging duurzaamheidsaspecten op basis van "De Tienkamp" (TU-Delft) al dan niet in combinatie met het spinnenwebdiagram
- Woningbouwlocaties moeten afgewogen worden in het kader van de regionale programmering 'wonen en werken' of zullen anderszins moeten voldoen aan de mogelijkheden die het provinciaal, ruimtelijk beleid biedt.





Voorbeelduitwerking Stationsgebied Woerden


Woningbouwlocaties in Woerden tot 2040

In de stad is voldoende ruimte om aan de woningbehoefte te kunnen voldoen die tot 2040 geraamd is in de Woonvisie. Grote ontwikkelingen vinden de komende jaren plaats binnen 'De Poort van Woerden': een heel nieuw stadsdeel met een eigen sfeer en identiteit, ten zuiden van het spoor. Centraal in het gebied ligt het station Woerden, dat grenst aan de historische binnenstad. De Poort van Woerden biedt ruimte aan circa 4700 woningen met bijbehorende voorzieningen. Tot 2030 zullen hier de meeste woningen worden ontwikkeld. Met de huidige plancapaciteit kunnen wij tot 2040 voldoen aan de woningbehoefte binnen de gemeente en op beperkte schaal voor de regio.

Het gebied Poort van Woerden bestaat uit 3 deelgebieden:

- Snellerpoort: projectmatige hoogstedelijke gebiedsontwikkeling;
- Nieuw-Middelland: transformatie van een bedrijventerrein naar gemengd stedelijk woongebiedgebied;
- Stationsgebied: verbinden en verknopen van de deelgebieden waarbij wonen, werken, voorzieningen, OV, langzaam verkeer, wonen en werken samen komen.

Naast deze ontwikkeling zijn er elders in de stad en in de dorpen tal van initiatieven, van groot tot klein en in alle prijsklassen. Het grootste deel van het geplande aanbod voor de komende jaren bestaat uit gestapelde bouw in een stedelijke setting. De woningbehoefte zal echter ook uitgaan naar grondgebonden woningen in meer groene, woonmilieus en het goedkope en betaalbare segment. Ook willen we inspelen op de behoefte aan het exclusieve segment, bijvoorbeeld door vrije kavels. Deze woonmilieus spelen een rol in het binden van kapitaalkrachtige inwoners aan de stad, hetgeen belangrijk is voor de koopkracht en het voorzieningenniveau in de stad. Voor het realiseren van deze gewenste woonmilieus zullen, naast de locaties in de Poort van Woerden, aanvullende woningbouwlocaties gevonden moeten worden in de stad. De bedrijfsbebouwing langs de Hoge Rijndijk, kleine bedrijfslocaties in het Schilderskwartier en een deel van het bedrijventerrein Honthorst kunnen op termijn transformeren naar woongebied of gemengd woon-werkgebied. Dit zal pas na 2030 aan de orde zijn, waarbij we uiteraard oog hebben voor het toevoegen van vervangende werklocaties



elders. Het is van belang dat functiemenging/transformatie alleen mogelijk is als de bedrijvigheid ter plekke dat toelaat - mening van wonen met risicovolle of milieubelastende bedrijven is niet wenselijk. Nadere afweging is voor deze gebieden nodig in relatie met de behoefte aan werklocaties en de schuifruimte (zie paragraaf werken). Pas als bedrijven in het kader van de schuifruimte een nieuwe plek hebben ontstaat mogelijk ruimte voor woningbouw.

In het centrum van Woerden zien we kansen om de mogelijkheden om te wonen boven winkels te vergroten. Ook vanwege het verkleinen van het kernwinkelgebied geeft ruimte voor meer woningen in de binnenstad. Dit ondersteunt het verlevendigen van het centrumgebied.

Woningbouwlocaties in Harmelen tot 2040

Harmelen kent in 2021 8.339 inwoners en is daarmee een middelgroot dorp, gelegen op de oeverwal. Ook in de toekomst zal Harmelen haar karakteristiek van een middelgroot dorp behouden, maar om in te spelen op de demografische ontwikkelingen en de eigen woningbehoefte in Harmelen, is uitbreiding van de woningvoorraad nodig. Ook voor het behoud van voorzieningen is groei van het aantal inwoners nodig. Harmelen zal daarom beperkt gaan groeien. De woningbehoefte tot 2030 bedraagt 350 tot 500 woningen. Dit benodigde aantal komt voort uit de berekende woningbehoefte en deels uit een achterstand op de

realisatie van de benodigde woningbouw in voorgaande jaren. In de periode 2030 tot 2040 wordt een woningbehoefte van 270 woningen voorzien.

In Harmelen wordt er eerst op inbreidingslocaties gebouwd. Er zijn nog een aantal inbreidingslocaties waarvan de planontwikkeling loopt: Hof van Harmelen, de Willem-Alexanderlaan, de Raadhuislaan en Buitenhof. Inbreidingslocaties bieden echter onvoldoende ruimte voor de benodigde totale capaciteit. Daarom willen we één of meerdere locaties aanwijzen voor uitbreiding buiten de grenzen van de bestaande dorpskern.

Diverse locaties rondom de bestaande kern hebben potentie voor woningbouwontwikkeling. Het gaat om de gebieden Haanwijk en Harmelen Noord en Harmelen Zuid. Ook het huidige glastuinbouwgebied Harmelerwaard is een gebied met woningbouwpotentie. Voor alle locaties geldt dat er nader onderzoek en afweging nodig is om tot een locatiekeuze te komen. Hierbij gaat het om factoren zoals landschappelijke en cultuurhistorische waarden, bereikbaarheid, bodemgesteldheid, draagvlak bij inwoners en inpassing bij bestaande stedelijke gebieden.

Haanwijk is kansrijk omdat in de huidige provinciale Omgevingsvisie hier reeds voorzien is in een woningbouwopgave van circa 90 woningen. Door deze locatie te verruimen in een aantal fasen, kan een deel van de woningbe-

hoeft van Harmelen hier opgelost worden in een dorpsedichtheid van maximaal 25 woningen per hectare. Belangrijk aandachtspunt voor deze locatie is bodemdaling.

Het gebied ten noorden van Harmelen biedt mogelijkheden voor het toevoegen van woningbouw in combinatie met natuur en recreatie. Dit vergroot ook draagvlak voor een nieuwe treinstation in de toekomst. Een nieuw treinstation zou een grote impuls betekenen voor heel Harmelen voor de aansluiting op het openbaar vervoernetwerk.

In Harmelen Zuid is het denkbaar om woningen toe te voegen in combinatie met opwekking van zonne-energie, groen en een geluidsvoorziening langs de A12.

Er wordt onderzoek gedaan naar alternatieve gebruiksfuncties voor het kassengebied de Harmelerwaard. De economische toekomst van de glastuinbouw staat hier onder druk. Het gebied, ingeklemd tussen de westkant van Utrecht en de oostkant van Harmelen, biedt diverse mogelijkheden om doelen in deze Omgevingsvisie te realiseren, op het gebied van wonen, maar ook op het gebied van werken, landschap en recreatie. Een zorgvuldige afweging voor de toekomstige mogelijkheden in dit gebied is daarom van groot belang. In het participatieproces voor deze Omgevingsvisie kwam in een eerste peiling naar vo-

ren dat inwoners kansen zien voor landschap en recreatie, maar ook andere functies als wonen en werken niet op voorhand uitsluiten.

Nadere afweging woningbouwlocaties

Bij concrete locatieontwikkeling is nadere afweging van de geschiktheid van de locaties nodig vanwege meervoudige belangenafweging op onder meer het gebied van water, bodemgesteldheid, milieu, natuur, landschap en cultuurhistorie, veiligheid, bereikbaarheid, infrastructuur en belangen van bedrijvigheid, landbouw en bestaande woongebieden. Voor alle gebieden geldt dat nader onderzoek en afweging wordt uitgevoerd met betrokken partijen, provincie en in samenspraak met alle belanghebbenden in Harmelen. De opmerkingen en suggesties die participanten hebben gemaakt in het participatieproces voor deze Omgevingsvisie zullen hier ook bij worden betrokken. De opbrengst is vastgelegd in het participatieverslag dat als bijlage bij deze visie is opgenomen.

De locatieonderzoeken en afweging vinden plaats in de periode 2021 tot uiterlijk 2023. Resultaten zullen worden vastgelegd in een gebiedsprogramma. De ruimtelijke afwegingskaders in deze gebiedsprogramma's worden vastgesteld door de gemeente en vormen dan een uitwerking van deze Omgevingsvisie.



Woningbouwlocaties in Zegveld tot 2040

Zegveld blijft een kleinschalig agrarisch georiënteerd dorp in het veenweidegebied. De ontwikkelingen die plaatsvinden zijn gericht op de eigen kern en kleinschalig van karakter. We streven naar het in stand houden van het huidige voorzieningenniveau. Er wordt ruimte geboden aan woningbouw voor verschillende doelgroepen aan de randen van het dorp om de eigen groei op te kunnen vangen.

Tot 2030 heeft Zegveld een woningbehoefte van 100 woningen, tot 2040 komt er een behoefte van 80 woningen bij. Inmiddels zijn 65 woningen (afgerond, zie tabel) daarvan deels opgeleverd en deels in ontwikkeling op de locaties Weidz (38 woningen, oplevering eind 2021) en De Pionier (24 woningen voor senioren).

Voor de overige woningen is een locatie buiten de huidige rode contour nodig. Diverse locaties rondom de bestaande kern hebben potentie voor woningbouwontwikkeling. Eén locatie met potentie voor circa 55 woningen ligt aan de zuidzijde van de bestaande kern. Ook als deze locatie tot ontwikkeling komt, zijn er andere locatie(s) nodig om aan

de woningbehoefte te kunnen voldoen. Volgens de huidige prognose dienen er tot 2040 nog locaties gevonden worden voor 115 woningen.

Om aan te sluiten op het bestaande dorps karakter van Zegveld wordt er gedacht aan ontwikkelingen in een lage dichtheid van circa 20 woningen per hectare. Door middel van de nieuwbouw kan het aanzien op Zegveld vanaf het buitengebied worden verbeterd en een meer 'dorps' karakter worden verkregen, dus kleinschalig en gevarieerd.

Bij deze ontwikkelingen moet rekening worden gehouden met bodemdaling, een wateropgave en zettingsvrij bouwen.

De toegankelijkheid van het buitengebied rondom Zegveld is beperkt, evenals de mogelijkheden om vanuit het dorp een ommetje te maken. Door rond het dorp een kernrandzone aan te wijzen, wordt ruimte geboden voor recreatieve functies, voetpaden en natuur en kan het aanzicht van het dorp vanuit het buitengebied verbeterd worden.





In de kernrandzone kan mogelijk ook een specifiek deel van de woonbehoefte van de kern na 2030 worden opgevangen. Het gaat hierbij om enkele woningen, passend bij de doelstelling van de kernrandzone.

Nadere afweging woningbouwlocaties

Bij concrete locatieontwikkeling is een nadere afweging van de geschiktheid van de locaties nodig vanwege meer- of minderbelangenafweging op onder meer het gebied van water, bodemgesteldheid, milieu, natuur, landschap en cultuurhistorie, veiligheid, bereikbaarheid, infrastructuur en belangen van bedrijvigheid, landbouw en bestaande woongebieden. Voor alle gebieden geldt dat nader onderzoek en afweging wordt uitgevoerd met betrokken partijen, provincie en in samenspraak met alle belanghebbenden in Zegveld. De opmerkingen en suggesties die participanten hebben gemaakt in het participatieproces voor deze Omgevingsvisie zullen hier ook bij worden betrokken. De opbrengst is vastgelegd in het participatieverslag dat als bijlage bij deze visie is opgenomen.

De locatieonderzoeken en afweging vinden plaats in de periode 2021 tot uiterlijk 2023. Resultaten zullen worden vastgelegd in een gebiedsprogramma. De ruimtelijke afwegingskaders in deze gebiedsprogramma's worden vastgesteld door de gemeente en vormen dan een uitwerking van deze Omgevingsvisie.

Woningbouwlocaties in Kamerik en Kanis tot 2040

De ontwikkelingen in Kamerik en Kanis de komende jaren zullen gericht zijn op de eigen bevolkingsgroei/huishoudensgroei van de kernen. In Kamerik is een behoefte van 150 woningen tot 2030 plus 120 tot 2040. Daarvan zijn er nu 50 in ontwikkeling op de scholenlocaties in Kamerik. In de resterende behoefte wordt voorzien door uitbreiding aan de rand van het dorp.

Tot 2040 moeten er locaties gevonden worden voor 120 woningen. Het gaat hierbij om ontwikkelingen in een lage en dorpse dichtheid van circa 20 woningen per hectare. Net als in Zegveld dient bij deze ontwikkelingen rekening gehouden te worden met bodemdaling, een wateropgave en zettingsvrij bouwen.

Diverse locaties rondom de bestaande kern van Kamerik hebben potentie voor woningbouwontwikkeling. Zie de kaart Wonen op pagina 56 met deze gebieden. Het gaat om de noordoosthoek locatie Noordoost 3, die buiten de rode contour ligt en die ook aansluit op de meest recente uitbreidingen van het dorp. Deze locatie biedt ruimte aan circa 60 woningen. Daarnaast biedt de oostzijde buiten Kamerik potentie voor uitbreiding van de woningvoorraad. Tenslotte kan er onderzocht worden of het verplaatsen van de sportvelden, of het verplaatsen van een deel van het bedrijventerrein in het zuiden van Kamerik, nieuwe

mogelijkheden biedt voor woningbouw en verbetering van de ruimtelijke kwaliteit aan de rand van het dorp.

In Kanis lijkt vooral de noordkant geschikt voor (beperkte) woningbouw. Het gaat hier nadrukkelijk om beperkte aantallen.

Nadere afweging woningbouwlocaties

Bij concrete locatieontwikkeling is nadere afweging van de geschiktheid van de locaties nodig vanwege meervoudige belangenafweging op onder meer het gebied van water, bodemgesteldheid, milieu, natuur, landschap en cultuurhistorie, veiligheid, bereikbaarheid, infrastructuur en belangen van bedrijvigheid, landbouw en bestaande woongebieden. Voor alle gebieden geldt dat nader onderzoek en afweging worden uitgevoerd met betrokken partijen, provincie en in samenspraak met alle belanghebbenden in Kamerik en Kanis.

Gezonde, veilige, duurzame en sociaal-inclusieve woonomgeving

De kwaliteit van de leefomgeving in onze gemeente is hoogwaardig. Dit willen we continueren en in de toekomst waar nodig verbeteren. We streven naar een goede balans tussen levendigheid en bedrijvigheid enerzijds en milieubescherpende maatregelen voor het beschermen en verbeteren van de gezondheid van inwoners anderzijds. Denk aan een betere lucht-, bodem- en waterkwaliteit, het voorkomen van geluidsoverlast, wateroverlast, hittestress en het verbeteren van de (verkeers)veiligheid. Ook voldoende natuur, groen en biodiversiteit in de stedelijke gebieden zijn belangrijke factoren voor een gezonde leefomgeving. Daarnaast streven we naar een inclusieve samenleving met veel ruimte voor ontmoeten, zorg en diversiteit. In Nieuw-Middelland bevindt zich de locatie van het St. Antonius ziekenhuis. Het behouden van goede zorg in Woerden is een belangrijk onderwerp in het maatschappelijke debat. Bij de uitvoering van de Structuurvisie Nieuw-Middelland wordt dit vraagstuk nader uitgewerkt en afgewogen.

Een andere landelijke trend waar we in onze nieuwe woonbuurten op willen inspelen is de mobiliteitstransitie. Dat betekent inzetten op langzaam verkeer, stimuleren van deelmobiliteit en het bieden van alternatieven voor

de auto (zie verder de paragraaf Mobiliteit). Niet de auto, maar de (bewegende) mens staat centraal. Een prettige, veilige en gezonde openbare ruimte stimuleert mensen om naar buiten te gaan om te bewegen, te spelen en te ontmoeten, en stimuleert daarmee een gezonde levensstijl en een inclusieve samenleving.

Het ontwikkelen van klimaat-adaptieve woningen en woonomgeving door vergroening en door schone energie en warmte.

Om de leefkwaliteit te borgen in de toekomst dienen de bestaande en nieuwe woonbuurten voortdurend aangepast te worden aan actuele ontwikkelingen die spelen in onze samenleving. Denk aan demografische veranderingen zoals vergrijzing en huishoudensverdunding, maar ook aan de trend van meer thuiswerken en aan klimaatverandering, met alle gevolgen van dien. Het klimaatadaptief maken van de leefomgeving doen we door de openbare ruimte te vergroenen, maar ook door bewoners te stimuleren om op hun eigen terrein maatregelen te nemen. Groen zorgt voor opvang van regenwater, het tegengaan van hittestress en meer biodiversiteit, maar natuurlijk ook voor meer verblijfskwaliteit in de openbare ruimte. Ook natuurinclusief bouwen is een wenselijke ontwikkeling. We moeten echter steeds per situatie in redelijkheid naar deze eisen kijken. Zie verder paragraaf klimaat.

Duurzame gebiedsontwikkeling

Binnen de gemeente Woerden hanteren we bij nieuwbouwprojecten de leidraad "De Tienkamp" (TU-Delft). Hierbij worden diverse duurzaamheidsthema's ten opzichte van elkaar afgewogen, om een zo optimaal mogelijk resultaat te behalen voor het totaal. Het gaat hierbij om thema's als water, groen, gezondheid, identiteit, milieu, energie en economische en sociale vitaliteit. Afhankelijk van de locatie of de opgaves scoren bepaalde duurzaamheidsthema's hoger dan andere. Maatwerk en synergie zijn hierbij sleutelwoorden.

Gezondheid

Gezondheid is een breed thema. Het gaat om zowel een gezond binnenklimaat als een gezond buitenklimaat. Daarbij spelen milieuthema's als luchtkwaliteit, geluid en bodem- en waterkwaliteit en omgevingsveiligheid een belangrijke rol. Maar gezondheid gaat ook over sociale aspecten, zoals inclusie en een gezonde levensstijl. Denk hierbij bijvoorbeeld aan voldoende bewegen, gezonde voeding, ruimte voor ontmoeting en spelen en ruimte voor natuur. Het gaat kortom om een aantrekkelijke openbare ruimte waar mens en dier veilig en prettig kunnen verblijven.

Omdat de gemeente zorgdraagt voor het beheer en onderhoud van openbare ruimte, cq regels stelt voor het gebruik en de inrichting, kan de gemeente invloed uitoefenen in gebiedsontwikkelingen of bij reconstructies van bestaande openbare ruimte. Bij meer hoogstedelijke woonmilieus in de spoorzone is het van belang om extra aandacht te hebben voor een kwalitatief hoogwaardige woonomgeving, omdat de openbare ruimte hier schaars is en voor meerdere doelen gebruikt wordt. Het gaat daarbij bijvoorbeeld over verblijfskwaliteit, externe veiligheid, mogelijkheden tot ontmoeten, inzet op fietsen en wandelen, diversiteit aan voorzieningen/functies, aantrekkelijk gebruiksgroen, voldoende schaduw tegen hittestress etc. Maar ook voor meer kleinschalige locaties op projecten is veel winst te behalen op het gebied van gezondheid.

In de woningbouw en het binnenklimaat spelen milieuthema's uiteraard ook een grote rol. Ook op geluidbelaste locaties dienen (nieuwe) woningen een geluidsluwe zijde te hebben, waar zich ook de buitenruimte bevindt. Ook dient er aandacht te zijn voor natuurinclusief bouwen, bijvoorbeeld met geïntegreerde nestgelegenheden voor vogels, vleermuizen en insecten.

De exacte (combinatie van) maatregelen op het gebied van duurzaamheid, gezondheid en veiligheid worden per project nader bepaald, aansluitend op de locatie, de opgave of de doelstelling van het project. Dat kan worden gedaan met de 'spinnenwebmethode' of de methode "Doe de Tienkamp" (TU Delft). Met dergelijke methodes wordt een weging gemaakt tussen de verschillende belangen die een relatie hebben tot een gezonde, duurzame en veilige leefomgeving. Door in een vroeg stadium in het project (woningbouw of openbare ruimte) alle relevante duurzaamheidsaspecten, waaronder gezondheid, tegen elkaar af te wegen kan een maximaal resultaat behaald worden, waarbij recht gedaan wordt aan alle wensen en eisen.



Werken: Voldoende, vitaal en op de juiste plek

Een sterke lokale economie is belangrijk voor het creëren van voldoende werkgelegenheid, het op peil houden van het voorzieningenniveau en het ondersteunen van het verenigingsleven en gemeenschapsactiviteiten. In hoofdstuk 2 is al aangegeven dat de gemeente Woerden, dankzij haar gunstige ligging en goede bereikbaarheid, een interessante vestigingsplaats is voor bedrijven. Deze goede uitgangspunten vertalen zich in een sterke lokale economie, waaraan wij onder andere onze lokale werkgelegenheid en regionale centrumpositie te danken hebben. Het is van belang om deze voorspoed te koesteren en tijdig in te spelen op relevante economische trends en ontwikkelingen. Wij richten ons daarbij niet op het aantrekken van nieuwe bedrijvigheid, maar op het faciliteren en stimuleren van het reeds gevestigde lokale bedrijfsleven.

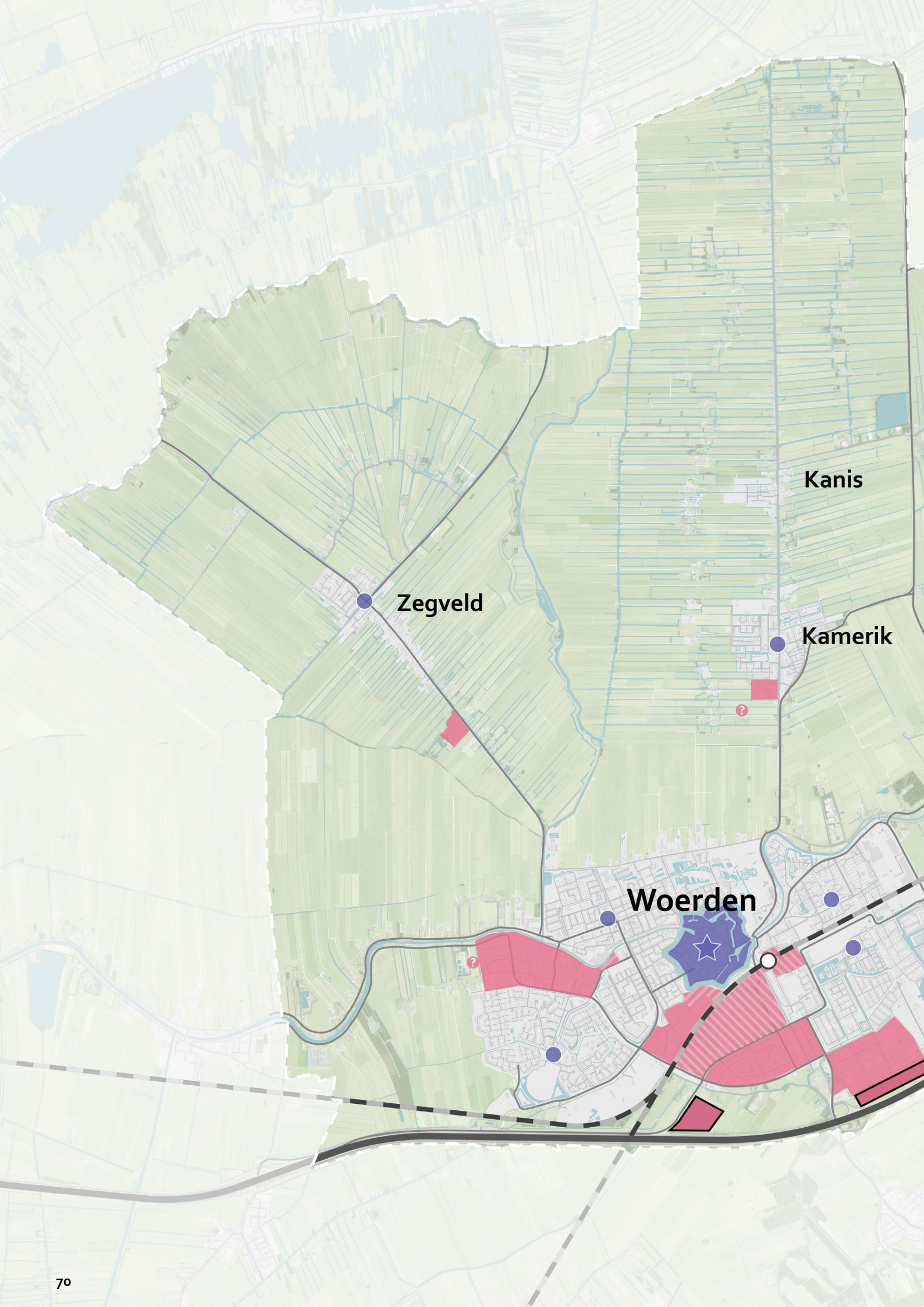
In de komende tien tot twintig jaar komen er verschillende opgaven op ons af. In de eerste plaats zorgt de groei van het lokale bedrijfsleven al jarenlang voor druk op onze bedrijventerreinen. Het faciliteren van deze groei staat op gespannen voet met de wens om het bijzondere landschap van het Groene Hart te behouden. Wij zijn daarom tot nu toe spaarzaam omgegaan met uitbreidingslocaties. Het vitaal houden van bestaande bedrijventerreinen is in onze ogen minstens net zo belangrijk als de realisatie van nieuwe werklocaties. Desalniettemin zullen wij op zoek moeten gaan naar oplossingen om de economische groei te faciliteren. Wij willen namelijk dat het aanbod aan lokale werkgelegenheid meegroeit met de groei van de lokale beroepsbevolking. Wonen en werken organiseren wij, vanuit vitaliteits- en mobiliteitsoverwegingen, bij



voorkeur in elkaars nabijheid. Op de korte termijn bieden de schuifruimtelocaties uitkomst. Op langere termijn, na 2030, zal verdere groei van ons lokale bedrijfsleven wederom leiden tot een ruimtebehoefte waarvoor een oplossing moet komen.

Naast de bedrijventerreinen vraagt het voorzieningenniveau in onze gemeente aandacht. De gemeente Woerden kent van oudsher een relatief hoog voorzieningenniveau. Dit goede voorzieningenniveau is mede te danken aan een regionale centrumfunctie van de stad Woerden. Ons consumptiegedrag verandert steeds sneller. Internet is hierop van invloed. Dit zet het huidige voorzieningenniveau onder druk. De detailhandel ondervindt forse concurren-

tie van internetwinkels. Een ontwikkeling die al langer gaande is, maar door de coronacrisis wordt versterkt. De consument besteedt minder aan winkeluitgaven, zowel fysiek als online. Daarnaast hebben de horeca en culturele instellingen de afgelopen anderhalf jaar te maken met flinke omzetverliezen. Het is, mede door steunmaatregelen, onduidelijk welke effecten de coronacrisis op de lange termijn heeft. Wel is helder dat de detailhandel de komende jaren voor een grote opgave staat. Via een helder beleid, inzet van middelen en instrumentarium én het stimuleren van samenwerking, proberen wij het voorzieningenniveau op peil te houden. Voorbeelden van hoe wij dit doen zijn de actualisatie van de Detailhandelsstructuurvisie en het uitvoeren van de Pilot Vitale Binnenstad. In de komende jaren is onze inzet op dit gebied onverminderd nodig.



Zegveld









Kanis

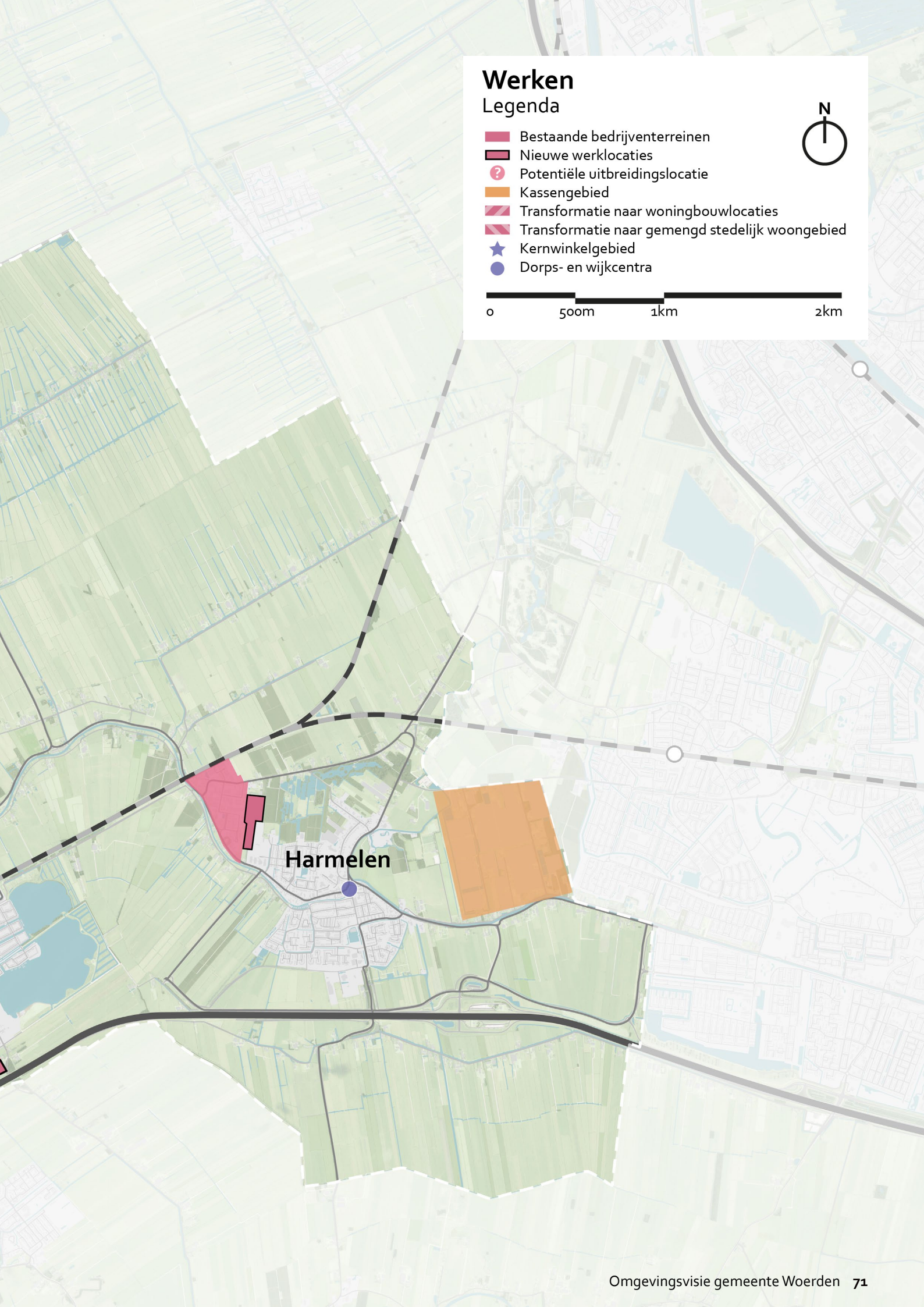
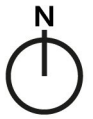
Kamerik

Woerden

Werken

Legenda

-  Bestaande bedrijventerreinen
-  Nieuwe werklocaties
-  Potentiële uitbreidingslocatie
-  Kassengebied
-  Transformatie naar woningbouwlocaties
-  Transformatie naar gemengd stedelijk woongebied
-  Kernwinkelgebied
-  Dorps- en wijkcentra



Harmelen

Deze Omgevingsvisie vormt het kader waarbinnen deze beleidsontwikkelingen en activiteiten worden uitgevoerd.

Ten slotte geldt voor alle ruimtelijke initiatieven op economisch gebied, dat wij rekening houden met eisen op het gebied van duurzaamheid, vergroening en klimaatadaptatie. Hogere overheidslagen, zoals het Rijk en de provincie, stellen deze eisen aan ons. Daarnaast vinden wij het zelf belangrijk om op dit gebied toekomstbestendig te handelen. Door efficiënt met ons ruimtegebruik om te gaan, willen wij het ruimtebeslag op ons groene buitengebied beperken. Daarnaast vinden wij het belangrijk om voldoende ruimte te geven aan groen en water in de openbare ruimte van werklocaties, ter verbetering van de ruimtelijke kwaliteit en klimaatadaptatie. Aangezien de inpassing altijd maatwerk betreft, bekijken we per locatie hoe wij hiermee omgaan.

Doelstellingen

In het licht van bovenstaande opgaven formuleren wij voor onszelf de volgende doelstellingen:

1. Koester bestaande werklocaties: herstructureren en intensiveren van bedrijventerreinen.

2. Ruimte voor lokale economische groei: op zoek naar nieuwe bedrijventerreinen.
3. Een vitale binnenstad: creëer dé ontmoetingsplek van Woerden met een optimale ontwikkeling van het voorzieningenniveau.
4. Behoud goede voorzieningen voor levendige wijken en toekomstbestendige dorpskernen.

Hoe gaan we deze doelen behalen?

Koester bestaande werklocaties: herstructureren en intensiveren van bedrijventerreinen

Onze bedrijventerreinen leveren een belangrijke bijdrage aan de lokale werkgelegenheid. Zo'n 40 tot 50 procent van de lokale werkgelegenheid komt van de bedrijventerreinen. Het vitaal houden van deze werklocaties is een belangrijke opgave. In de afgelopen jaren hebben wij hiervoor de eerste stappen gezet. Er is een gemeentebreed herstructureringsprogramma opgesteld. Bedrijventerrein Nijverheidsbuurt in Zegveld is gerevitaliseerd en we blijven in gesprek met betrokken ondernemers en partijen voor verdere verbeteringen. Voor de bedrijventerreinen Nijverheidsweg in Kamerik en Barwoutswaarder in Woerden worden revitaliserings- en herstructureringsplannen ge-





maakt, die naar verwachting in 2023 gereed zijn. Dankzij de schuifruimte hebben wij nu een instrument in handen om bedrijven tot verplaatsing te verleiden en ruimte te creëren op bestaande bedrijventerreinen. De vrijgekomen ruimte kan voor de realisatie van de revitaliserings- en herstructureringsplannen worden benut. De komende jaren is het herstructureren van bedrijventerreinen een speerpunt in ons beleid.

De Provincie Utrecht zet in haar beleid in op het intensiveren van bedrijventerreinen. Intensiveren betekent in dit geval het verhogen van het aantal arbeidsplekken per hectare. Wij staan achter dit streven, maar weten ook dat dit geen gemakkelijke opgave is. Bedrijfsgebouwen moeten vaak de hoogte in om dit voor elkaar te krijgen. Voor bedrijven zijn dit complexe ingrepen en kostbare verbouwingen. Soms is het zelfs helemaal niet mogelijk. Wij staan er echter voor open om samen met de provincie te onderzoeken wat er op dit gebied mogelijk is. Bedrijventerrein Barwoutswaarder zien wij als een geschikte onderzoekslocatie, omdat wij daar voor de herstructurering al met de provincie samenwerken. Daarnaast biedt de herstructurering van het bedrijventerrein mogelijk aanknopingspunten voor de intensiveringsopgave.

Ruimte voor lokale economische groei: op zoek naar nieuwe bedrijventerreinen

Door het aanwijzen van de schuifruimtelocaties, De Putkop en de Burgemeester van Zwietenweg, voor nadere

uitwerking in ruimtelijke plannen en de ontwikkeling van de Voortuin wordt in de komende jaren naar verwachting 13 hectare netto bedrijventerrein aan onze gemeente toegevoegd. Voor de periode tot aan 2030 achten wij dit voldoende om te voorzien in de marktbehoefte, zoals de onderzoeken uitgevoerd in het kader van de schuifruimte uitwijzen.

Na 2030 verwachten wij nieuwe uitbreidingslocaties nodig te hebben om de lokale economische groei te kunnen faciliteren en bedrijvigheid op potentiële transformatielocaties (zie paragraaf wonen), een alternatieve plek binnen onze gemeentegrenzen te kunnen bieden. Wij streven ernaar om kleinschalige clusters van bedrijvigheid en solitaire bedrijven in woongebieden te verplaatsen naar onze bedrijventerreinen. Dit zorgt los van de lokale economische groei echter wel voor een additionele ruimtebehoefte aan werklocaties. Wij denken ongeveer 20 hectare aan additioneel bedrijventerrein nodig te hebben, maar brengen deze opgave voor de periode 2030 tot 2040 nog nader in beeld. Dit doen we in samenwerking met het lokale bedrijfsleven. In 2022 zijn de uitkomsten van deze studie bekend. Op basis van deze uitkomsten gaan wij op zoek naar nieuwe uitbreidingslocaties in de gemeente Woerden voor na 2030. Voor zowel Kamerik als het westen van Woerden hebben we al twee potentiële uitbreidingslocaties op het oog, zie kaart pagina 70/71.



Los van de lokale behoefte wordt in U10-verband een bovenlokale behoefte aan regionale bedrijventerreinen gesignaleerd. Deze regionale bedrijventerreinen moeten zich dan richten op relatief grootschalige bedrijven, die niet langer op lokale bedrijventerreinen passen. Denk hierbij bijvoorbeeld aan grootschalige distributiecentra. Vanaf 2022, in de nieuwe bestuursperiode, onderzoeken wij in samenwerking met de U10 regio (Utrecht-west en de Lopikerwaard-gemeenten) en het bedrijfsleven welke rol deze regionale bedrijventerreinen precies kunnen spelen, welke locaties (in de zones langs A2 en A12) daarvoor de meest geschikte zijn en welk draagvlak daarvoor in de samenleving aanwezig is.

Een vitale binnenstad: creëer dé ontmoetingsplek van Woerden met een optimale ontwikkeling van het voorzieningenniveau

De binnenstad van Woerden vormt het hart van onze gemeente. Als dé ontmoetingsplek vormt het een belangrijke drager van voorzieningen. Om de binnenstad vitaal te houden is een compacter winkelgebied met minder winkels noodzakelijk. Wel zien wij nog ruimte voor uitbreiding van een supermarkt. Dat versterkt de boodschappenfunctie en trekt mensen naar de binnenstad. Ook zien we ruimte voor de bredere en hybride functie van 'werken' zoals kleine kantoren met een publieksfunctie, die nieuwe

dynamiek geven. Daarnaast zien wij kansen om meer ruimte te bieden aan wonen in de binnenstad. Wonen verlevendigt de binnenstad en vergroot het draagvlak voor voorzieningen.

We zetten in op een goed bereikbare binnenstad. Verbetering van de verblijfskwaliteit blijft speerpunt, met een autoluwe binnenstad als uitgangspunt. Een opgave is het weren van doorgaand verkeer van de centrumring.

Naast detailhandel is de binnenstad ook een plek voor kunst, cultuur en horeca. Kunst en cultuur bieden levendigheid en geven plekken uitstraling. Kunst en cultuur zijn een reden om een binnenstad te bezoeken, om er te wonen of te verblijven. Hetzelfde geldt voor de horeca. Een veelzijdig horeca-aanbod versterkt de woon-, werken en vrijetijdsbestemming en draagt zo bij aan de economische en maatschappelijke betekenis, naamsbekendheid en het sterke imago van de binnenstad. Kaders hiervoor zijn opgenomen in het Horecabeleidskader. De interactie tussen functies als horeca, detailhandel en cultuur maken de binnenstad tot dé ontmoetingsplek van Woerden.

In het kader van de pilot 'Vitale binnenstad' hebben wij oog voor al deze functies en hun belang voor de binnenstad als ontmoetingsplek. Daarbij staat het begrip

'huiskamer van Woerden' centraal. Wij onderzoeken in de pilot de positionering van de binnenstad op de korte en middellange termijn. Onze visie richt zich op detailhandel in de breedte en specifiek op de detailhandel in het kernwinkelgebied en haar randzones. Ook heeft de pilot oog voor de sociale meerwaarde van de binnenstad voor de samenleving. Kunst, cultuur en horeca vormen belangrijke componenten in deze sociale meerwaarde. Door ons te richten op de sociale meerwaarde van de binnenstad willen wij onze inwoners nog sterker verbinden aan de stad, waardoor er structureel meer reuring ontstaat. Dat versterkt onze regiofunctie en de aantrekkingskracht op toeristen.

De aantrekkelijkheid van de binnenstad is nauw verbonden met de ruimtelijke kwaliteit en belevingswaarde van het centrum. Voor een vitale binnenstad is het belangrijk deze kwaliteit vast te leggen en te versterken. Het Beeldkwaliteitsplan binnenstad geeft kaders mee met betrekking tot het verbeteren van de ruimtelijke kwaliteit, zodat het centrum van Woerden een aantrekkelijk woon-, werk- en verblijfsgebied kan blijven in de toekomst.

Naast de activiteiten in de binnenstad kan het versterken van de verbinding en relatie tussen de binnenstad en het stationsgebied, of breder gezien De Poort van Woerden, positieve effecten hebben op de binnenstad. Het stationsgebied moet gaan fungeren als rode loper richting de binnenstad. In het stationsgebied zelf wordt daarvoor ruimte gecreëerd voor functies die levendigheid geven aan het gebied en complementair, niet concurrerend, zijn aan de binnenstad. Daarnaast zorgt de ontwikkeling van het stationsgebied voor een logische en herkenbare verbinding van het station naar de binnenstad en een betere verbinding met Nieuw-Middelland, het gemengd woon-werkgebied. Het ontwikkelen van de Wagenstraat vormt een belangrijke voorwaarde om de verbinding van binnenstad en stationsgebied te versterken.

Goede voorzieningen voor levendige wijken en toekomstbestendige dorpskernen

Naast de binnenstad hebben wij oog voor de winkelcentra in de wijken. Deze centra hebben een rol voor de dagelijkse voorzieningen van inwoners. De spreiding van wijkwinkelcentra voldoet op dit moment aan de behoefte. In de toekomst is bij een forse toename van inwoneraantallen in Nieuw-Middelland meer ruimte nodig in deze wijk voor functies gericht op de dagelijkse voorzieningen om bij te dragen aan de levendigheid. Vooralsnog is dit echter niet aan de orde. De supermarkten hebben als publiekstrekker een bepalende rol in het succes van de wijkwinkelcentra. In het winkelcentrum Snel en Polanen is ruimte voor een tweede supermarkt. In de overige wijkwinkelcentra is dit niet aan de orde. Wij bieden geen ruimte aan nieuwe solitaire supermarkten en willen de huidige solitaire supermarkten bij voorkeur naar bestaande winkelcentra verplaatsen. Enkel de solitaire supermarkt in het Staatsliedenkwartier willen wij graag behouden als voorziening voor de oudere inwoners van de wijk.

In Harmelen ligt het accent op versterken van de samenwerking tussen winkeliers en vastgoedeigenaren. Hierdoor ontstaat meer samenhang in de aangeboden activiteiten. Dit versterkt de vitaliteit van het Harmelense winkelgebied.

In Kamerik en Zegveld richten wij ons op het behoud van het huidige voorzieningenaanbod. De aanwezigheid van een supermarkt is in deze kernen cruciaal voor het op peil houden van het voorzieningenniveau. Wij hanteren een flexibel en faciliterend beleid voor het behoud van de supermarkten in deze kernen en streven naar een bundeling van commerciële en maatschappelijke voorzieningen in de nabijheid van dezelfde locatie. Dit draagt ook bij aan een vitale arbeidsmarkt en vitale werklocaties in de kernen.



Mobiliteit: bereikbaarheid en leefbaarheid

Bereikbaarheid is een belangrijke kernwaarde van de gemeente Woerden, evenals haar centrale ligging, zoals beschreven in hoofdstuk 4 en 5. Het wordt echter steeds drukker op de wegen, met name in het autoverkeer, en er ontstaan steeds meer files en opstoppingen binnen de bebouwde kom. De ligging aan de A12 biedt veel economische kansen, maar brengt ook het risico met zich mee dat de Woerdense wegen steeds meer dichtslibben. De komende twee decennia moet er in de regio plek worden gevonden voor ruim 80 duizend arbeidsplaatsen en 104 tot 125 duizend woningen. Deze opgave gaat vanzelfsprekend gepaard met een groei van mobiliteit. De verwachting is dat de A12 in 2030 tegen de maximale capaciteit aan loopt, maar het vergroten van de capaciteit

lijkt niet haalbaar en daarmee niet de oplossing. Vanuit het Mirt-onderzoek voor de regio Utrecht is gesteld dat generieke maatregelen nodig zijn naast investeringen (weg, ov en fiets) om het mobiliteitssysteem draaiend te houden. Deze autonome ontwikkelingen gaan ook zijn weerslag hebben in Woerden, waardoor we nu al de auto een minder prominente plaats in onze ontwikkelingen moeten laten innemen. Wanneer we dat niet doen en de auto blijven faciliteren, kan het Woerdense wegennet de groei van de automobilititeit niet langer aan of alleen tegen hoge investeringen.

Het autoverkeer in en door de stad brengt ook gezondheidsrisico's met zich mee. De uitstoot van fijnstof, het

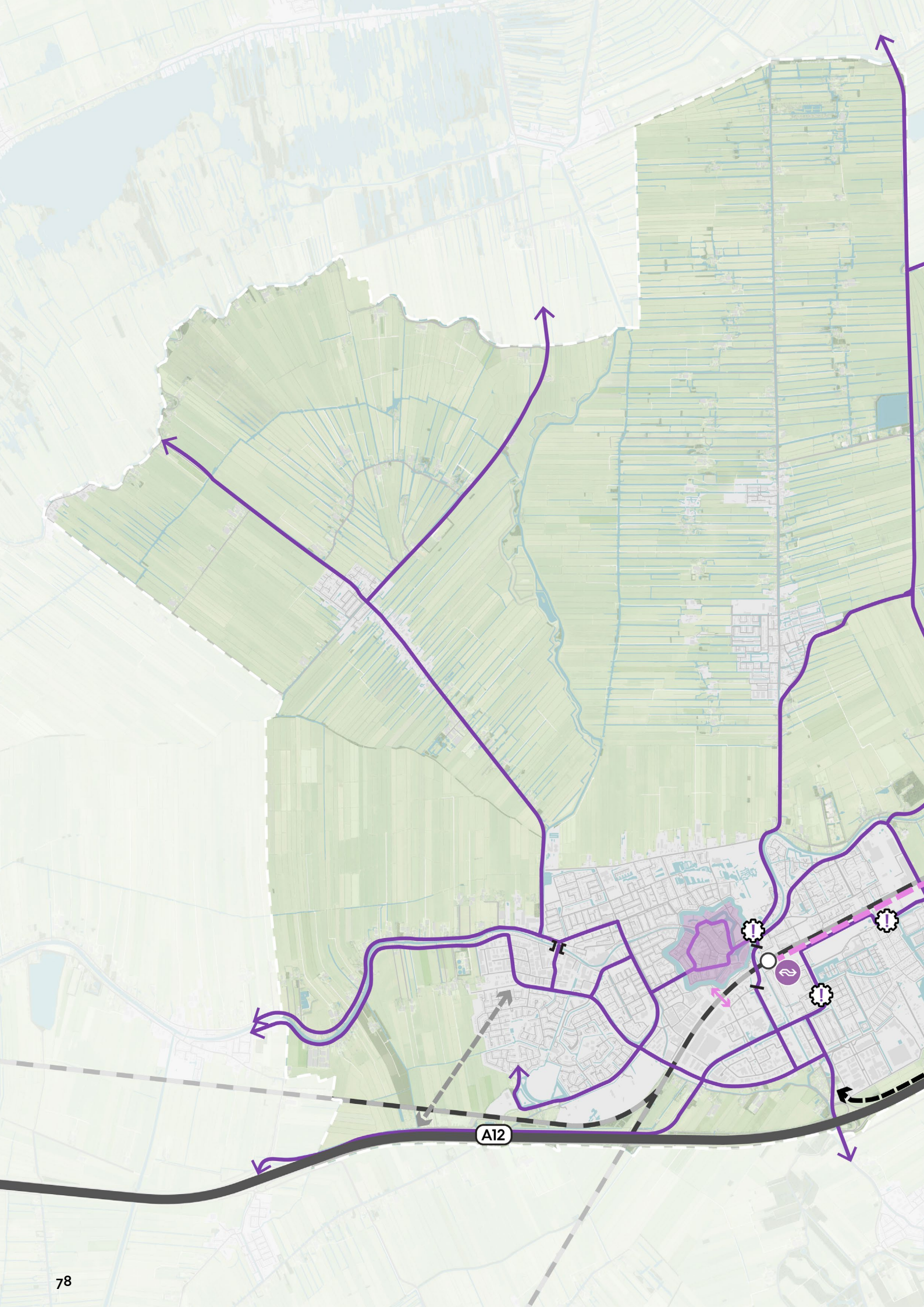


geluid en de risico's op verkeersongevallen verminderen de leefkwaliteit in onze gemeente. De auto neemt veel ruimte in de stad en op de straat in, waardoor er minder ruimte is voor groen en ontmoeten. De ruimte die de auto inneemt, gaat ook ten koste van veilige en comfortabele wandel- en fietsroutes. Dat willen we veranderen.

Doelstellingen

De kerndoelstelling op het gebied van mobiliteit is om Woerden leefbaar, veilig en bereikbaar te houden. Mobiliteit gaat dus niet alleen over de bereikbaarheid van de kernen en het landschap voor alle soorten verkeer, maar ook over het verbeteren van de kwaliteit van de leefomgeving. Dit willen we op drie manieren bereiken:



- Het stimuleren van gebruik van de fiets en van wandelen;
- Het realiseren van een autoluwe binnenstad en woonwijken, door verkeer via een oostelijke randweg buiten de stad te geleiden;
- Het stimuleren en faciliteren van de mobiliteitstransitie, specifiek door openbaar vervoer, deelmobiliteit, nieuwe vormen van mobiliteit en elektrificatie van vervoersmiddelen te faciliteren.

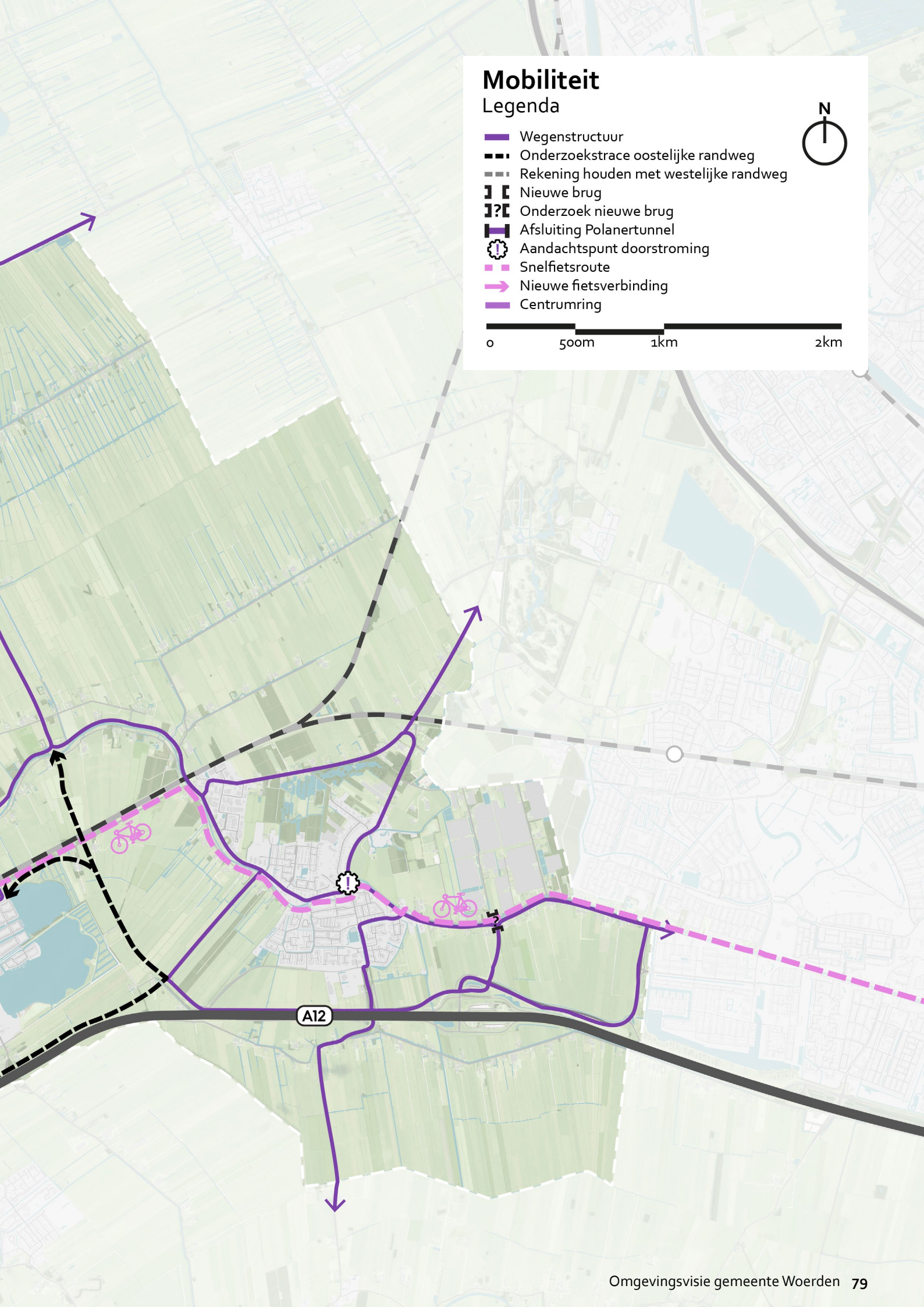
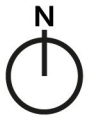


A12

Mobiliteit

Legenda

-  Wegenstructuur
-  Onderzoekstrace oostelijke randweg
-  Rekening houden met westelijke randweg
-  Nieuwe brug
-  Onderzoek nieuwe brug
-  Afsluiting Polanertunnel
-  Aandachtspunt doorstroming
-  Snelfietsroute
-  Nieuwe fietsverbinding
-  Centrumring



Hoe gaan we deze doelen behalen?

Het stimuleren van fietsen en wandelen

We zetten de mens centraal in onze inrichting van de openbare ruimte. De fiets is hét vervoermiddel voor verplaatsingen binnen de gemeentegrens, de wandelaar staat centraal in de binnenstad en in de woonbuurten. Het gebruik van de auto wordt juist ontmoedigd. De gemeente ziet Woerden als een 'beloopbare stad' of een '10-minutenstad', waar je alle voorzieningen die je dagelijks nodig hebt binnen tien minuten te voet of per fiets kunt bereiken.

Dit bereiken we door in de eerste plaats te investeren in fietsinfra, voorrang te geven aan fietsers op hoofdfietsroutes en een fijnmaziger fietsnetwerk te realiseren met veilige, comfortabele en aantrekkelijke fietspaden. We realiseren, in samenwerking met de provincie en gemeente Utrecht, een snelfietsroute tussen station Woerden en station Utrecht Centraal (oplevering 2023). We werken gezamenlijk aan het verbeteren van het (regionale) fietsnetwerk. Afspraken hieromtrent zijn vastgelegd in het Regionaal Actieprogramma Fiets. Daarnaast faciliteren

we ook bijpassende voorzieningen zoals stallingsplekken voor fietsers (rekening houden met fietsparkeernormen bij nieuwe ontwikkelingen) en fietsvriendelijk verkeersbeleid (fiets in de voorrang, korter wachten bij verkeerslichten). Al deze maatregelen zijn vastgelegd in de verkeersvisie.

Het terugdringen van autoverkeer en omleiden via randwegen

Gemeente Woerden en de provincie Utrecht zoeken gezamenlijk naar oplossingen om de grote hoeveelheden autoverkeer door Woerden terug te dringen. Allereerst wordt doorgaand verkeer zoveel mogelijk teruggedrongen uit onze binnenstad en woonbuurten door het verkeer over de daarvoor bestemde wegen in en langs de stad te leiden. Dit doen we door een aantal samenhangende verkeerskundige maatregelen. In 2026 wordt de Rembrandtbrug aangelegd. Dit is om het wegennet robuuster te maken (extra verbinding over de Oude Rijn) en om bestaande verkeersintensiteiten te spreiden. Ook wordt in het centrum de Polanertunnel onder het spoor door in beide richtingen afgesloten voor autoverkeer. Dit kan pas gerealiseerd worden als het alternatief gereed is. Het zorgt voor een





autoluwe stationsomgeving met een prettig verblijfsklimaat in de stationsomgeving zelf en biedt ruimte voor fietser en wandelaar. Sluipverkeer richting de A12 door de binnenstad van Woerden wordt daarmee verholpen. Om te voorkomen dat de afsluiting te veel druk op de overige wegen is de aanleg van een Oostelijke randweg noodzakelijk. De gemeente Woerden gaat hiervoor een onderzoekstraject in, waarin verschillende tracés, mogelijke effecten en mogelijke financieringen worden onderzocht. Er wordt daarbij ook gekeken naar de effecten op recreatiemogelijkheden (zoals rondom de Cattenbroekerplas), cultuurhistorische waarden en biodiversiteit en toegankelijkheid van het gebied tussen Woerden en Harmelen met de fiets. We willen waarborgen dat deze functies van het landschap bewaard blijven met de aanleg van deze weg. We zoeken hierin de samenwerking met de provincie Utrecht. Ook wordt er onderzoek verricht naar welke effecten het afsluiten van de Polanertunnel verder heeft op het wegennet en of er aanvullende maatregelen nodig zijn.

Door de centrumring autoluw te maken, ontstaat er meer ruimte voor de fietser en de voetganger. Ook komt er meer ruimte voor groen en terrasjes, waarmee de binnenstad aantrekkelijker wordt. De bereikbaarheid van het centrum blijft echter van groot belang. De bereikbaarheid van de binnenstad voor de hulpdiensten moet te allen tijde gewaarborgd zijn, maar de stad kan wel anders gaan

functioneren. Daarom onderzoeken we de komende jaren de mogelijkheden van mobiliteitshubs en stadsdistributie. Stadsdistributie houdt in dat de bevoorrading van de winkels en voorzieningen anders georganiseerd wordt, met schoon en kleinschalig vervoer.

Naast bovenstaande verkeersmaatregelen zetten we ook andere instrumenten in om de auto terug te dringen uit de wijken en stad. Het parkeerbeleid is hiervoor belangrijk: hiermee streven we een autoluwe binnenstad na, breiden we de gebieden met parkeerregulering uit en hanteren we lagere parkeernormen bij nieuwe ontwikkelingen, mits voldaan wordt aan vooraf gestelde voorwaarden. We stellen in de openbare ruimte de mens centraal, en niet de auto. De inzet van sturend parkeerbeleid biedt een mogelijkheid om de toevoeging van de woningen en arbeidsplaatsen in de regio mogelijk te maken. Duidelijk is dat het invoeren van sturend parkeerbeleid afhankelijk is van het ontwikkelen van goede alternatieven om de mobiliteit te waarborgen: inwoners moeten een uitstekend alternatief voorhanden hebben als het moeilijker gemaakt wordt om met de auto naar hun bestemming te reizen.

Naast de verbetering van de fiets en wandelmogelijkheden (zoals hierboven beschreven), werken we ook aan het versterken van het openbaar vervoer. Het Toekomstbeeld OV heeft als uitgangspunt dat het aantal treinverbindingen

gen in Woerden flink uitgebreid wordt. Verder wordt ingezet op P&R terreinen om de overstap van auto naar trein te faciliteren. Dit wordt vanaf 2022 in regionaal verband nader uitgewerkt. Voor busvervoer wordt gekeken naar ketenmobiliteit en nieuwe, innovatieve vormen van voor iedereen toegankelijk alternatief openbaar vervoer waar alle inwoners gebruik van kunnen maken. Waar mogelijk integreert dit met doelgroepenvervoer. Tegelijkertijd beseffen we dat het openbaar vervoer in de kernen op een minimaal niveau is. We zetten daarom in op het handhaven van het huidige niveau, dit mag niet verminderen.

Het stimuleren en faciliteren van de mobiliteitstransitie

Op de langere termijn wil Woerden de mobiliteitstransitie stimuleren. De mobiliteitstransitie is een nationale, zo niet mondiale, trend waar ook Woerden mee te maken heeft. De mobiliteitstransitie is noodzakelijk voor de kwaliteit van onze leefomgeving, maar vergt een omslag in het denken: niet het vervoersmiddel, maar de mens staat centraal in de openbare ruimte. Bovendien hebben veranderingen in de regio, zoals het werven van auto's in de gemeente Utrecht, invloed op de mobiliteit in de hele regio. Dat vraagt om een passend antwoord van de gemeente Woerden dat aansluit bij de eigen waarden en identiteit.

Daarnaast zetten we in op nieuwe technieken en mobiliteitsconcepten als Mobility as a Service (MaaS) en Licht Elektrische Voertuigen (LEV's). MaaS is een dienst en gaat om het kiezen van het beste vervoermiddel per reis en dat plannen, boeken en betalen via apps. Dat kan op termijn leiden tot een lager autobezit. Voorbeelden van LEV's zijn elektrische (bak)fietsen, elektrische scooters, scootmobielen en elektrische steps. Mobiliteitscoaches kunnen worden ingezet om gedragsverandering te bevorderen, zoals het stimuleren van de fiets en het promoten van flexibelere werktijden.

Elektrisch vervoer is sterk in opkomst. De verwachting is dat in 2030 1 op de 5 auto's elektrisch is, en dat alle nieuwe auto's elektrisch zijn. Laadpalen in woonomgevingen vragen steeds meer ruimte in het openbaar gebied. Laadpleinen buiten woonwijken of laden bij je werk heeft de voorkeur. Daarom zetten we bij herontwikkeling en gebiedsontwikkeling in op het clusteren van parkeren en het autovrij maken van de woonomgeving. Hiervoor stellen we de komende jaren laadpaalbeleid op.





Landbouw, recreatie, natuur: vernieuwd evenwicht tussen stad en landschap

Het landschap van het Groene Hart is een belangrijke waarde voor Woerden. Het vormt haar identiteit en geeft haar vitaliteit. Woerden noemt zichzelf dan ook met trots de hoofdstad van het Groene Hart. Het buitengebied van de gemeente biedt ruimte aan natuurontwikkelingen en de landbouwsector, herbergt belangrijke cultuurhistorische waarden, is een bron van economische activiteiten en biedt verschillende mogelijkheden voor recreatie en ontspanning.

Het landelijk gebied van het Groene Hart staat echter ook onder druk van alle verstedelijking in de regio. Er moet gebouwd worden, er is een energieopgave, er komt steeds meer verkeer en ook op het gebied van recreatie wordt

het Groene Hart steeds drukker. Er zijn meer verkeersbewegingen en er is meer behoefte aan toegang tot het landschap voor recreatie, gezondheid en ontspanning.

Daarnaast hebben we ook te maken met veranderingen in het landelijk gebied zelf, onder andere door klimaatverandering. Langere periodes van regen en droogte hebben grote invloed op de bodem en het watersysteem en daarmee op de gebruiksmogelijkheden. Daarnaast staat ook de huidige manier van landbouw bedrijven onder druk. Door bodemdaling in het gebied (verder toegelicht in de paragraaf klimaat, energie en bodemdaling) en de stikstofproblematiek vooral bij Natura 2000-gebieden worden de agrarische mogelijkheden beperkt. De teruggang van



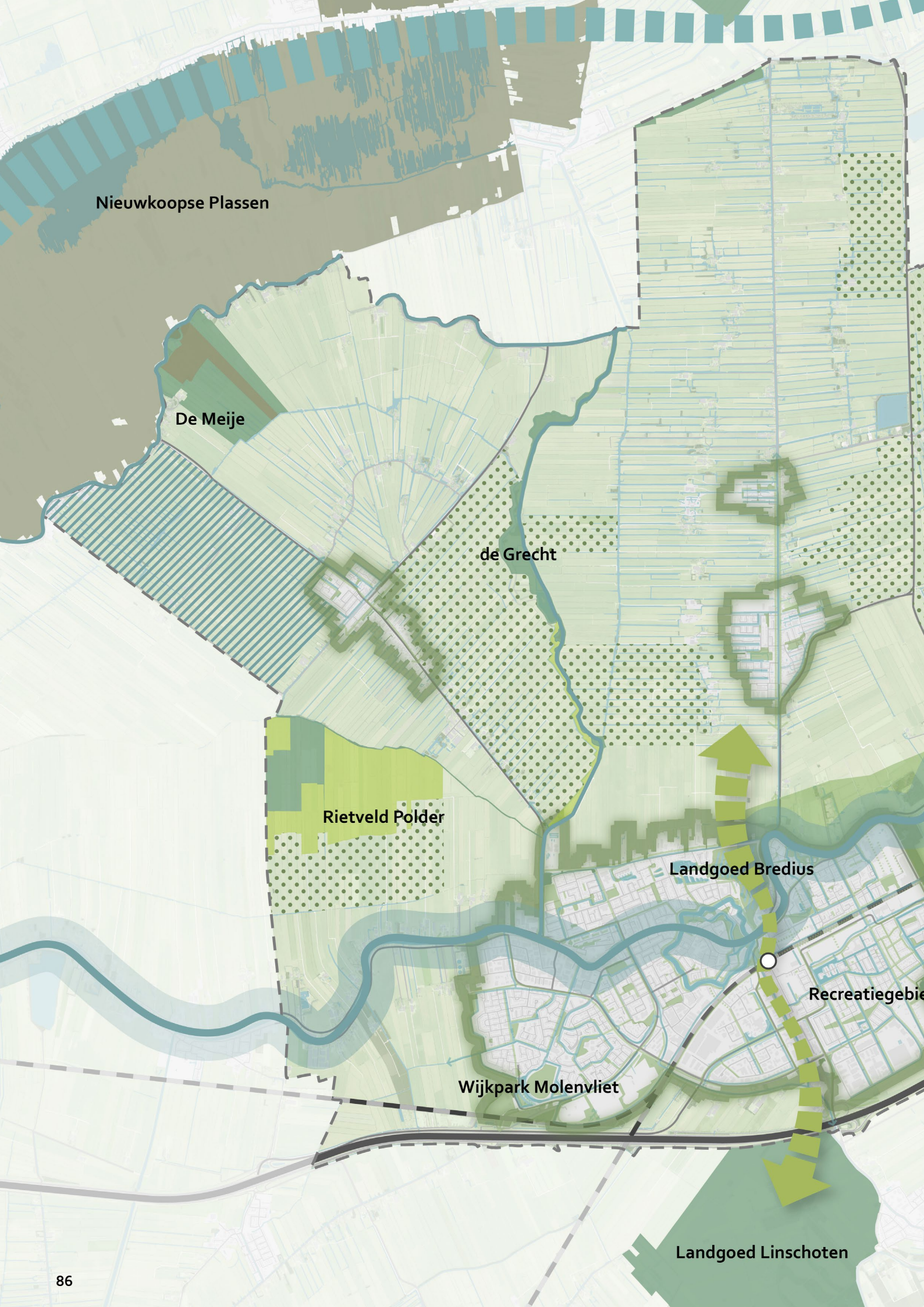
de biodiversiteit in het landelijk gebied en de combinatie van hoogwaardige natuur (Natura 2000) vragen om aandacht. Ook de inzet om invulling te geven aan het klimaatakkoord en te komen tot een economisch vitale en circulaire landbouwsector betekent aanpassingen aan de huidige bedrijfsvoering van de landbouwsector.

De waarde van het landelijke gebied voor onze inwoners als recreatief uitloopgebied is onder de afgelopen Covid-19 pandemie nog eens extra benadrukt. Het belang van toegankelijk groen en de mogelijkheid om naar buiten te gaan is van groot belang voor onze fysieke en mentale gezondheid. Fietsen, wandelen en varen zijn in het afgelopen jaar nog populairder geworden. Een goede toegankelijkheid en bereikbaarheid van het landschap is daarom ook steeds belangrijker.

Doelstellingen

De kerndoelstelling op het gebied van landbouw, natuur en recreatie is om het buitengebied van Woerden, het landschap van het Groene Hart, op een duurzame manier te onderhouden en benutten. Deze doelstelling bestaat uit 4 onderdelen:

- Landschappelijke en cultuurhistorische kwaliteiten beschermen en benutten;
- De recreatieve waarde en toegankelijkheid van het landschap en het buitengebied vergroten;
- Een economisch vitale en duurzame landbouwsector als groot beheerder van ons veenweidelandschap;
- De biodiversiteit en klimaatbestendigheid van het landelijk gebied versterken, waarbij ingezet wordt op zowel mitigatie als adaptatie.



Nieuwkoopse Plassen

De Meije

de Grecht

Rietveld Polder

Landgoed Bredius

Recreatiegebied

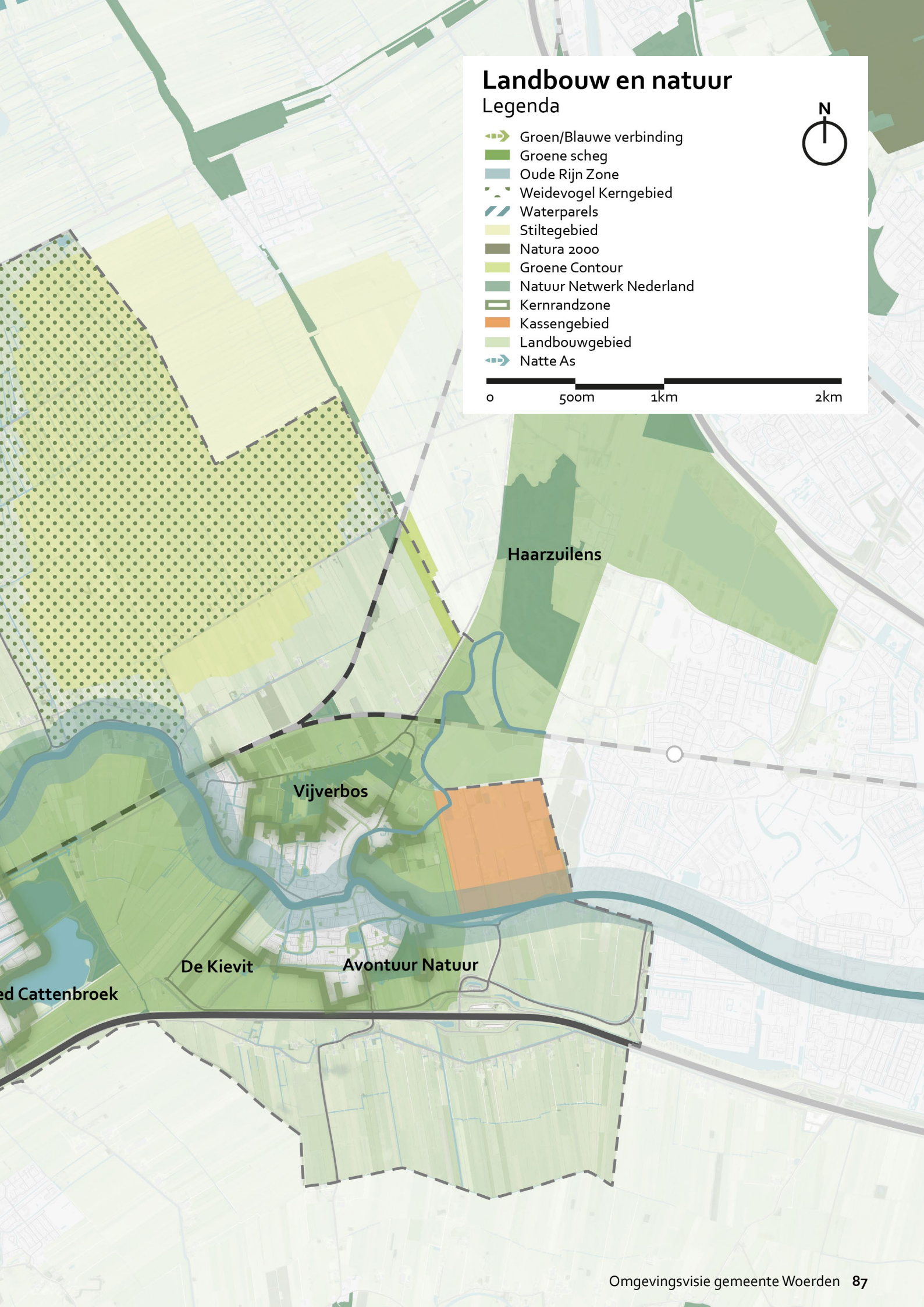
Wijkpark Molenvliet

Landgoed Linschoten

Landbouw en natuur

Legenda

-  Groen/Blauwe verbinding
-  Groene scheg
-  Oude Rijn Zone
-  Weidevogel Kerngebied
-  Waterparels
-  Stiltegebied
-  Natura 2000
-  Groene Contour
-  Natuur Netwerk Nederland
-  Kernrandzone
-  Kassengebied
-  Landbouwgebied
-  Natte As



Hoe gaan we deze doelen behalen?

Landschappelijke en cultuurhistorische kwaliteiten beschermen en benutten

Het landschap is het vertrekpunt voor deze Omgevingsvisie. We willen onze landschappelijke en cultuurhistorische kwaliteiten beschermen en benutten. Dit betekent niet dat alles bij het oude blijft, maar dat we bij veranderingen aansluiten bij onze landschappelijke en cultuurhistorische kernkwaliteiten. We maken daarbij onderscheid in een meer dynamisch gebied, de oeverwal van de Oude Rijn en het meer 'trage' veenweidegebied.

Van de 'dynamische' oeverwal en het 'trage' veenweidegebied worden de landschappelijke karakteristieken ingezet als sturende principes bij ruimtelijke ontwikkelingen. Op de oeverwallen van de Oude Rijn krijgen de groene open ruimtes of corridors tussen de kernen een kwaliteitsimpuls door in te zetten op landschappelijke kwaliteit, biodiversiteit, cultuurhistorie en recreatieve toegankelijkheid. Voor de oeverwallen is een beeldkwaliteitsplan vastgesteld: Versterken oeverwallen Oude Rijn in het venster Bodegraven – Woerden. De principes die daar in staan zijn voor de gehele Oude Rijn zone in het buitengebied van toepassing.

De hoofdgroenstructuur zorgt voor ecologische verbindingen met het buitengebied en brengt het groen de wijken in. Een robuuste hoofdgroenstructuur is daarom belangrijk

voor de biodiversiteit in de leefomgeving. Het vergroenen van de leefomgeving, zoals beschreven in het thema 'wonen', wordt gebruikt om de hoofdgroenstructuren te versterken, robuuster te maken en knelpunten weg te nemen. De focus voor ontwikkeling ligt op de groen-blauwe as tussen Brediuspark en Landgoed Linschoten. Deze as zorgt voor een directe groene en aantrekkelijke verbinding vanaf het station naar het buitengebied ten noorden en ten zuiden van Woerden, waarmee Woerden haar functie van poort naar het Groene Hart versterkt.

Recreatieve waarde en toegankelijkheid van het landschap in buitengebied

Woerden is het startpunt in het Groene Hart voor pure en sportieve beleving van de historische stad en het weidse landschap, zowel voor bewoners als bezoekers, zoals benoemd staat in de koers Recreatie & Toerisme gemeente Woerden 2016-2022. Woerden ligt op een historisch kruispunt van de Limes en de Oude Hollandse Waterlinie. Onze vestingwerken, onze unieke veenweidelandschappen, onze "boeren-roots" en streekproducten zijn hier uitingen van. Het veenweidegebied is als uniek Nederlands cultuurlandschap een aantrekkelijk recreatiegebied. Verbetering van het routenetwerk in het buitengebied, de kernrandzones en het stedelijke gebied maakt het landschap toegankelijker om te fietsen, te wandelen en te varen.

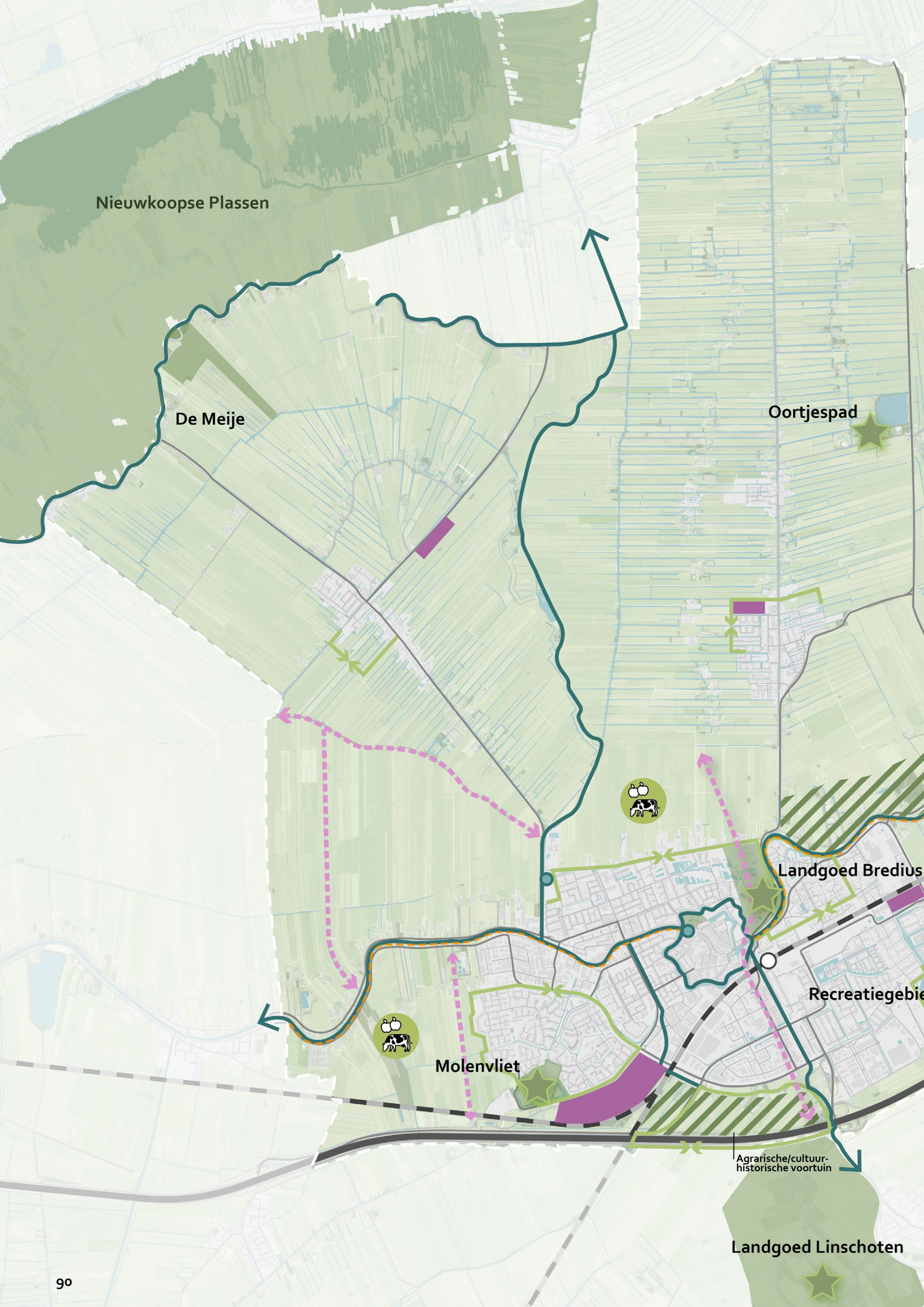




Openluchtrecreatie neemt de komende jaren steeds meer toe. Door de toename van het aantal inwoners en ook de trend naar een gezonde en actieve leefstijl zal dit belangrijker worden. Ook cultuurhistorie in brede zin is belangrijk voor onze inwoners en bezoekers, dit draagt bij aan onze identiteit en beleving van het landschap. Wij richten ons in het buitengebied vooral op routegebonden recreatie zoals fietsen, wandelen en varen in brede zin (van sloepen tot kano's). Bij deze vormen van recreatie neemt de diversiteit van de gebruikers en het gebruik toe. Bij wandelen groeit bijvoorbeeld de behoefte aan onverharde paden als boerenlandpaden, maar ook aan half verharde recreatieve paden voor rollator, rolstoel, scootmobiel en kinderwagens. We zien ook meer sportieve vormen van recreatie opkomen, zoals suppen, hardlopen, wielrennen, mountainbiken en skeeleren. Vooral de veelvormigheid van het recreatief en utilitair (bijvoorbeeld woon-werkverkeer) fietsverkeer maakt dat extra aandacht nodig is voor onze fietsverbindingen. Naast nieuwe aantrekkelijke fietsverbindingen en het slechten van barrières is de breedte en kwaliteit van onze fietspaden een aandachtspunt. Deze ontwikkeling vraagt om aanpassingen en uitbreidingen van onze infrastructuur. Bestaande knelpunten en ontbrekende schakels kunnen daarbij als eerste worden aangepakt. Voorbeelden hiervan zijn het cultuurhistorische Jaagpad langs de Oude Rijn, onderdoorgang bij het spoor of A12, groenblauwe

recreatieve (wandel)as Landgoed Bredius via de Singel naar Landgoed Linschoten.

Een belangrijke toevoeging aan het recreatieve netwerk die nader onderzocht kunnen worden, zijn nieuwe verbindingen in noord-zuidrichting, zoals fiets(rand)wegen westelijk en oostelijk van Woerden. Voor recreatief varen in brede zin, van sloepen tot kanoën en van suppen tot pleziervaart, is het belangrijk dat de huidige doorvaarthoogte minimaal wordt behouden en waar mogelijk wordt verbeterd. Daarnaast is er behoefte aan ondersteunende faciliteiten die recreatief varen zo veilig, duurzaam, toegankelijk en gezond mogelijk te laten plaatsvinden. Behoud van het vaarnetwerk is wenselijk bij de Poort van Woerden, waar de Linschoten wordt ontsloten. Op een aantal plekken in het buitengebied, die aansluiten bij de koers en identiteit van Woerden, is ruimte voor het toevoegen van bijzondere recreatieve functies. Voorbeelden hiervan zijn kleinschalige dag- en verblijfsmogelijkheden zoals kamperen in het landelijk gebied, Bed & Breakfast, outdoor-activiteiten en pleisterplaatsen met productie en verkoop van streekgebonden producten.



Nieuwkoopse Plassen

De Meije

Oortjespad

Landgoed Bredius

Molenvliet











Recreatiegebied

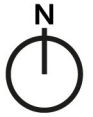
Agrarische/cultuurhistorische voortuin

Landgoed Linschoten

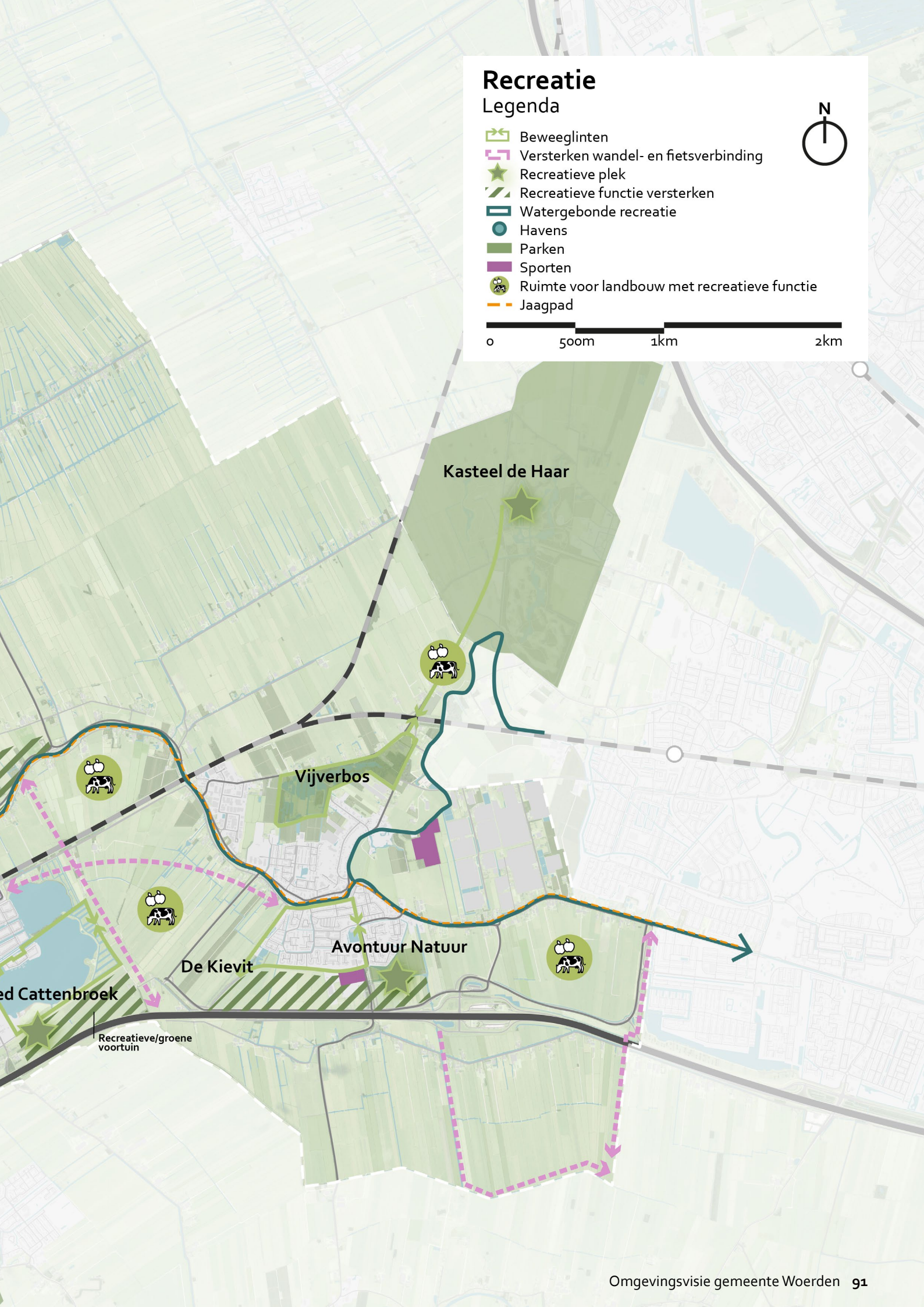
Recreatie

Legenda

-  Beweeglinten
-  Versterken wandel- en fietsverbinding
-  Recreatieve plek
-  Recreatieve functie versterken
-  Watergebonden recreatie
-  Havens
-  Parken
-  Sporten
-  Ruimte voor landbouw met recreatieve functie
-  Jaagpad



0 500m 1km 2km





Kernrandzones

Ook dichtbij huis groeit de behoefte aan recreatie en ontspanning. Door het versterken van de kernrandzones ontstaan groene uitloopgebieden rond de kernen en wordt het wonen beter verbonden met het buitengebied. De kernrandzones vormen als het ware een stepping stone richting het Groene Hart. Denk aan ommetjes nabij de woonomgeving of langere wandelingen vanuit de stadsranden, maar ook aan ruimte voor natuur, (natuurlijk) spelen, aantrekkelijke rustplekken en een daghoreca-uitgiftepunt.

De kernrandzones staan niet op zichzelf, maar sluiten aan op de hoofdgroenstructuren en recreatieve structuren, zodat de zones vanzelfsprekend worden opgenomen in haar omgeving en er goede en robuuste ecologische en recreatieve verbindingen worden gemaakt. Ook in visueel opzicht zijn de kernrandzones een middel waarmee de stad Woerden en de kernen zich op een aantrekkelijke manier kunnen presenteren aan naderende bezoekers. Ze helpen ook in het vormen van een buffer voor uitdijende verstedelijking. De kernrandzone vormt zo een belangrijke

schakel tussen stad en landschap. Zie ook tekstkader in hoofdstuk 5.

Een bijzonder onderdeel van de kernrandzones vormen de "voortuinen". Dit zijn een aantal beeldbepalende gebieden tussen de snelweg en de bebouwde omgeving. Op deze plekken presenteren Woerden en Harmelen zich naar de buitenwereld als Hoofdstad van het Groene Hart met een groene, aantrekkelijke stads- of dorpsrand. Er is onderscheid gemaakt in 3 delen: de agrarische/cultuurhistorische voortuin bij de polder Wulverhorst sluit aan bij de bijzondere cultuurhistorische waarden in het gebied en de agrarische uitstraling van Woerden. Bij de Recreatieplas is een recreatieve/groene voortuin voorzien met daarin o.a. ruimte voor recreatie.

Recreatie en landschapsbeleving in het stedelijk gebied

Bij de ontwikkeling van beleid op het gebied van recreatie en toerisme zijn het Koersdocument Recreatie en Toerisme, de visie Binnenstad, de Cultuurvisie en de Ondernemersvisie belangrijke inspiratiebronnen. Voor onze bestaande en nieuwe parken, natuurgebieden,

recreatieterreinen, groene routes in het stedelijk gebied en ontbrekende recreatieve infrastructuur, stellen we een uitvoeringsprogramma Recreatie op met daarin kaders voor (door)ontwikkeling van deze gebieden en realisatie van nieuwe recreatieve infra.

In de nieuwe hoogstedelijke wonen-werklocaties Stationsgebied en Nieuw-Middelland is een aantrekkelijke, groene openbare ruimte een essentieel aspect voor de kwaliteit van de leefomgeving. Ruimte om te spelen, bewegen en te ontmoeten en te ontspannen is onlosmakelijk verbonden met de leefbaarheid van hoogstedelijke gebieden. Een aanvullende mix aan werk-, meeting- en leisurefuncties ondersteunt deze 'buiten zijn-beleving' verder. Het onderscheidt deze hoogstedelijke gebieden bovendien van andere woonwijken.

Verder willen we in de directe woonomgeving inzetten op beweeglinten naar Utrechts voorbeeld, maar dan op Woerdense schaal. Deze beweeglinten zijn aantrekkelijke wandel- en fietspaden om het groen, in en rondom de wijken en kernen. Een voorbeeld van een toekomstig beweeglint is bijvoorbeeld het rondje recreatieplas Cattenbroek.

Een economisch-vitale en duurzame landbouwsector als grootste beheerder van ons veenweidelandschap

De gemeente ondersteunt een vitale landbouwsector als primaire beheerder van het veenweidegebied. Op het veenweidegebied komen opgaven af als bodemdaling, klimaatverandering, stikstofproblematiek, transitie naar duurzame circulaire en economisch rendabele landbouw, afnemende biodiversiteit, duurzaam waterbeheer, wens voor behoud van onze landschappelijke en cultuurhistorische waarden en toegankelijkheid van ons buitengebied. De belangrijkste economische waarde van het buitengebied zijn op dit moment de agrarische activiteiten. De landbouwsector in Nederland staat voor een grote omschakeling naar een duurzamere en circulaire vorm van ondernemen. In onze gemeente vormt bodemdaling een belangrijke aanjager van deze omschakeling, naast andere landelijke ontwikkelingen op het gebied van stikstof en het klimaatakkoord. Het omschakelingsproces van de landbouwsector is volop in beweging en verschil-

lende partijen en overheden zijn hierbij betrokken. De gemeente is volgend op deze ontwikkelingen. De interregionale samenwerking hierop is leidend voor de gemeente Woerden.

Meer hierover staat beschreven onder het thema Klimaatadaptatie, energie en bodemdaling: duurzaam en veilig. Als komende jaren blijkt dat aanpassing van ons ruimtelijk beleid nodig is om de omschakeling te ondersteunen, dan wordt dat opgepakt. De landbouwtransitie gaat gepaard met het opnieuw nadenken over de toekomstige economische waarde van het buitengebied. Dit is in het belang van het behoud van een vitaal buitengebied waar landschapsonderhoud, recreatie, energieopwek en landbouwkansen bieden voor het vinden van een vernieuwd evenwicht qua gebruik, ondernemerschap en beheer van het buitengebied.

De glastuinbouwsector in de Harmelerwaard is zich op dit moment aan het heroriënteren op haar toekomstmogelijkheden in het gebied. Deze worden steeds verder beperkt vanwege regelgeving en geschiktheid van de locatie. Het gebied biedt daarnaast potentie voor andere gebruiksvormen zoals niet-agrarische bedrijvigheid, recreatie, energie, groen en wonen. De gemeente ondersteunt deze heroriëntatie voor dit gebied en werkt hierbij samen met de Provincie Utrecht en eigenaren/tuinders, waarbij de gemeente de behartiging van de veelheid aan belangen die hiermee zijn gepaard als leidraad ziet voor haar bijdrage en rol. De (ruimtelijke) keuzes die volgen uit het onderzoek kunnen worden uitgewerkt in een gebiedsprogramma.

De biodiversiteit en klimaatbestendigheid van het landelijk gebied versterken, waarbij ingezet wordt op zowel mitigatie als adaptatie

De gemeente Woerden wil de biodiversiteit versterken. Door de gemeente wordt ingezet op meer natuurlijk en insectvriendelijk beheer van de recreatiegebieden en langs de wegen in het buitengebied. Naast Natuur Netwerk Nederland-gebieden (NNN-gebieden) zoals de Natuurplas Cattenbroek, het Vijverbos, de oevers van de Grecht, een deel van polder Rietveld en Avontuur Natuur hebben we een Europese topnatuur in de gemeente. De Blauwe grasslanden De Haeck bij de Meije is een Natura-2000 gebied. Verder zijn grote delen van het buitengebied van de gemeente aangewezen als Weidevogelkerngebieden. Tevens is in de polder Rietveld door de provincie een "Groene Contour-gebied" aangewezen. Dit is een agrarisch gebied dat getransformeerd kan worden naar natuur. Verder wordt ingezet op natuurontwikkeling aansluitend aan de Bijleveld. Meer onderzoek naar biodiversiteit is gewenst.







Klimaatadaptatie, energie en bodemdaling: Duurzaam en veilig

Menselijk gedrag heeft een grote invloed op de fysieke wereld om ons heen. We hebben gezien in hoofdstuk 2 (trends en ontwikkelingen) dat het klimaat verandert en de bodem daalt door de manier waarop we nu met onze omgeving omgaan. Het gebruik van fossiele brandstoffen en het droogpompen van het veenweidegebied ten behoeve van de landbouw, betekent dat wij veel CO₂ uitstoten. Hierdoor warmt de aarde op. Als gevolg hiervan wordt het weer steeds grilliger met hevige regenbuien, extreme hitte en langdurige perioden van droogte en daarbij een toenemende kans op overstromingen. De biodiversiteit neemt af en ook onze eigen gezondheid heeft te lijden, bijvoorbeeld door fijnstof en uitstoot van verbrandingsgassen. Ook daalt de bodem, omdat het droogpompen

van het veenweidegebied betekent dat het veen in de grond 'verbrandt' (oxidatie). Hierdoor wordt het steeds moeilijker om in het veenweidegebied een boerenbedrijf te houden. Een belangrijke oorzaak van bodemdaling in bebouwd gebied is zetting, waarbij het veen door het gewicht van gebouwen inklinkt. Door bodemdaling wordt het onderhoud van de openbare ruimte (wegen, straten, bruggen, rioleringen) steeds duurder.

Op de lange termijn is dit niet houdbaar. Er staan ons daarom twee dingen te doen. We moeten ervoor zorgen dat we anders omgaan met onze omgeving, in de eerste plaats door minder CO₂ uit te stoten. Dat betekent dat ook we geen ruimte willen bieden om binnen het grond-



gebied van de gemeente fossiele brandstofvoorraden te ontwikkelen. Ook moeten we ons aanpassen aan de gevolgen van klimaatverandering en bodemdaling waar we nu al mee te maken hebben of nog zullen krijgen en moeten we onze uitstoot van broeikasgassen beperken. We gaan daarom een aantal 'transities' (veranderingen van systeem) door: een energietransitie (van fossiele brandstoffen naar het produceren en gebruiken van duurzame energie), een mobiliteitstransitie (van verbrandingsmotoren naar elektrische motoren) en een agrarische transitie (van het aanpassen van de omgeving voor landbouw door steeds het waterpeil te verlagen naar het aanpassen van de landbouw aan de omgeving en op een hoger waterpeil). En deze transities bieden kansen om in Woerden een

gezondere, mooiere en toekomstbestendige omgeving voor onszelf te maken. De gemeente Woerden is hier al mee bezig. We bieden geen ruimte voor olie- en gaswinning binnen de gemeente en handelen proactief richting het ministerie van Economische zaken en klimaat om de ontwikkeling van velden tegen te gaan. In het huidige beleid halveert Woerden de uitstoot van CO₂ in 2030 en is klimaatneutraal in 2050. Daarmee leveren wij een bijdrage aan de doelen uit het klimaatakkoord en de klimaatwet. Woerden geeft daarom vorm aan de energietransitie op verschillende manieren. We geven uitvoering aan de Warmtevisie Woerden en het Afwegingskader Grootchalige Duurzame Energie door, stap voor stap, ons energiegebruik te beperken, zelf duurzame energie op te wekken en

te komen tot een aardgasvrije gemeente.

Als Woerden in 2050 klimaatneutraal wil zijn, betekent dat ook dat in 2050 het veenweidegebied geen CO₂ meer uitstoot. Daarom wil de gemeente een bijdrage leveren aan het doel van de provincie en het waterschap om de bodemdaling te beperken, zodat de bodemdaling in 2030 gehalveerd is. Daarmee worden ook de onderhoudskosten van de openbare ruimte op slappe bodem verlaagd. Door een betere omgang met bodemdaling wordt verzakking van de infrastructuur in het buitengebied beperkt en blijft het beheer ervan betaalbaar. Ook zet de gemeente zich in om het verdienvermogen van agrarische bedrijven in het veenweidegebied op peil te houden en wordt bodemdaling bestendig ontwikkeld en onderhouden.

Tot slot wil Woerden in 2050 klimaatbestendig zijn. Dit doel wordt uitgewerkt in het Actieplan klimaatbestendig 2050 2.0. Daarmee houden we de doelstelling aan die vanuit de rijksoverheid is gegeven in het Deltaprogramma.

Doelstellingen

In hoofdstuk 5 (visie op hoofdlijnen) hebben we gezien dat we een duurzaam, vitaal en toegankelijk landschap willen omdat het karakteristieke veenweidelandschap sinds jaar en dag onderdeel van onze identiteit uitmaakt. Daarbij willen we een bijdrage leveren aan de energietransitie en de bodemdaling. Ook willen we een veilige, gezonde, mooie en sociaal-inclusieve leefomgeving. Dat betekent

dat we in de openbare ruimte aanpassingen verrichten om hittestress en wateroverlast tegen te gaan. Dat geeft een invulling aan onze waarden uit hoofdstuk 4 (Waarden en uitgangspunten): Het cultuurlandschap van het Groene Hart behoort tot onze identiteit en we hebben duurzame agrarische bedrijven nodig om dit te onderhouden. Ook hebben we vitale en veerkrachtige wijken en kernen die bestand zijn tegen grillig weer nodig. We bieden ruimte voor Woerdenaren om sociaal en ondernemend te zijn.

De doelen uit het huidige beleid op energie, bodemdaling en klimaatadaptatie geven hier invulling aan. We houden deze doelen dan ook aan in de Omgevingsvisie. Dat betekent dat 2050 een belangrijke einddatum is, met 2030 als mijlpaal:

2030:

- CO₂ gehalveerd
- Bodemdaling gehalveerd
- Duurzame energieopwek: 118-138 GWh/jaar

2050:

- klimaatneutraal
- Geen uitstoot CO₂ uit veenweidegebied
- Klimaatbestendig

Bij de beschrijving van de huidige situatie blijkt dat wij in Woerden onze doelen overnemen van Rijksoverheid en provincies: het klimaatakkoord en de klimaatwet, het



Deltaplan en het Provinciale programma aanpak veenweiden. Het is belangrijk voor ogen te houden dat wij deze doelen niet zonder anderen kunnen bereiken, maar ook afhankelijk zijn van anderen, zoals de provincie Utrecht, het waterschap HDSR en de regio van de Regionale Energie Strategie (RES). Het opstellen van het (huidig en toekomstig) beleid doen wij daarom ook niet in solitair, maar op belangrijke onderdelen in samenspraak met andere bestuurslagen. Waar wij onze invloed laten gelden, doen wij dat met de bovengenoemde waarden. Bij de toepassing van nieuwe ontwikkelingen in de energietransitie wordt de VRU vroegtijdig betrokken.

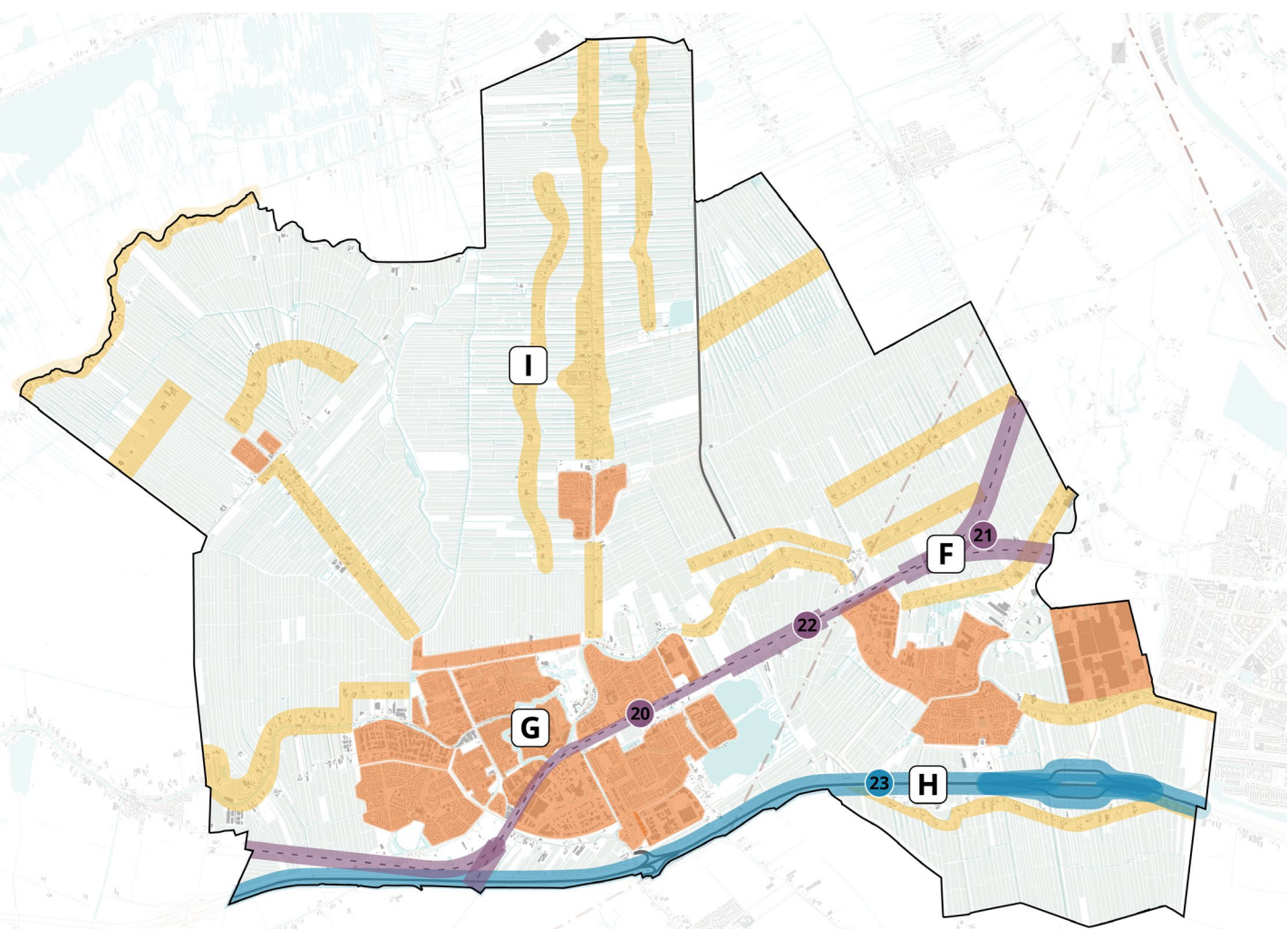
Energie

Woerden zet stappen om een bijdrage te leveren aan de doelen uit het klimaatakkoord en de klimaatwet. Het gaat erom dat een duurzaam energiesysteem voor iedereen, ongeacht inkomen, toegankelijk wordt. Daarom heeft de gemeente een Warmtevisie en het Afwegingskader Groot-schalige Duurzame Energie opgesteld.

In het afwegingskader Groot-schalige Duurzame Energie is bepaald dat we zoveel mogelijk kleinschalig duurzame energie opwekken. Dit komt neer op 76-88GWh per jaar (Gigawatt uur. Ter vergelijking: op een gemiddelde dag verbruikt heel Nederland 320 GWh). Dat betekent dat er zoveel mogelijk zonnepanelen op grote daken moeten komen. Dan hebben we het vooral over de (platte) daken van bedrijfsgebouwen en andere grote panden. Bedrijventerreinen worden duurzaam en aantrekkelijk door het toepassen van zonnepanelen op de daken, in combinatie met vergroening en betere isolatie van de daken. Op bedrijventerreinen kan het organiseren van een duurzaam energiesysteem worden uitbesteed aan een ESCo (Energy Service Company) of worden georganiseerd in een coöperatie. Uitwisselen van elektriciteit en warmte tussen bedrijven is een kans om kosten en energie te besparen. Ook agrariërs kunnen meteen beginnen met kleinschalige zonnevelden bij boerenerven en kleine windmolens.

Wat betreft de grootschalige energieopwekking kiezen we voor een verdeling van 50% zon- en 50% windenergie. Ons uitgangspunt is dat de aanleg van windmolens en zonnevelden op land de aantrekkingskracht van het Groene





Zoekgebieden opengesteld voor het realiseren van duurzame energie initiatieven tot 2030	
Zon op alle daken	G- Bebouwing
Kleinschalig wind	I - Lintbebouwing
Kleinschalig zon	I - Lintbebouwing
Zon op geluidsschermen/bermen	H-23 snelweg zone
Zon op geluidsschermen/bermen	F- spoorzone

Hart niet in de weg mag staan. Wat betreft zonne-energie kunnen we in samenwerking met Rijkswaterstaat en Prorail direct starten met grootschalige projecten voor zonne-energie langs de bestaande grote infrastructuur: de A12 en het spoor. Langs deze bestaande infrastructuur wordt het landschap niet aangetast en halen we juist meer uit een gebied waar we verder niet veel mee kunnen doen. In de polders Reijerscop en Barwoutswaarder, langs de A12, kunnen we starten met een gebiedsproces voor grootschalige zonne-energieopwek. Deze twee polders moeten ook onderling vergeleken worden voor de mogelijke opbrengst van windenergie. De polder Reijerscop sluit aan op het 'energielandschap' dat de Gemeente Utrecht aan de Utrechtse zijde van Reijerscop gaat realiseren.

Voor 2030 en verder kan gedacht worden aan het open bidden aan de noordzijde van Woerden voor zonne-energie. Hier is extra onderzoek voor nodig, bijvoorbeeld in de vorm van ontwerpend onderzoek. Na 2030 kunnen we denken aan het gebied langs de N212, de Ir. Enschedeweg voor de opwek van zonne- en windenergie. De gemeente gaat daarbij experimenteren met het combineren van maatregelen tegen bodemdaling (vernatten van veenweidegebied) met het aanleggen van zonnepanelen. Bij elke locatiekeuze wordt er rekening gehouden met de WHO richtlijnen voor geluidshinder, zoals opgenomen in het Afwegingskader. Daarnaast wordt bij vergunningverlening voor windturbines advies van de GGDrU gevraagd.

Hoe het ook zij: wij vinden het belangrijk dat iedereen de kans krijgt te profiteren van de energietransitie. Hiermee zijn we immers sociaal en ondernemend en stimuleren we vitale wijken en kernen. Daarom kunnen agrariërs nu al kleinschalig duurzaam energie opwekken, en schrijven we

voor de grootschalige energieopwek zogenaamde 'maatschappelijke tenders' uit, waarin inwoners voor minimaal de helft mede-eigenaar kunnen worden van het project.

De energie-infrastructuur is daarbij een belangrijk aandachtspunt, zowel bovengronds als ondergronds. Bij energie-infrastructuur hebben we het over het elektriciteitsnetwerk maar ook over het warmtenetwerk en warmtewinning en warmteopslag in de bodem. De capaciteit van het elektriciteitsnetwerk is in veel gevallen nog een beperkende factor voor het plaatsen van zonnepanelen. Nieuwe energie-infrastructuur vraagt om extra ruimte. Bovengronds zijn transformatorhuisjes en middenspanningsstations nodig. Ook is er ruimte nodig voor laadpalen en laadstations voor het toenemend aandeel elektrisch vervoer. Ondergronds is er ruimte nodig voor zwaardere elektriciteitskabels en infrastructuur voor de warmtevoorziening.

Met betrekking tot de ondergrond gaat de gemeente Woerden tevens onderzoeken welke mogelijkheden de Omgevingswet biedt om winning van olie en gas/boringen naar olie en/of gas onder Woerdens grondgebied via het Omgevingsplan en mogelijk ook via andere instrumenten onder de Omgevingswet te voorkomen. Daarbij moet onder meer gedacht worden aan het opnemen van regels over de besluiten in de fysieke leefomgeving die niet onder de Mijnbouwwet vallen, zoals de Omgevingsvergunning voor bouwactiviteiten, de milieubelastende activiteit, afwijken van het Omgevingsplan en eventuele andere toestemmingen.

Warmte

Warmte is onlosmakelijk verbonden met energie. In de warmtevisie, die eind 2021 is vastgesteld, wordt beschreven hoe Woerden, stap voor stap, overschakelt op aardgasvrij verwarmen. Nieuwbouw is vanwege wettelijke regels bijna energieneutraal. Bestaande woningen moeten worden geïsoleerd en worden voorzien van duurzame verwarming en, waar mogelijk, zonnepanelen. Daarvoor is nieuwe energie-infrastructuur nodig, zoals extra transformatorhuisjes, buurtbatterijen en in sommige buurten mogelijk een warmtenet. Daardoor zal het straatbeeld veranderen.

In de periode na 2030 zal de vraag naar duurzame elektriciteit in Nederland verder toenemen. Door ons energiegebruik te beperken, te kiezen voor efficiënte verwarming en op onze daken energie op te wekken, beperken we het aantal extra zonnepanelen en windturbines waarvoor in de toekomst ruimte moet worden gevonden in het buitengebied.

Er zijn verschillende duurzame warmtebronnen bruikbaar in Woerden. Warmte winnen uit oppervlaktewater kan in de recreatieplas Cattenbroek, de Singel en andere wateren. In de zomer wordt warmte uit het oppervlaktewater gehaald en in de ondergrond opgeslagen, om te gebruiken in de winterperiode. De watertemperatuur daalt, waardoor de algengroei wordt geremd. Hierdoor verbetert tegelijkertijd de waterkwaliteit. De warmte die we winnen uit het water zorgt ervoor dat we minder elektriciteit nodig hebben voor verwarming. Ook uit het afvalwater in de rioolwaterzuivering kan warmte worden gewonnen.

Warmte uit de diepe ondergrond (geothermie) wordt mogelijk een warmtebron voor een deel van Woerden en Harmelen. In de ondiepe ondergrond kan warmte worden gewonnen met warmte- en koude opslag (WKO) en bodemwarmtepompen.

Ook in de ondergrond neemt het ruimtegebruik toe door nieuwe leidingen voor bijvoorbeeld een warmtenet, bodemwarmtepompen en WKO-installaties. Dat vraagt om een goed bodembeheer, om het ruimtegebruik in de ondergrond in goede banen te leiden en het grondwater te beschermen. We nemen meer regie om de ondergrond optimaal te benutten. We zoeken een goede afstemming tussen alle maatschappelijke stedelijke functies en grondwaterkwaliteit. Grondwaterkwaliteit wordt in de kern van Woerden beheerd via gebiedsgericht grondwaterbeheer waarbij risico's voor drinkwaterwinning worden beperkt maar ook benutting van de ondergrond mogelijk wordt gemaakt.

Tegelijkertijd is het aanleggen van nieuwe infrastructuur in de bodem een kans om 'werk met werk te maken'. Zo kunnen we bij voorbeeld gelijktijdig de straten herinrichten en

klimaatadaptief te maken door deze te vergroenen, de afwatering te verbeteren en bij te dragen aan andere aspecten van een duurzame, gezonde leefomgeving. Anderzijds hebben ook bomen ruimte nodig in de ondergrond.

Bodemdaling

Met het programma Bodemdaling (Actieplan Bodemdaling 2050) neemt de gemeente Woerden actie om de problematiek van bodemdaling het hoofd te bieden. Hierbij wordt onderscheid gemaakt tussen het landelijke en het stedelijke gebied. Met een mix aan maatregelen gericht op het omhoog brengen van het grondwaterpeil wordt de bodemdaling geremd in een substantieel deel van het veenweidegebied. Uitgangspunt hierbij is een gezond toekomstperspectief voor een zo groot mogelijk deel van de huidige gebruikers, voornamelijk boerenbedrijven. Op de langere termijn, tot 2050, is ander land(bouw)gebruik in sommige gebieden noodzakelijk. We onderzoeken daarom nu al mogelijkheden en kansen zodat agrariërs ook succesvol kunnen omschakelen naar een ander land(bouw)gebruik. Dat zorgt voor een vitale agrarische sector.

De gemeente werkt daarbij nauw samen met de Provincie Utrecht en het waterschap HDSR. Vanuit haar verantwoordelijkheden pakt de provincie een trekkende rol. Het programma maakt onderscheid in drie typen gebieden:

- Gebieden zonder extra maatregelen, omdat de aanpak van bodemdaling ondergeschikt is aan andere opgaven of het huidig gebruik;
- Gebieden waar bodemdaling beperkt geremd wordt door agrarisch gebruik waarbij natuurbeheer en technische maatregelen worden genomen;
- Gebieden waar de bodemdaling sterk geremd wordt, door het stimuleren van andere verdienmodellen voor agrariërs en/of het transformeren van boerenland naar andere bestemming, zoals natuur.

De aanpak van bodemdaling biedt ook kansen voor combinaties met oplossingen voor andere maatschappelijke opgaven, zoals de energietransitie, het bereiken van een

circulaire en natuurinclusieve landbouw en vermindering van de stikstofuitstoot. De gemeente kijkt niet alleen naar technische oplossingen, maar ook naar functiewijzigingen of een andere invulling van bestaande functies. De juiste mix van maatregelen moet zich nog ontwikkelen en kan per gebied verschillen. Het cultuurhistorische landschap vormt hierin de basis, waarbij ingrepen voortborduren op de waarden van Woerden. Behoud en ontwikkeling van kwaliteiten van het Groene Hart zijn hierbij belangrijk. Woerden vraagt daarbij om een gemeentegrens overstijgende blik en samenwerking.

Bodemdaling in het stedelijk gebied zorgt voor hoge kosten voor het onderhoud van de openbare ruimte (straten, wegen, bruggen, riool). Ook particulieren ervaren overlast en hogere beheerkosten door bodemdaling als gevolg van zakkende tuinen, opritten en erven en brekende huisaansluitingen. De gemeente zet daarom actief in op de ontwikkeling van kennis, het ontwikkelen van beleid en de borging van bodemdalingsbestendig handelen in nieuwbouwwontwikkelingen en onderhoudsprojecten in de openbare ruimte. Bij nieuwe ontwikkelingen mogen er geen kosten van de bouwfase worden afgewenteld naar de beheerfase. Gedacht kan worden aan drijvend bouwen, bouwen op palen of op terpen bouwen, of aan bodemvervanging. In de bestaande openbare ruimte kan lichtgewicht ophoogmateriaal een oplossing zijn.

Omdat er nog veel kennis ontbreekt om bodemdaling in stedelijk gebied aan te pakken neemt gemeente Woerden actief deel aan regionale samenwerkingen (Regio Deal Bodemdaling Groene Hart en Platform Slappe Bodem). Ook neemt de gemeente deel aan het kennisplatform van het Nationaal Kennisprogramma Bodemdaling, om nieuwe handelingsperspectieven te ontwikkelen en de stap van kennis tot praktische uitvoering zo kort mogelijk te houden.

Klimaatadaptatie

Sinds 2014 is ons land zich aan het voorbereiden op klimaatverandering. Volgens het Rijk moeten we in 2050

klimaatadaptief zijn. Daarbij richten we ons op 4 thema's: wateroverlast, droogte, hitte(stress) en overstroming.

Door klimaatverandering nemen het aantal piekbuien en periodes van droogte en hitte toe. Het riool is daar niet op berekend, waardoor water voor hinder of zelfs overlast kan zorgen op plekken waar die piekbui valt. Bij periodes van droogte zakt de veenbodem in de gemeente sneller, en dus ook de openbare ruimte, met alle kosten van dien. Daarnaast zorgt te weinig regen voor problemen voor planten en dieren in de stad en ons buitengebied. De negatieve effecten van een hete periode is vooral merkbaar in gebieden waar veel gebouwd is. Deze gebieden houden de hitte vast, wat leidt tot 'hittestress' en daarmee gezondheidsrisico's met zich meebrengt. Er zijn ook gevolgen die niet direct zichtbaar of voelbaar zijn. Bijvoorbeeld dat de kans op een dijkdoorbraak groter wordt of de afname van planten- en diersoorten. Vooral de afname van insectensoorten in de regio is alarmerend.

Daarom heeft de gemeente Woerden het Actieplan klimaatbestendig 2050 2.0 opgesteld. Dit geeft niet alleen inzicht in de knelpunten die Woerden ervaart, maar ook handvatten en concrete inrichtingseisen en -principes voor herinrichting in bestaande wijken en bij nieuwe ontwikkelingen. In dit beleidsplan worden ambities en doelen uitgesproken (over hittestress, droogte en wateroverlast, en kans op overstroming) aan de hand van 'klimaatlabels'. Het loopt (net zoals een energielabel) van A t/m E. Deze labels laten zien hoe goed een bepaalde straat/wijk is ingericht met het oog op het toekomstige weer. Om ons gestelde doel te halen (klimaatbestendig 2050), geven we projectontwikkelaars en projectleiders inrichtingseisen en inrichtingsprincipes mee. Zo weten zij precies aan welke voorwaarden ze moeten voldoen bij nieuwbouw en bij reconstructieprojecten van bestaande straten en wijken om voorbereid te zijn op de toekomst. Het gaat iets te diep om hier per wijk op in te gaan, maar deze informatie is gemakkelijk in het plan te vinden. Over het algemeen kan worden gesteld dat we mikken op wijken met het label B

en C ('bijna klimaatbestendig' en 'een beetje kwetsbaar'). Via het Meerjarig OnderhoudsPlan (MOP) van de gemeente, zorgen we ervoor dat de ruimte waar de gemeente voor verantwoordelijk is, tot 2050 elke tien jaar een stap vooruit zet. Daarnaast trekken de gemeente en het waterschap gezamenlijk op om te kijken naar extra berging in het boezemsysteem. Met als doel het voorkomen van wateroverlast.

Maar met inzet van de gemeente alleen komen we er niet. De openbare ruimte beslaat ongeveer 40% van het gemeenteoppervlak, de rest is in particulier eigendom. Daarom zijn bedrijven en bewoners ook hard nodig bij het klimaatadaptief maken van de gemeente Woerden. We stimuleren, activeren en inspireren bewoners en bedrijven door onze communicatie en acties. Denk bijvoorbeeld aan acties zoals 'Plant eruit, tegel erin', 'krachtportretten' met goede voorbeelden van bewoners in de Kontakt Woerdense courant of het 'NK tegelwippen'. De gemeente laat ook steeds meer zien dat zij het goede voorbeeld geeft, bijvoorbeeld met groene daken op gemeentelijk vastgoed en bushokjes, door de inrichtingseisen en -principes toe te passen en door een uitvoeringsplan.





VERVOLGPROCES OMGEVINGSVISIE

In het vorige hoofdstuk (7) zijn we dieper ingegaan op de koers en plannen voor een aantal grote ruimtelijke thema's: wonen, werken, mobiliteit, landschap, en energieopwek en bodemdaling in het landelijk gebied. De focus van deze Omgevingsvisie ligt op deze onderwerpen. Het gaat om grote opgaven die naast een inhoudelijke visie van de gemeente, ook vragen om agendering, gebiedsgerichte processen en co-creatie met de lokale belanghebbenden, de regio, provincie, de Rijksoverheid en marktpartijen om tot passende, haalbare en betaalbare oplossingen te komen. In het vorige hoofdstuk is naast de inhoudelijke koers

ook aangegeven als er nadere uitwerking of agendering nodig is. Dit hoofdstuk gaat nader in op deze procesafspraken.

Deze Omgevingsvisie is een globaal ruimtelijk kader voor de ontwikkeling van Woerden op de lange termijn (voor 10 tot 20 jaar). Om concrete plannen te maken en tot uitvoering te komen is voor veel onderwerpen een nadere uitwerking en samenwerking nodig.

Het kan gaan om uitwerking van nieuwbeleid die na vast-



stelling een aanvulling zijn op deze Omgevingsvisie. We spreken dan van agendering van nieuwe beleidsopgaven. In hoofdstuk 7 is per thema aangegeven wanneer hiervan sprake is. Omdat deze al in hoofdstuk 7 zijn benoemd, gaan we in hoofdstuk 8 hier niet nader op in.

Het kan ook gaan om de uitwerking van concrete integrale gebiedsprogramma's voor deelgebieden. In gebiedsprogramma's wordt de visie op het gebied en de toekomstige activiteiten daarin, nader uitgewerkt. De totstandkoming van deze plannen en programma's vindt plaats in samen-

werking met de betrokken overheden en belanghebbenden. Voor alle gebiedsontwikkelingsprocessen en projecten (bijvoorbeeld woningbouwontwikkeling) geldt dat hierover in overleg wordt getreden met de omgeving. Dit doen we via de reguliere participatieprocessen die we hiervoor organiseren. Op de volgende pagina wordt ingegaan op een aantal specifieke processen die als uitwerking gaan volgen op deze Omgevingsvisie, in de vorm van gebiedsprogramma.



Gebiedsprogramma en gebiedsproces

Voor de lokale uitwerking van opgaven in deze Omgevingsvisie zullen we gebruik gaan maken van 'programma's'. Het programma is een instrument in de Omgevingswet. Met een programma bestaat de mogelijkheid om voor een gebied of voor een specifiek thema een nadere afweging te maken, in samenwerking met betrokken partijen en overheden. Om een programma te maken kan er ter voorbereiding hierop gekozen worden voor het opstarten van een gebiedsproces, waarin de diverse belanghebbenden participeren bij het bedenken van concrete voorstellen.

De rol van de gemeente in een gebiedsproces is faciliterend. De gemeente ziet hierbij toe op samenhangende keuzes en behartigt de gemeentelijke belangen in regionale overlegstructuren. Daaruit voortvloeiende concrete plannen waarin de gemeente een rol heeft worden vastgelegd in het gemeentelijke gebiedsprogramma of een thematisch programma. Het is ook mogelijk dat een gemeente alleen participeert in een programma van de regio of de provincie. Aanvullend op een programma kan de gemeente besluiten om stimuleringsmaatregelen, zoals bijvoorbeeld een subsidieregeling, te koppelen aan de uitvoering van het desbetreffende programma.

De tijdshorizon van de plannen in een programma is 2 tot 4 jaar. Daarmee is de inhoud van een programma concreter dan de inhoud van deze Omgevingsvisie. Gezien de complexiteit van sommige onderwerpen kan er na afloop van het programma een nieuw programma worden opgesteld. Het college van B&W neemt het initiatief om een gemeentelijk programma op te stellen. Indien nadere kaderstelling daarbij wenselijk is vindt deze plaats in afstemming met de raad.

Voor een aantal onderwerpen en gebieden voorzien we op dit moment dat nadere uitwerking in een programma nodig is om keuzes af te wegen. Het gaat om de volgende opgaven en gebieden die zijn beschreven in hoofdstuk 6: Achtertuin van Harmelen, Het Venster en het Goud van



Woerden. Binnen deze gebieden zijn deelopgaven opgevoerd aanwezig zoals de uitwerking van de kernrandzones en de nieuwe woningbouwlocaties rond de dorpen.

Als vertrekpunt voor alle gebiedsprocessen en gebiedsprogramma's geldt deze Omgevingsvisie. De opmerkingen en suggesties die participanten hebben gemaakt in het participatieproces voor deze Omgevingsvisie zullen ook opnieuw worden betrokken. Deze opbrengst is vastgelegd in het participatieverslag dat als bijlage bij deze visie is opgenomen.

Achtertuintuin van Harmelen

In dit gebiedsgerichte programma dat zich richt op inrichting en kwaliteitsimpuls van de overgangsgebieden tussen stedelijk gebied en het buitengebied, worden ruimtelijke keuzes nader uitgewerkt door de gemeente. Lokale betrokkenen zullen hierin worden meegenomen. In het bijzonder gaat het hier om het kassengebied de Harmelerwaard, maar ook de woningbouwontwikkeling, kernrandzoneontwikkeling bij Harmelen en recreatie, cultuurhistorie en landschap zijn opgaven die worden meegenomen in dit gebiedsprogramma. De toekomstige mogelijkheden van het kassengebied staan onder druk. In

samenwerking met de provincie Utrecht en de lokale betrokkenen wordt voor dit gebied een gebiedsprogramma uitgewerkt. De Provincie Utrecht en de gemeente zullen samen optrekken bij het onderzoek en de uitwerking van haalbaarheid en keuzes in dit gebied. De gemeente Woerden zal de uitkomsten van het proces in een eigen gebiedsprogramma vaststellen.

Het Venster op het Groene Hart

In het Venster worden opgaven uitgewerkt voor de kernrandzone. Het gaat om het verbeteren van de ruimtelijke kwaliteit van de overgangsgebieden tussen stedelijk gebied en het buitengebied. Toegankelijkheid en bereikbaarheid van het landschap, verrommeling als gevolg van grote bedrijven en ontsluiting van het gebied zijn opgaven die hier nader worden onderzocht en uitgewerkt. Beoogd wordt om de ontwikkelingen te kunnen realiseren in de periode tot 2030. De reservering voor de westelijke randweg die ook in dit gebied ligt wordt na 2030 verder in overweging genomen en zo nodig nader onderzocht.

Het Goud van Woerden

De leefbaarheid en vitaliteit van het landelijk gebied staat onder druk. Dit programma heeft betrekking op het opnieuw nadenken over de (onder andere economische) waarde van het buitengebied. Er zal in overleg met betrokken overheden, belangenpartijen en gebruikers een concretere uitwerking worden gemaakt van de benodigde keuzes en koers. Ontwikkelingen in het buitengebied en keuzes voor de landbouw hangen nauw samen. Dit zijn economische ontwikkelingen voor de sector, het landelijk beleid en regels op het gebied van stikstof en agrarisch gebruik. Aan de andere kant spelen ook bodemdaling, droogte én wateroverlast, landschap, natuur, energieopwekking en recreatie een cruciale rol bij het maken van keuzes voor de toekomstige landbouw.

Voor het onderzoeken en starten van benodigde gebiedsprocessen wordt aangesloten op regionale en lokale processen die al gaande zijn (bijvoorbeeld de samenwerking Alphen Gouda Woerden en de Novistatus van het gebied en ook de keukentafelgesprekken die worden gevoerd door de gebiedscommissie Utrecht West met geïnteresseerde agrariërs). Beoogd wordt om te werken aan gezamenlijke ontwikkelingen voor klimaat, bodemdaling, landschap en landbouwtransitie in de periode tot 2030-2040 met een doorloop naar 2050.

Gebiedsprocessen en onderzoek

Voor drie grote ontwikkelingen worden onderzoeken en uitwerking niet in een gebiedsprogramma opgenomen. Reden is dat er diverse onderzoeken nodig zijn, bijvoorbeeld op gebied van verkeer en milieu. Daarnaast lopen er ook al bestaande projecten of is er sprake van een thematische opgave. Het gaat om het onderzoek en gebiedsprocessen voor nieuwe woningbouwlocaties bij Zegveld, Kamerik en Harmelen, de Poort van Woerden en het gebied de Groene Brug, tussen Harmelen en Woerden.

In een later stadium kan voor een geheel of gedeelte van deze opgaven of gebieden alsnog worden gekozen voor het samenstellen van een gebiedsprogramma om uitkomsten en keuzes daarin te consolideren.

Gebiedsprocessen voor nieuwe woningbouwlocaties bij Zegveld, Kamerik en Harmelen

Voor de definitieve keuze voor de woningbouwlocaties wordt eerst een nadere afweging gemaakt. Omwonenden en andere belanghebbenden zullen hierbij worden betrokken. Deze afweging wordt vastgelegd in een programma woningbouwkernel voor Woerden. In de afweging zullen aspecten als bodem- en watergesteldheid, landschap, woningbehoefte, voorzieningen en kwaliteit van de leefomgeving worden meegenomen. Het vertrekpunt voor deze uitwerking zijn de indicatieve locaties in deze Omgevingsvisie en de Woonvisie. De opmerkingen en suggesties die participanten hebben gemaakt in het participatieproces voor deze Omgevingsvisie zullen hier ook bij worden betrokken. De opbrengst is vastgelegd in het participatieverslag dat als bijlage bij deze visie is opgenomen. De verschillende gebiedsprocessen die nodig zijn in de kernen worden opgestart en uitgevoerd in de periode 2021-2023.

Poort van Woerden

De Poort van Woerden wordt nader uitgewerkt in de projecten Stationsgebied, Snellerpoort en Nieuw-Middelland. Dit gebied kent een samenhang met het gebied de Groene Brug (zie hieronder). Opgaven en oplossingsrichtingen op het gebied van verkeer (openbaar vervoer, auto, fiets, voetgangers), wonen, bereikbaarheid (ook van de binnenstad) worden in onderlinge samenhang nader uitgewerkt.

De groene Brug

In de Groene Brug, gelegen tussen Woerden en Harmelen, liggen diverse mogelijkheden voor opgaven rond bereikbaarheid. In het bijzonder wordt de oostelijke randweg genoemd. Hiervoor wordt een tracé-onderzoek opgestart. In samenhang met de oostelijke randweg kent dit gebied ook opgaven op het gebied van de kernrandzones van Woerden en van Harmelen. Ook de woningbouwontwikkeling in Harmelen is deels in dit gebied een kansrijke ontwikkeling (zie hierboven en in hoofdstuk 7).

In het gebied de Groene Brug zijn dan ook diverse onderzoeken, participatie en uitwerking nodig om tot een goede locatiekeuze te komen voor het tracé van de oostelijke

randweg, de ontwikkeling van nieuwe woningbouwlocatie(s) ten zuiden van Harmelen en de inrichting van de kernrandzone bij Harmelen. De bodemgesteldheid, landschap en cultuurhistorie spelen een rol bij de afweging, maar ook nader onderzoek naar milieuaspecten. De onderzoeken en de benodigde gebiedsprocessen zullen vanaf 2022 worden opgestart. Beoogd wordt om de ontwikkelingen te kunnen realiseren in de periode tot 2030.

Nieuwe programma's en gebiedsprocessen

Ook voor gebieden of onderwerpen die hier niet zijn benoemd kan het college initiatief nemen om een gebiedsproces op te starten en een programma op te stellen. Te denken valt bijvoorbeeld aan een programma voor duurzame energieopwek, landschap, bodemdaling, de binnenstad of nieuwe werklocaties. Nadere kaderstelling wordt voorgelegd aan de raad.

Herziening van de Omgevingsvisie

Deze Omgevingsvisie is onze eerste Omgevingsvisie, ter voorbereiding op de komst van de Omgevingswet. In de inleiding van deze visie hebben we reeds aangegeven dat deze visie in wil spelen op snel veranderende omstandigheden in allerlei opgaven in de samenleving. De gemeente kan daarom besluiten tot gedeeltelijke of gehele herziening van de Omgevingsvisie. Een keer per coalitieperiode wordt deze afweging tot al dan niet herzien, expliciet gemaakt.

Bij de ontwikkeling van een nieuw beleidsplan (bijvoorbeeld de Woonvisie) kan het wenselijk zijn om deze Omgevingsvisie ten aanzien van dat onderdeel te actualiseren. Bij de besluitvorming van dat betreffende beleidsplan wordt dit dan expliciet aangegeven. Daarmee zorgen we voor een actuele en toekomstbestendige visie.

MER

Voor deze eerste Omgevingsvisie is geen MER (milieu-effectrapportage) opgesteld. Dit is om twee redenen. Ten eerste vanwege het nog abstracte karakter van de voorliggende visie. Ten tweede, omdat de visie een integratieslag is van veelal bestaand beleid. Deze Omgevingsvisie is

een zelfbindende visie die opgaven en uitwerking ervan agendeert, globaal richting geeft. Dit leidt tot het opstarten van gebiedsprocessen, gebieds- en tracé-studies en het afwegen daarbij van verschillende alternatieven. De beleids- en locatiekeuzes die hieruit volgen zijn concreet en worden vastgelegd in een onderzoeksrapport, een omgevingsprogramma, het Omgevingsplan of in een Omgevingsvergunning. In de ontwerpfase van het Omgevingsplan of een Omgevingsvergunning is de MER een waardevol (en vaak verplicht) afwegingsinstrument om tot een goede keuze te komen.



PARTICIPATIE

De Omgevingswet gaat in de kern over samenwerking en een evenwichtiger verdeling van verantwoordelijkheden tussen overheid en samenleving. Participatie is een manier om hiermee concreet aan de slag te gaan. Daarom is er voor het maken van de Omgevingsvisie twee keer een breed participatieproces georganiseerd, gericht op het meedenken over de opgave en de oplossingsrichtingen. Het eerste participatieproces heeft plaatsgevonden in 2020 over de waarden en uitgangspunten (Waardenkader), zoals ook beschreven in hoofdstuk 4. Het tweede participatieproces heeft plaatsgevonden in 2021 over de

opgaven wonen, werken, mobiliteit, recreatie en landschap, doorweven met de integrale opgaven gezondheid, duurzaamheid en vitaliteit.

Dit hoofdstuk geeft weer hoe de gemeente Woerden de participatie over deze Omgevingsvisie heeft vormgegeven en hoe dit heeft bijgedragen aan de keuzes in de Omgevingsvisie. Van beide participatieprocessen is een rapportage opgesteld, die separaat beschikbaar zijn.



Participatietraject Waardenkader

De doelstellingen voor het participatietraject voor het Waardenkader waren:

- Toetsen en aanvullen van de waarden in het Waardenkader.
- Onderzoeken welke waarden de samenleving in Woerden belangrijk vindt in haar leefomgeving.
- Inwoners, ondernemers en belangengerechtigden actief betrekken bij de ontwikkeling van de Omgevingsvisie.

Aan de participanten is gevraagd wat zij van de waarden in het Waardenkader vinden:

- Hoe worden de genoemde waarden geïnterpreteerd?
- Worden de waarden door hen herkend in de leefomgeving van Woerden?
- Welke waarden missen zij mogelijk nog in het Waardenkader?

Procesbeschrijving

Het participatietraject voor het Waardenkader bestond uit vier onderdelen:

1. Online enquête;
2. Straatgesprekken aan de hand van een spelvorm (gewichten verdelen over de verschillende waarden);
3. Publiek debat;
4. Enquête voor uitgenodigde ondernemers en belangengroepen voor een discussiebijeenkomst. (De oorspronkelijk geplande bijeenkomst kon door Covid-19 niet fysiek doorgaan).

Deze mix van participatievormen had tot doel om een toegankelijk aanbod te creëren en een zo breed mogelijk publiek aan te spreken om mee te doen. De werkwijze was erop gericht om de participanten te laten meedenken over de voorgestelde waarden en hen ook te laten doorleven wat zij belangrijk vinden in de leefomgeving. In dit doorleven kwamen ook ruimtelijke dilemma's en het zorgvuldig maken van belangenafwegingen naar voren.


Uitkomsten

De uitkomst van het participatieproces kan worden samengevat op de volgende wijze:

- De respons is hoog te noemen: meer dan 500 deelnemers hebben meegedaan.
- De participanten herkenden grotendeels de voorgestelde waarden in het Waardenkader
- Er zijn diverse aanscherpingen toegevoegd in iedere waarde, zodat de uitleg ervan beter aansluit bij de manier waarop deelnemers de waarden interpretererden, cq waardeerden.
- Met name de onderwerpen veiligheid en sociale cohesie werden gemist in de verschillende waarden in het Waardenkader. Ook is er meer nadruk gevraagd op inclusie en op toekomstbestendigheid.

Participatietraject thema's Omgevingsvisie

Inwoners, ondernemers en belangenbehartigers is gevraagd naar hun behoeftes en ideeën voor de ruimtelijke ontwikkelingen in Woerden. Deze uitvraag is gedaan per thema, maar ook voor gebieden zoals Harmelerwaard, woningbouw in de kleine kernen en het buitengebied. De participatieproces heeft de volgende doelstelling: Input ophalen over thema's waarop in de Omgevingsvisie nog specifieke keuzes gemaakt kunnen worden. Met behulp van deze input kan de Omgevingsvisie worden samengesteld.



Het participatieproces heeft de volgende doelstelling: Input ophalen over thema's waarop in de Omgevingsvisie nog specifieke keuzes gemaakt kunnen worden. Met behulp van deze input kan de Omgevingsvisie worden samengesteld.

Covid-19

Alle inwoners en ondernemers zijn in de gelegenheid geweest om input te geven. We hebben hiervoor een mix van verschillende vormen gebruikt en ook verschillende doelgroepen benadert. In verband met de coronamaatregelen zijn alle vormen digitaal georganiseerd. Voor de enquête is er de mogelijkheid geweest om telefonisch contact op te nemen om de enquête door te spreken. Hier is geen gebruik van gemaakt.

Procesbeschrijving

Het participatieproces bestaat uit 3 stappen:

1. **Begrijpen:** informeren en verkennen van de opgaven en oplossingsrichtingen in de Contour Omgevingsvisie;
2. **Creëren:** verdiepen van inzichten op specifieke thema's en gebieden;
3. **Concluderen:** totaalbeeld presenteren en reacties ophalen.

De eerste stap was gericht op het toelichten van de voorgenomen ontwikkelingen en op het peilen van de reacties hierop. Ook werden er behoeftes op het gebied van wonen, mobiliteit, recreëren en ontmoeting opgehaald. Specifiek werd er ook gekeken naar het gebied tussen Harmelen en Utrecht. Ook hiervoor werden eerste ideeën opgehaald. In de tweede stap verdiepten we ons nader in deze thema's en haalden hier ideeën over op. Ook werd deelnemers gevraagd naar hun ideeën voor de ruimtelijke ontwikkelingen in de kernrandzones en voor het gebied tussen Harmelen en Utrecht. Hiervoor gebruikte we ook inspiratie en voorbeelden uit andere gemeenten. En in de laatste stap hebben we een integrale terugblik gepresenteerd op alles wat is opgehaald. Hiermee hebben we de uitkomsten nog een keer kunnen bestendigen.

Voor de participatie hebben we de gemeente opgedeeld in drie clusters:

- **Woerden:** de kern Woerden en de kernrandzone daaromheen. In dit cluster is ook gesproken over een mogelijke oostelijke randweg.
- **Harmelen:** de Kern Harmelen en de kernrandzone daaromheen. In dit cluster is ook gesproken over het gebied tussen Utrecht en Harmelen.
- **Zegveld, Kamerik, Kanis en het buitengebied:** de kleine kernen en hun kernrandzones en het buitengebied daaromheen. In dit cluster is ook gesproken over ontwikkelingen in het buitengebied.

Uitkomsten

De uitkomsten van de participatie kunnen als volgt worden samengevat:

- Op de enquête was er een respons van ongeveer 375 deelnemers. Op de bijeenkomsten zijn in totaal ongeveer 160 mensen aanwezig geweest.
- Op alle onderwerpen was de betrokkenheid hoog. Het onderwerp wonen is veruit het meest uitgebreid besproken tijdens de bijeenkomsten.

Rapportages participatie

Verdere toelichting op het proces en de belangrijkste conclusies uit beide participatietrajecten zijn beschreven in twee rapportages. Deze zijn toegevoegd als bijlage.

BIJLAGEN

1. Maatregelen ten aanzien van duurzaamheid en gezondheid
2. Kaartmateriaal

> Participatie verslag (seperaat)

Bijlage 1: Maatregelen ten aanzien van duurzaamheid en gezondheid

Maatregelen ten aanzien van duurzaamheid en gezondheid

Onderstaande opgaven richten zich op een gezonde inrichting van de leefomgeving die beschermt tegen omgevingsinvloeden.

1. *De leefomgeving biedt bescherming tegen blootstelling aan schadelijke stoffen/effecten. We behouden of verbeteren de kwaliteit van de leefomgeving.*

- De nadelige gezondheidseffecten van de milieuaspecten worden zoveel mogelijk voorkomen door het nemen van lokale maatregelen. Bij het nemen van maatregelen geldt de voorkeursvolgorde:
 1. maatregelen bij de bron;
 2. maatregelen gericht op de overdracht;
 3. maatregelen bij de ontvanger.
- We nemen maatregelen om de kwaliteit van de leefomgeving te verbeteren. Hierbij hebben de meest effectieve maatregelen in de zin van kosten-batenverhouding de voorkeur;
- We stellen eisen aan geluidniveaus, aan trillingen, geur, licht. Bij de keuze voor maatregelen nemen we ook het aantal gehinderden mee.
- Het aantal woningen met hoge geluidbelasting willen we zo laag mogelijk houden. Bij woningen met hoge geluidbelasting worden aanvullende eisen gesteld;
- De gemeente faciliteert horeca, evenementen en (bouw)activiteiten op bepaalde locaties, waarbij de hinder van geluid en trillingen beheersbaar wordt gehouden voor de omgeving;
- We voorkomen en verminderen zo mogelijk de milieuhinder in woon- en leefgebieden veroorzaakt door bedrijven.

2. *De bodemkwaliteit gaat niet achteruit en wordt waar mogelijk en/of nodig verbeterd.*

- Nieuwe bodemverontreiniging wordt voorkomen of –indien toch ontstaan- zo spoedig mogelijk ongedaan gemaakt;
- We anticiperen op nieuwe verontreinigende stoffen

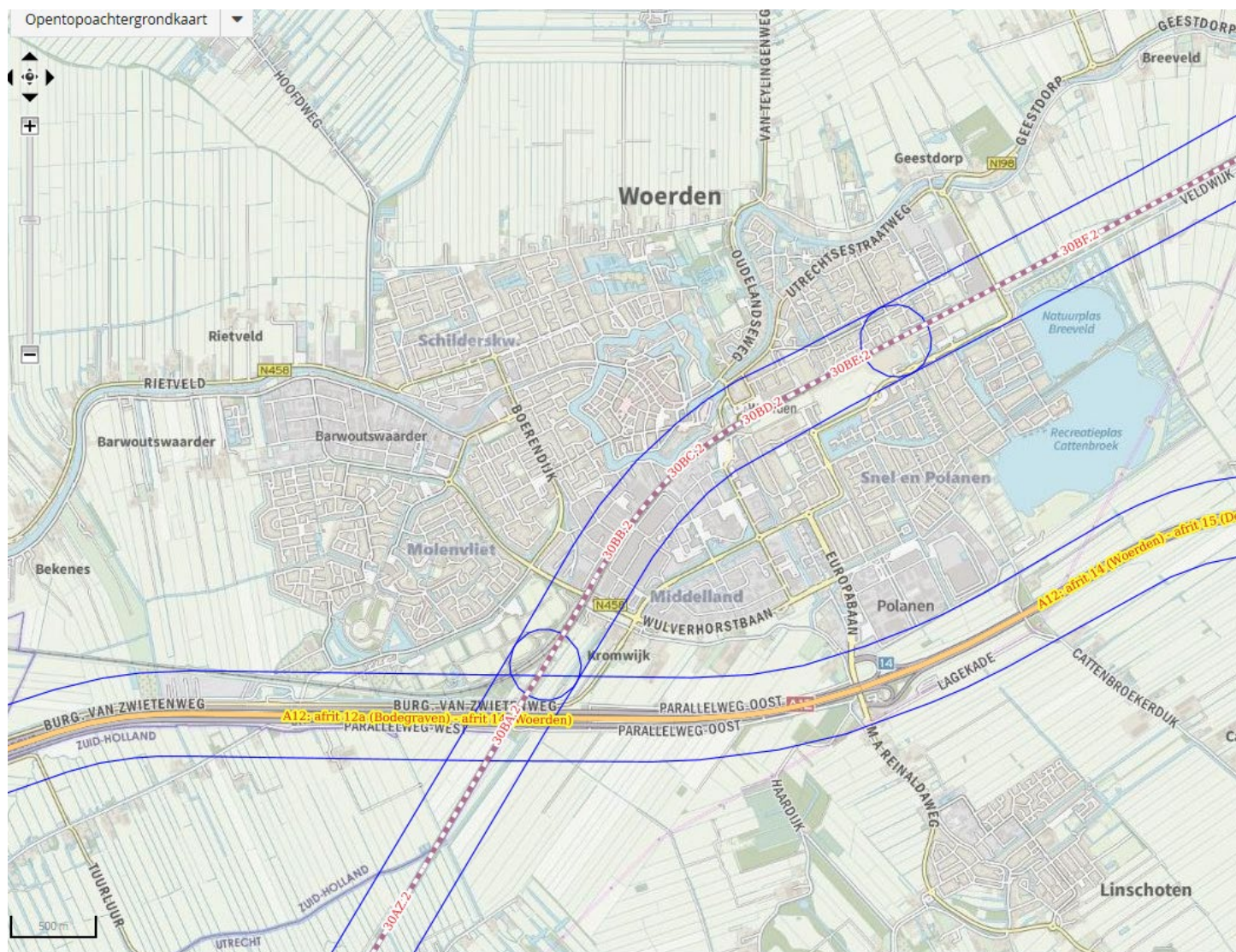
in de bodem;

- De bodem wordt bij aanwezigheid van historische verontreiniging functiegericht geschikt gemaakt voor de nieuwe functie;
- De bodem en ondergrond worden zo mogelijk benut om bij te dragen aan een gezonde, duurzame en veilige leefomgeving, zoals warmtewinning. Hierbij vindt een afweging plaats tussen bijdrage aan maatschappelijk nut en mogelijke risico's:
- Er is zo min mogelijk risico voor gebruikers van de bodem bij aanwezigheid van verontreiniging.

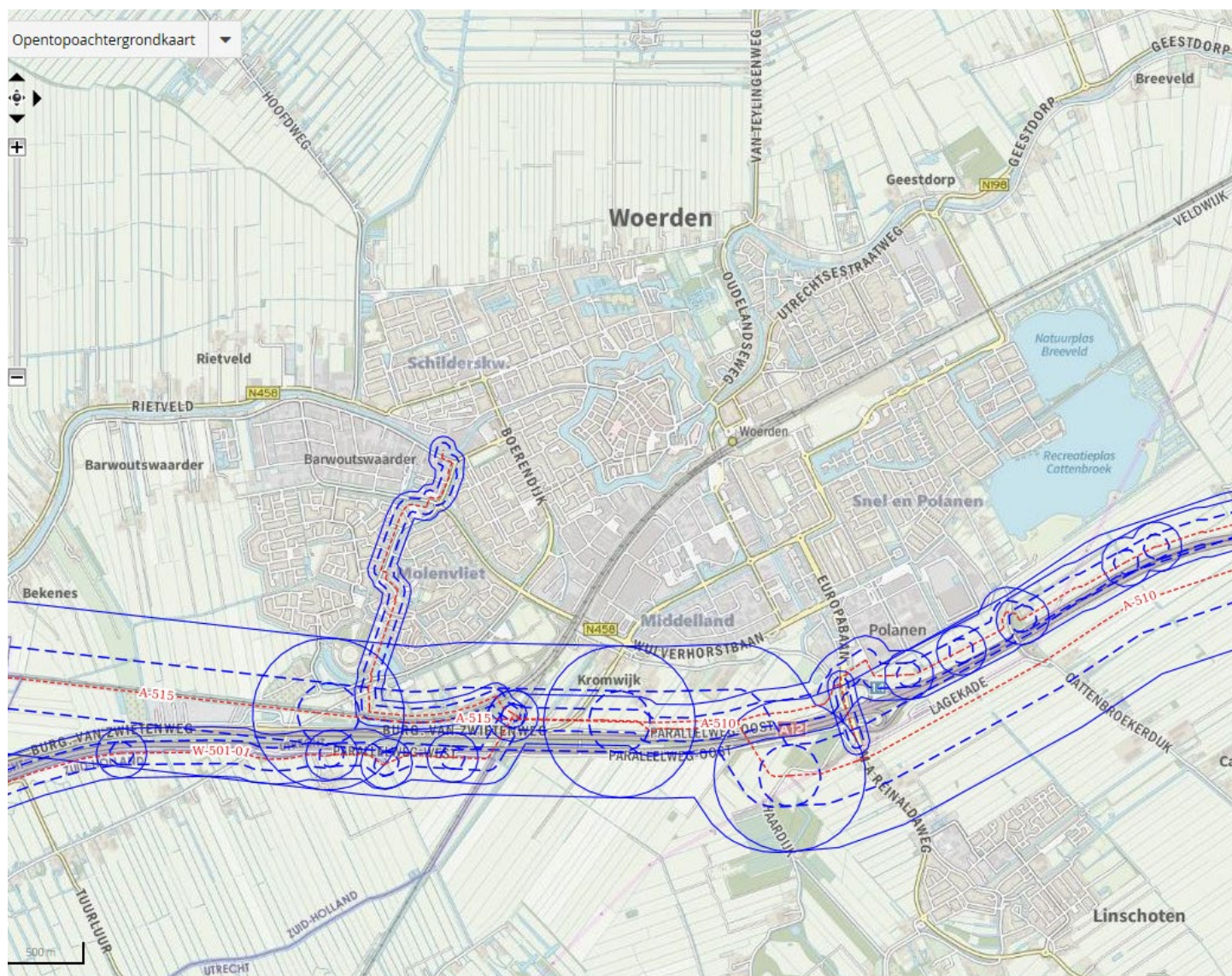
3. *De risico's door activiteiten zijn beheersbaar en worden zo mogelijk voorkomen.*

- De risico's voor de omgeving door het gebruik en vervoer van risicovolle stoffen en materialen bij activiteiten en nieuwe ontwikkelingen, zoals duurzame energie, zijn beheersbaar;
- We houden rekening met het aantal personen dat wordt blootgesteld aan deze risico's;
- Een risico is onaanvaardbaar als de mogelijkheden van zelfredzaamheid en beheersbaarheid van een ramp ontoereikend worden geacht;
- Nieuwe risicobedrijven staan we niet toe;
- We stellen aandachtsgebieden vast waar extra risico is op explosie, brand en/of gifwolk en stellen hiervoor regels op;
- We vinden het niet wenselijk dat objecten ten behoeve van personen met een verminderde zelfredzaamheid/zeer kwetsbare objecten bevinden in het aandachtsgebied van risicobronnen.
- Voor bestaande situaties streven we naar het verbeteren of opheffen van de risico's;
- We vinden het belangrijk dat de rampenbestrijding en de beheersbaarheid van een ramp op orde zijn.

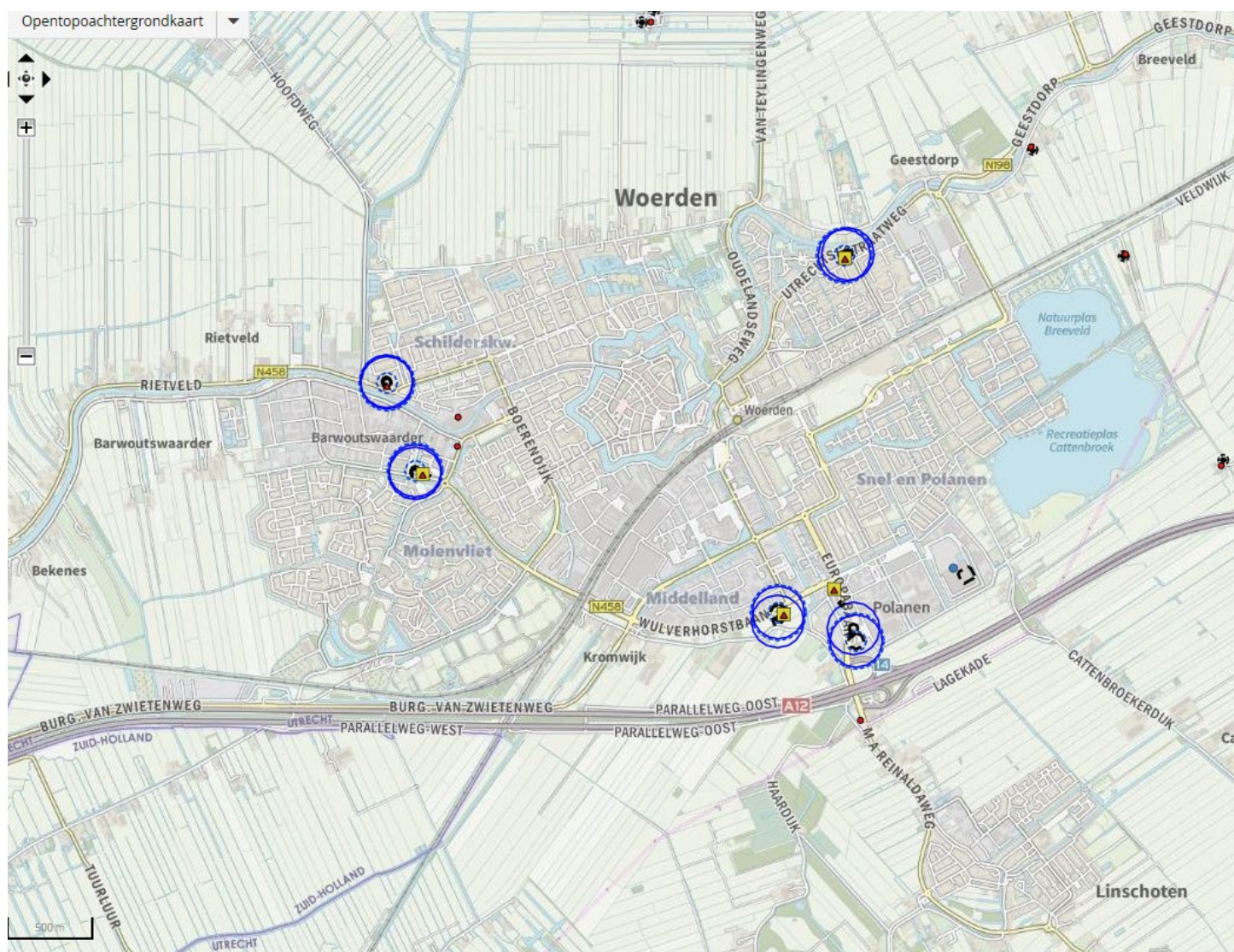
Externe veiligheid Basisnetroutes Woerden



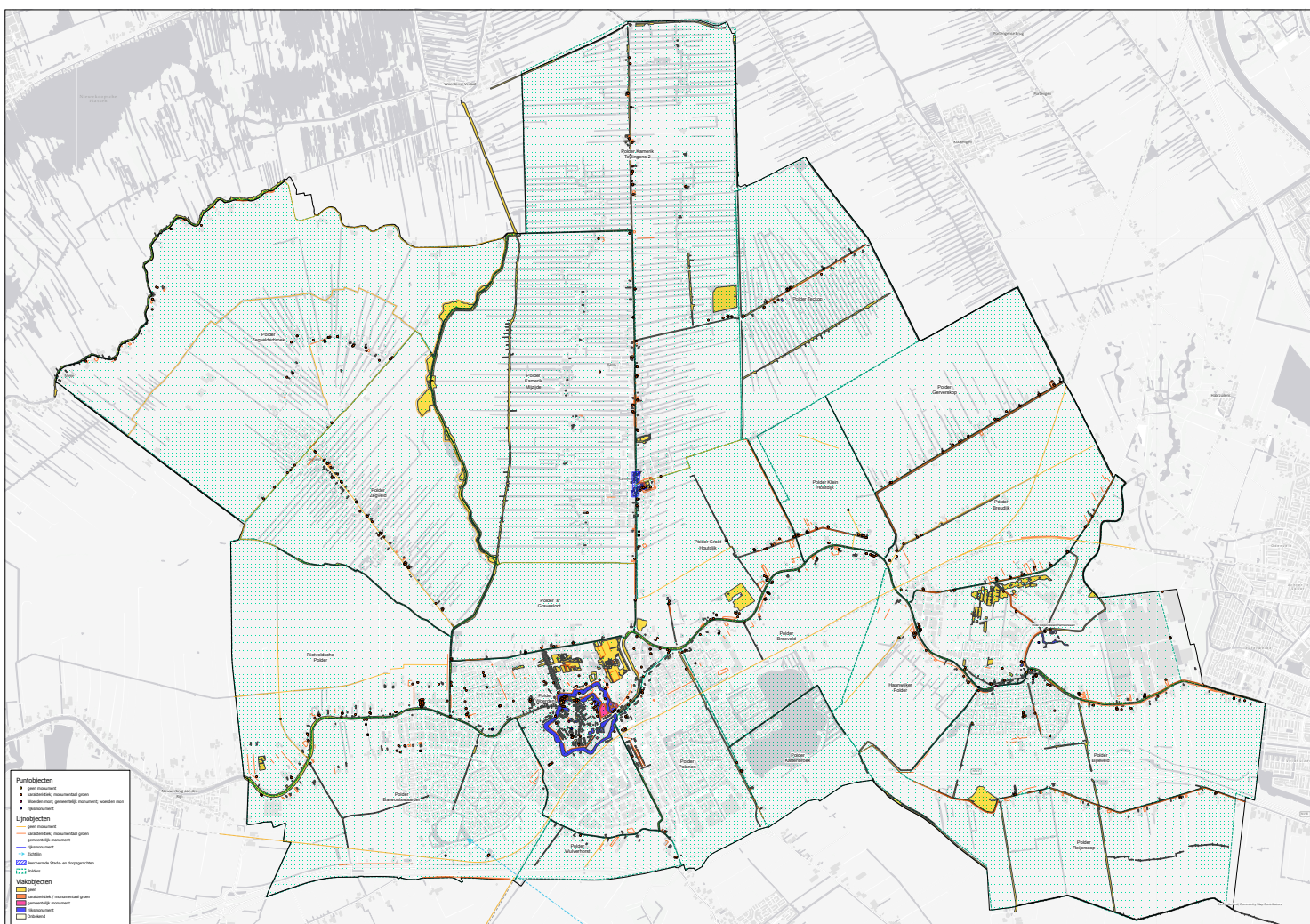
Externe veiligheid Buisleidingen Woerden



Externe veiligheid Inrichtingen Woerden



Cultuurhistorische Waardenkaart Woerden (concept)



Puntobjecten

- geen monument
- karakteristiek; monumentaal groen
- Woerden mon; gemeentelijk monument; woerd
- rijksmonument

Lijnobjecten

- geen monument
- karakteristiek; monumentaal groen
- gemeentelijk monument
- rijksmonument

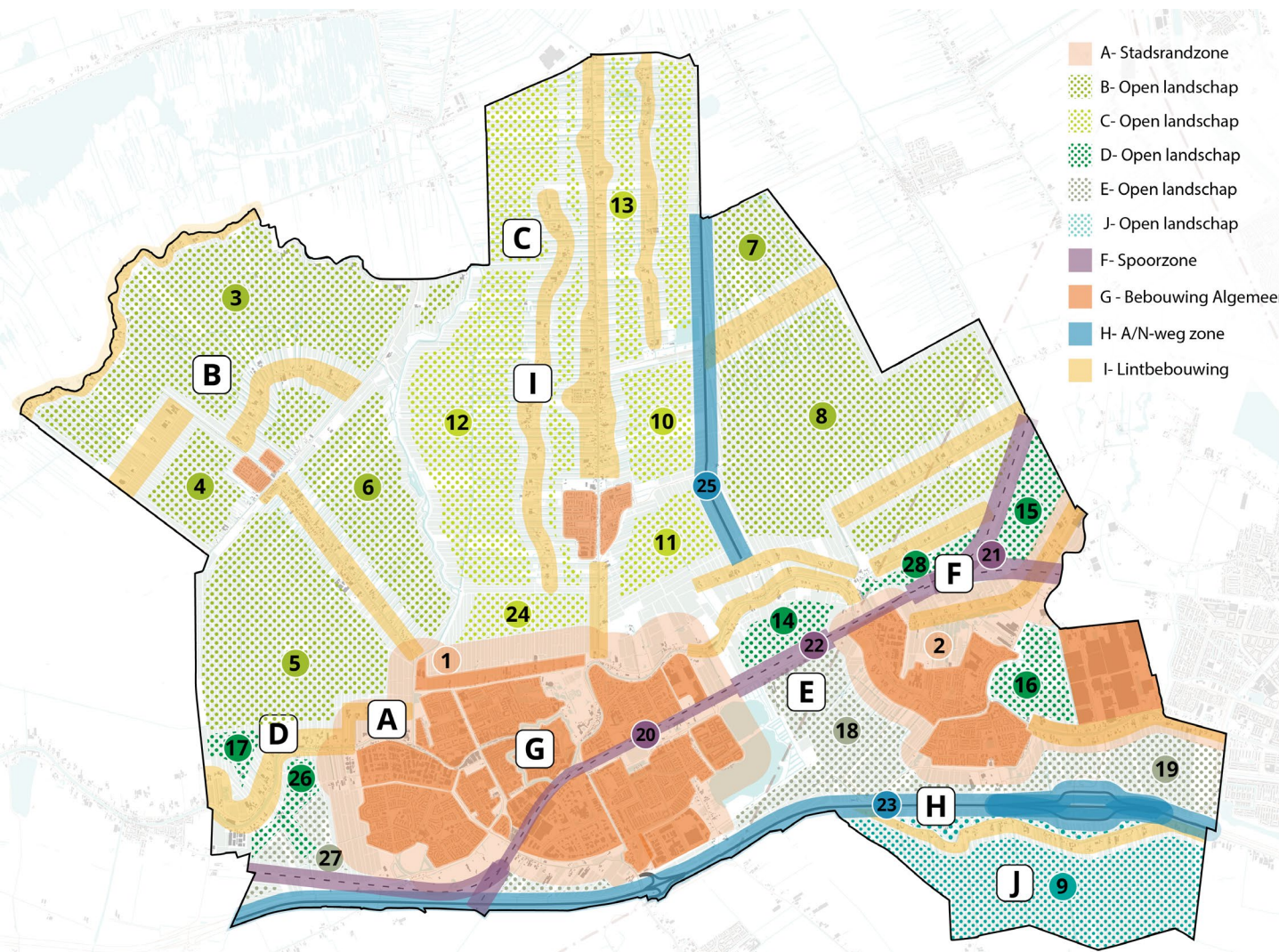
→ Zichtlijn

▨ Beschermd Stads- en dorpsgezichten

▤ Polders

Vlakobjecten

- geen
- karakteristiek / monumentaal groen
- gemeentelijk monument
- rijksmonument
- Onbekend



- A- Stadsrandzone
- B- Open landschap
- C- Open landschap
- D- Open landschap
- E- Open landschap
- J- Open landschap
- F- Spoorzone
- G- Bebouwing Algemeer
- H- A/N-weg zone
- I- Lintbebouwing

Zoekgebieden opengesteld voor het realiseren van duurzame energie initiatieven tot 2030

Zon op alle daken	G- Bebouwing
Kleinschalig wind	I- Lintbebouwing
Kleinschalig zon	I- Lintbebouwing
Zon op geluidsschermen/bermen	H-23 snelweg zone
Zon op geluidsschermen/bermen	F- spoorzone

Zoekgebieden die meer onderzoek vergen t.b.v. de opgave tot 2030

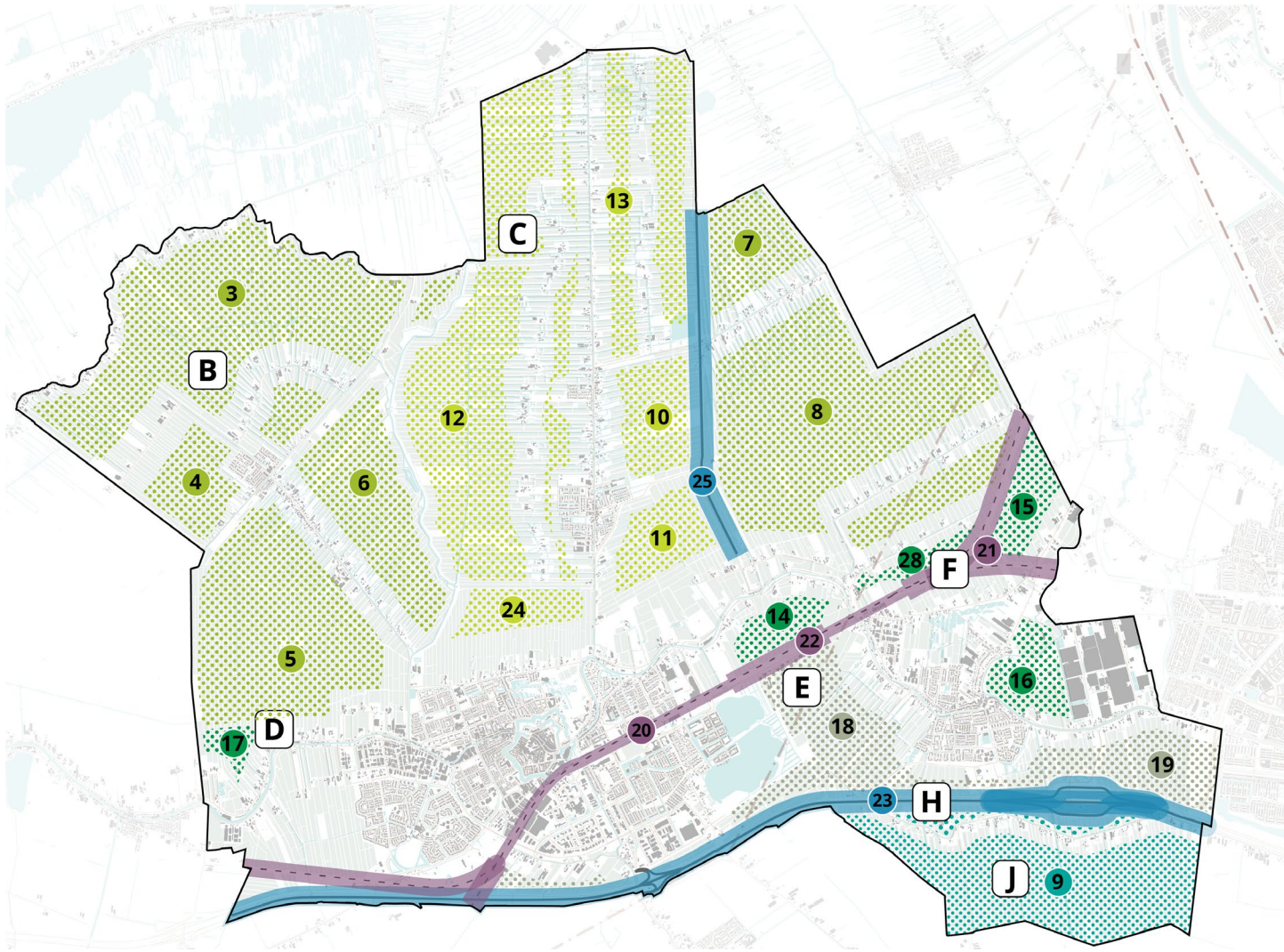
Grootschalig wind	J- Open landschap
	E-27- Open Landschap
	D-26- Open Landschap
Grootschalig zon	J- Open landschap
	E-27- Open Landschap
	D-26- Open Landschap

Zoekgebieden die meer onderzoek vergen t.b.v. de opgave na 2030, onderzoek wel uitvoeren voor 2030

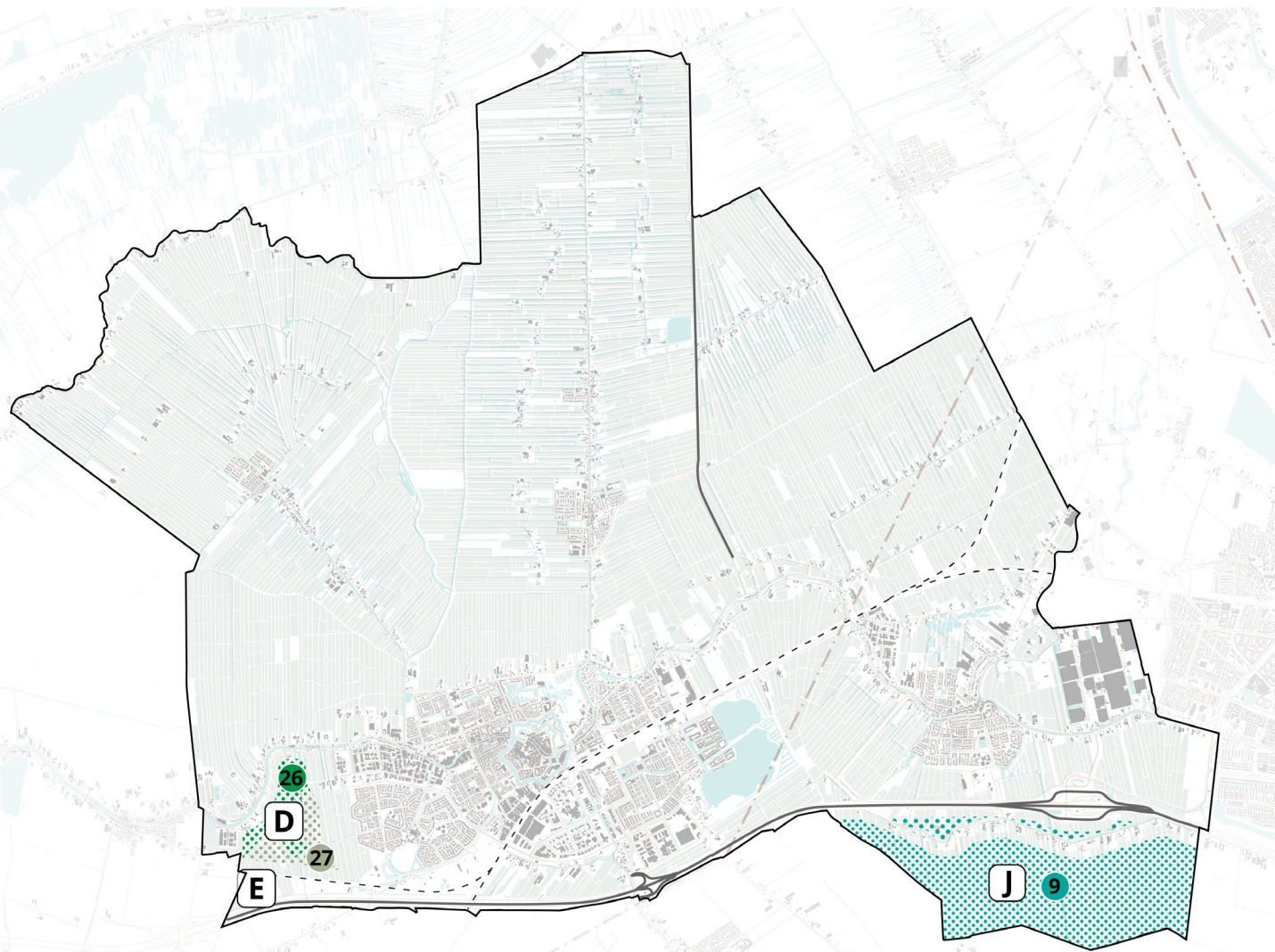
Onderzoek Grootschalig zon	D- Open landschap
	E- open landschap
	C- Open landschap
	B- Open landschap
Onderzoek Grootschalig wind	H- Snelweg/N-weg
	F- spoorzone

Uitgesloten als zoekgebied







Grootschalig zon en wind	A- Stadsrandzone
Grootschalig wind	D- Open landschap
	E- open landschap
	C- Open landschap
	B- Open landschap
	I- Lintbebouwing
	G- Bebouwing

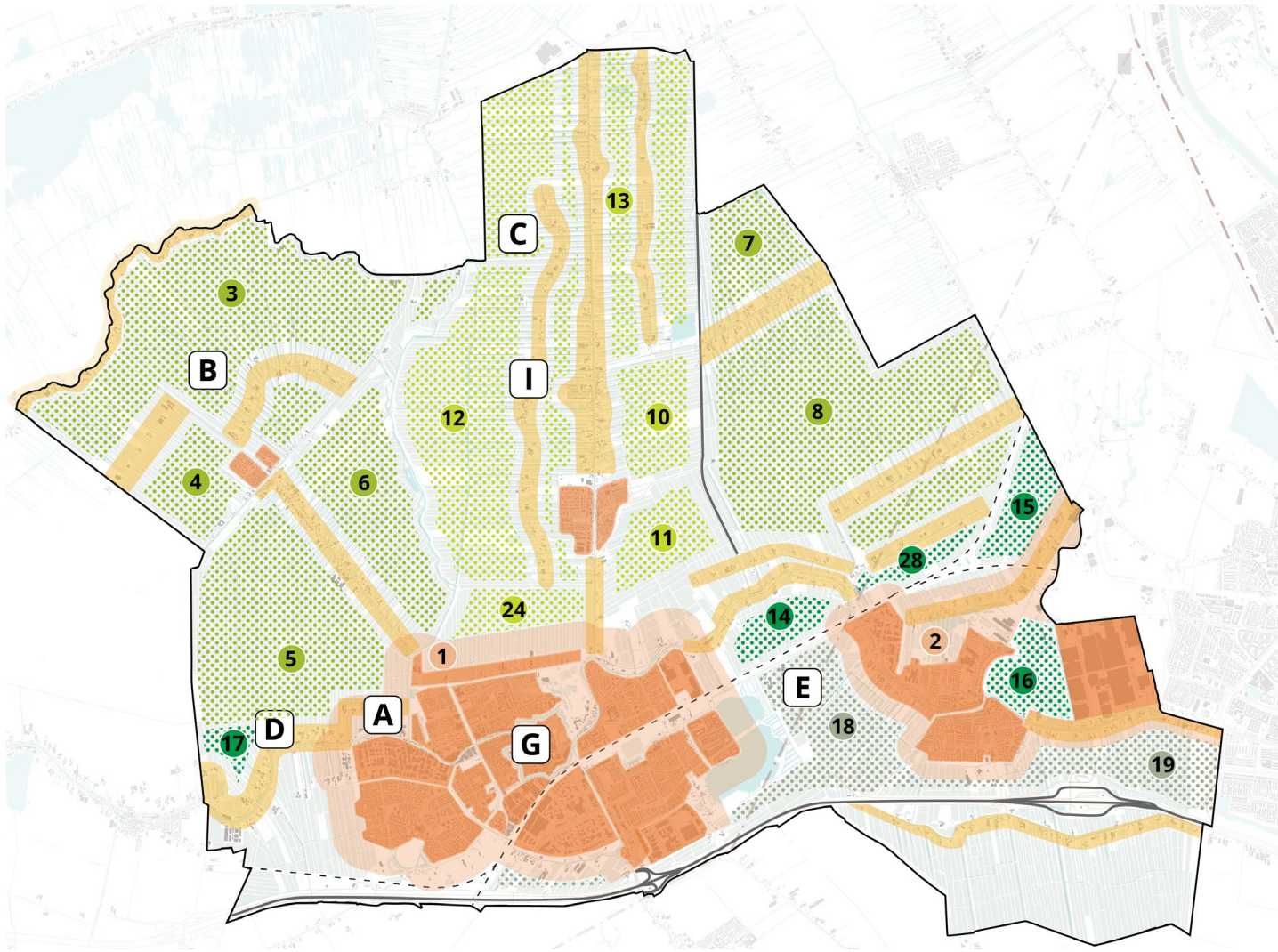


Zoekgebieden die meer onderzoek vergen t.b.v. de opgave na 2030, onderzoek wel uitvoeren voor 2030	
Onderzoek Grootchalig zon	■ D- Open landschap
	■ E- open landschap
	■ C- Open landschap
	■ B- Open landschap
Onderzoek Grootchalig wind	■ H- Snelweg/N-weg
	■ F- spoorzone



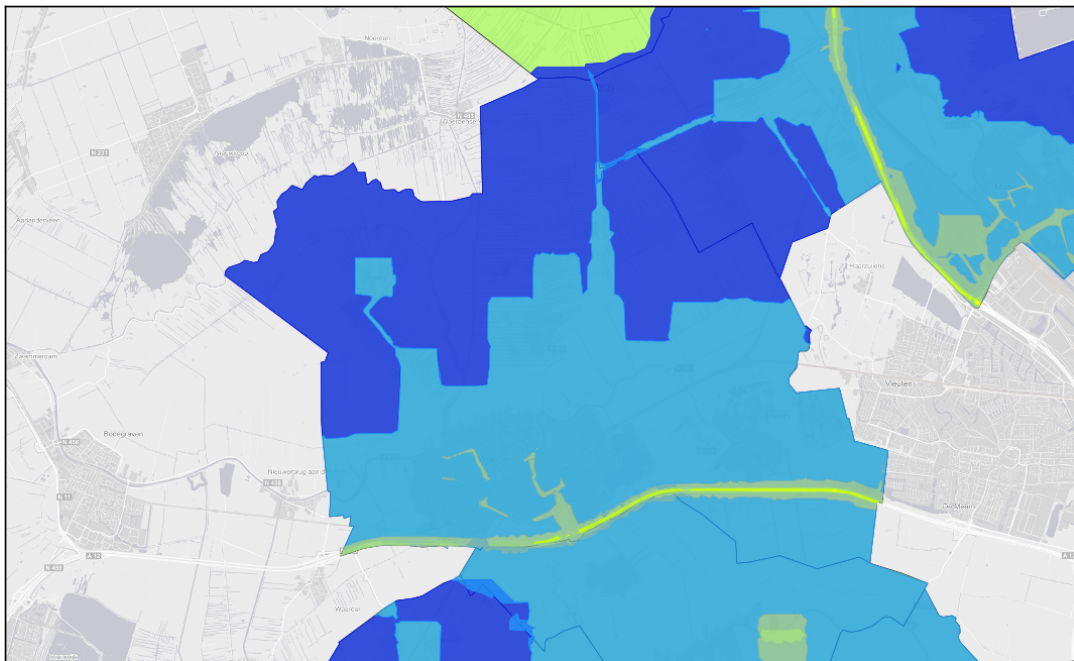
Zoekgebieden die meer onderzoek vergen t.b.v. de opgave tot 2030

Grootschalig wind		J- Open landschap
		E-27- Open Landschap
		D-26- Open Landschap
Grootschalig zon		J- Open landschap
		E-27- Open Landschap
		D-26- Open Landschap



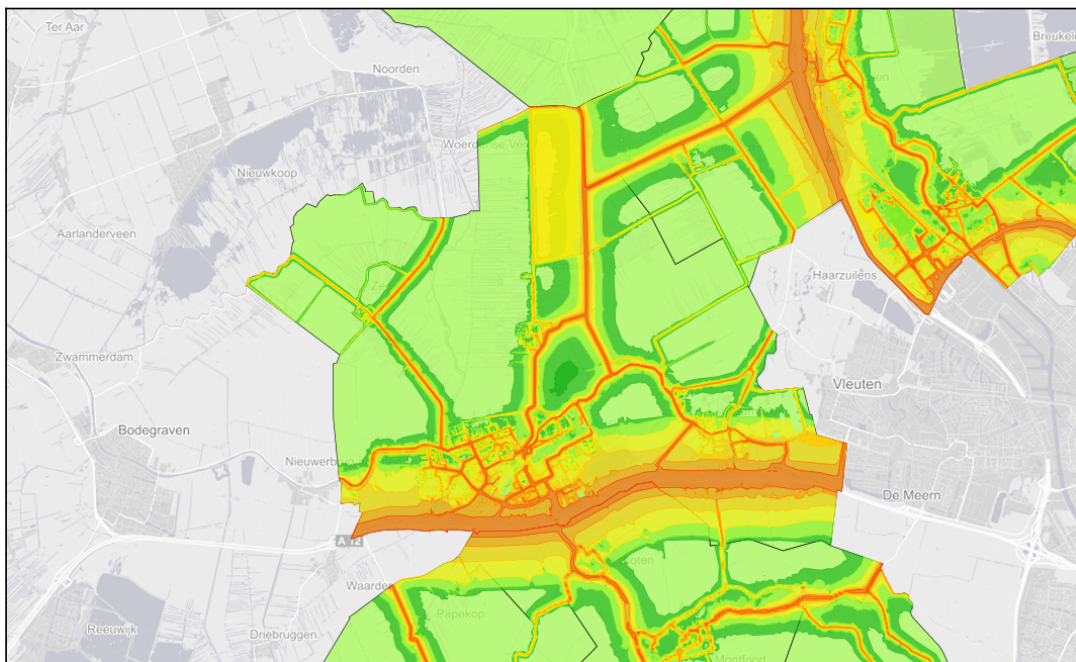
Uitgesloten als zoekgebied	
Grootschalig zon en wind	A- Stadsrandzone
Grootschalig wind	D- Open landschap
	E- open landschap
	C- Open landschap
	B- Open landschap
	I - Lintbebouwing
	G- Bebouwing

Fijn Stof Woerden 2030



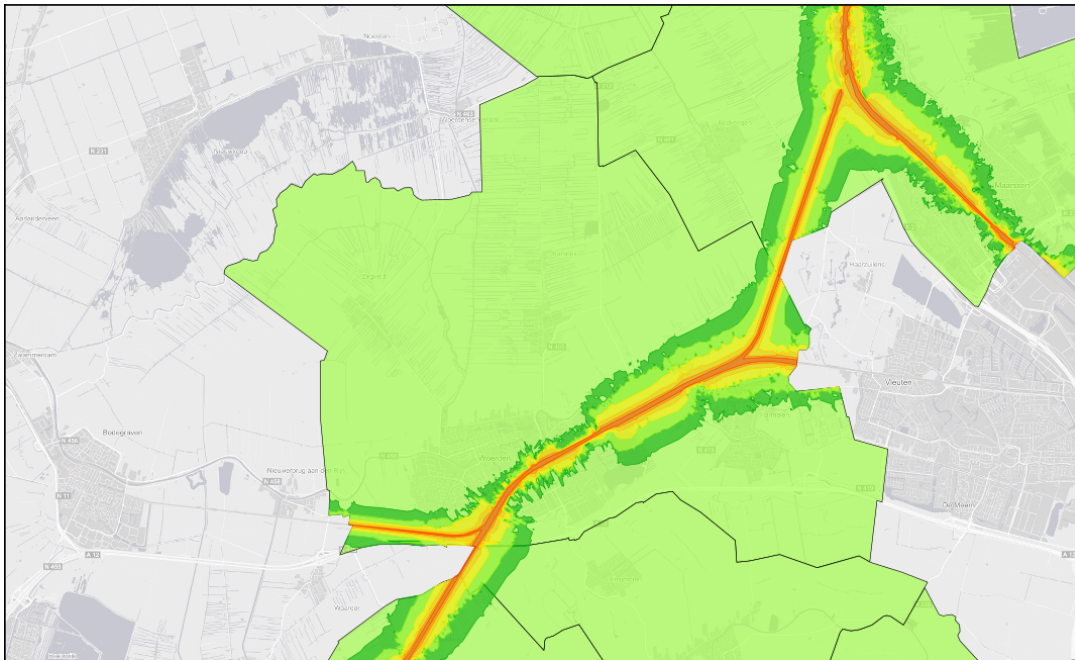
- Werkgebied ODRU
- 0 - 16 µg/m³
 - 16 - 17 µg/m³
 - 17 - 18 µg/m³
 - 18 - 19 µg/m³
 - 19 - 20 µg/m³
 - 20 - 21 µg/m³
 - 21 - 22 µg/m³
 - 22 - 23 µg/m³
 - 23 - 24 µg/m³
 - 24 - 25 µg/m³
 - 25 - 30 µg/m³
 - > 30 µg/m³
- Fijn stof 2030 (PM10) (Bron: Omgevingsdienst regio Utrecht, maart 2019)

Geluidbelasting Woerden 2030



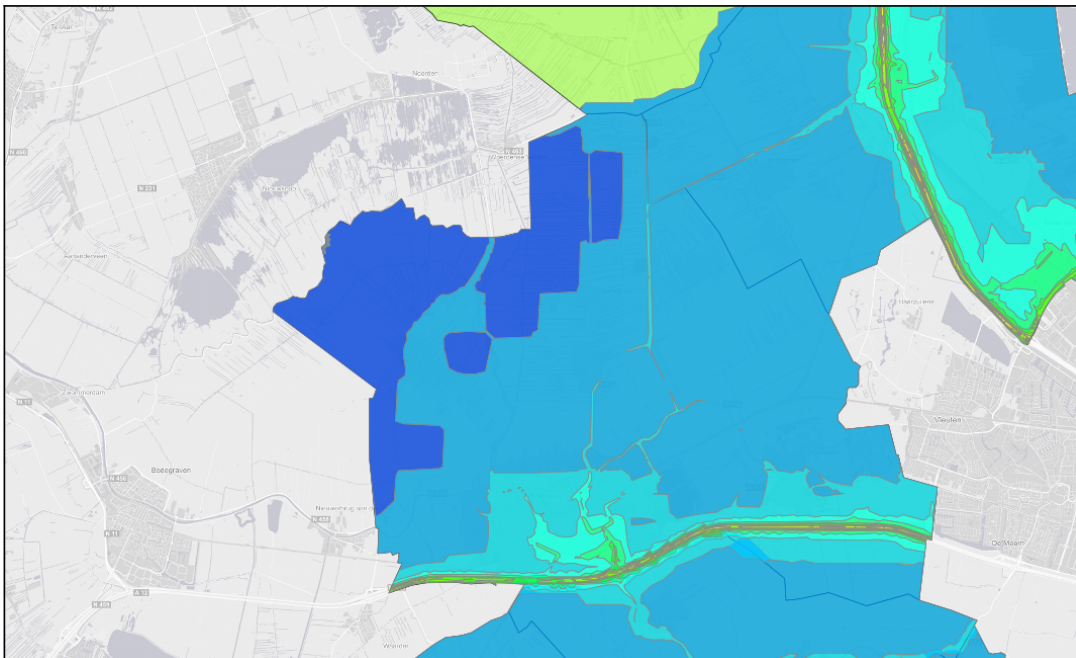
- Werkgebied ODRU
- Niet berekend
 - 0 - 38 dB
 - 38 - 43 dB
 - 43 - 48 dB
 - 48 - 53 dB
 - 53 - 58 dB
 - 58 - 63 dB
 - 63 - 100 dB
- Geluidscontouren 2030 wegverkeer incl. aftrek (Bron: ODRU, dec. 2016)

Geluidbelasting spoor



- Werkgebied ODRU
- Niet berekend
 - 0 - 45 dB
 - 45 - 50 dB
 - 50 - 55 dB
 - 55 - 60 dB
 - 60 - 65 dB
 - 65 - 70 dB
 - 70 - 100 dB
- Geluidscontouren 2030 railverkeer (Bron: ODRU, dec. 2018)

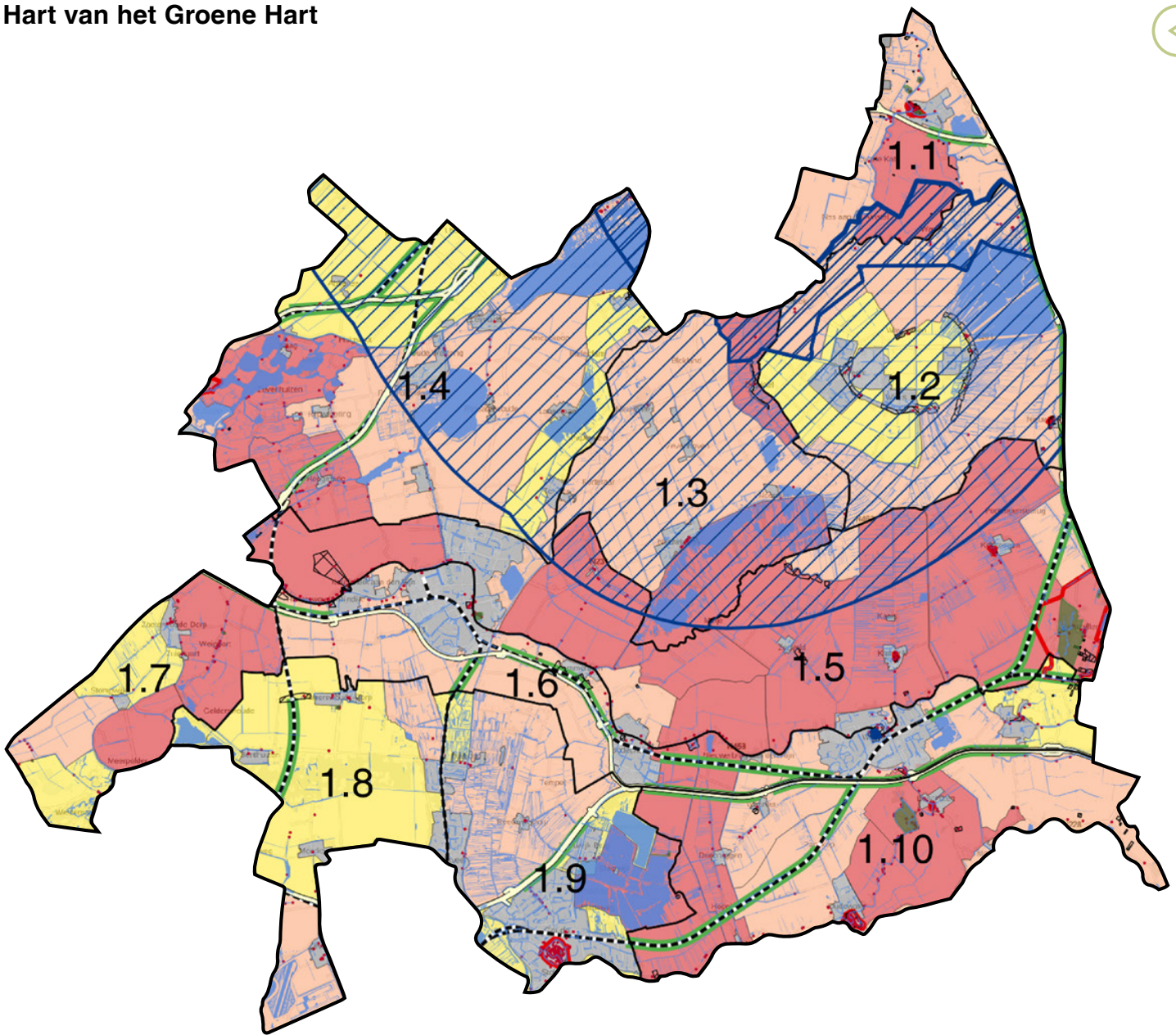
Stikstof Woerden 2030



- Werkgebied ODRU
- 0 - 8 µg/m³
 - 8 - 10 µg/m³
 - 10 - 12 µg/m³
 - 12 - 14 µg/m³
 - 14 - 16 µg/m³
 - 16 - 18 µg/m³
 - 18 - 20 µg/m³
 - 20 - 22 µg/m³
 - 22 - 24 µg/m³
 - 24 - 26 µg/m³
 - 26 - 28 µg/m³
 - 28 - 30 µg/m³
 - 30 - 32 µg/m³
 - 32 - 34 µg/m³
 - 34 - 36 µg/m³
 - 36 - 38 µg/m³
 - 38 - 40 µg/m³
 - > 40 µg/m³
- Stikstofdioxide 2030 (NO₂) (Bron: Omgevingsdienst regio Utrecht, maart 2019)

Cultuurhistorische Waardenkaart

1. Hart van het Groene Hart





Legenda waardering

- hoge waarde
- middenwaarde
- basiswaarde
- bevolkingskern
- oppervlaktewater

- UNESCO Werelderfgoed
- beschermd dorpsgezicht

- waardevol panorama

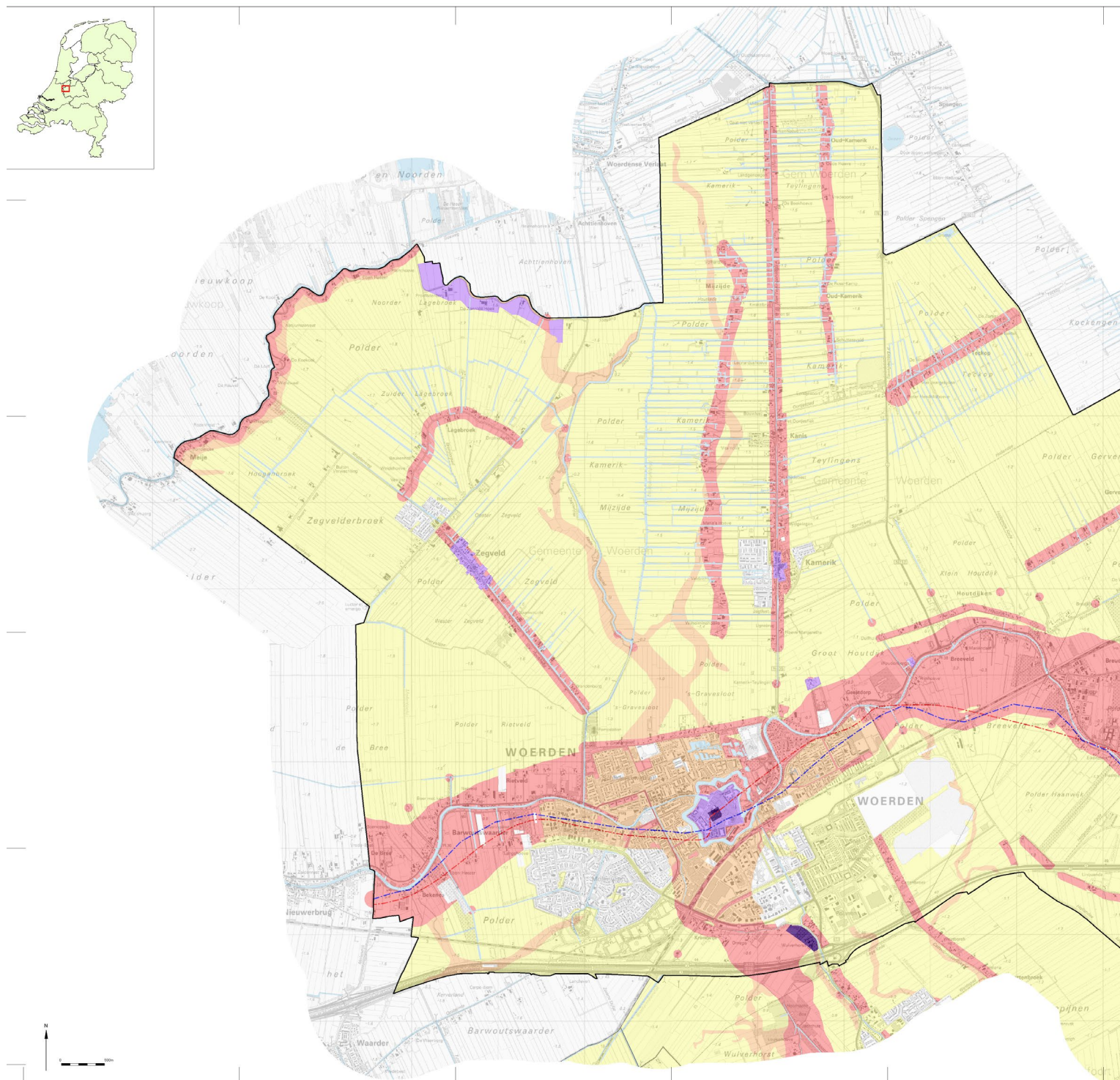
- snelwegen
- spoorwegen

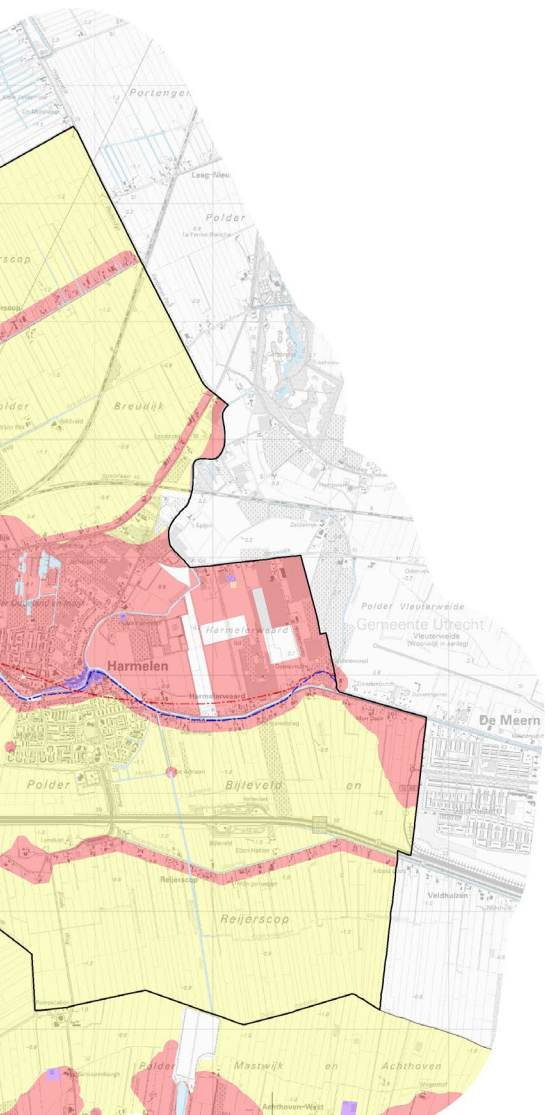
1. Hart van het Groene Hart

- 1.1 Amstelscheg
- 1.2 Ronde Venen
- 1.3 Nieuwkoop
- 1.4 Hollands plassenengebied
- 1.5 Oude Rijn, noordzijde
- 1.6 Oude Rijn, zuidzijde
- 1.7 Zoetermeer en Zoeterwoude
- 1.8 Moerkapelle en Zevenhuizen
- 1.9 Boskoop en Reeuwijk
- 1.10 Linschoten en Oudewater



Archeologische beleidskaart Woerden (2010)









KAART 12. MAATREGELENKAART

LEGENDA

Beleidscategorieën:

-  categorie 1
-  categorie 2
-  categorie 3
-  categorie 4
-  categorie 5
-  geen

Overig

-  limesweg cf. gemeente Woerden
-  limesweg cf. Berkers & Van Stiphout (2009)
-  water
-  gemeentegrens



Gemeente Woerden

2021

