

Raadswerkgroep REP en Omgevingsvisie

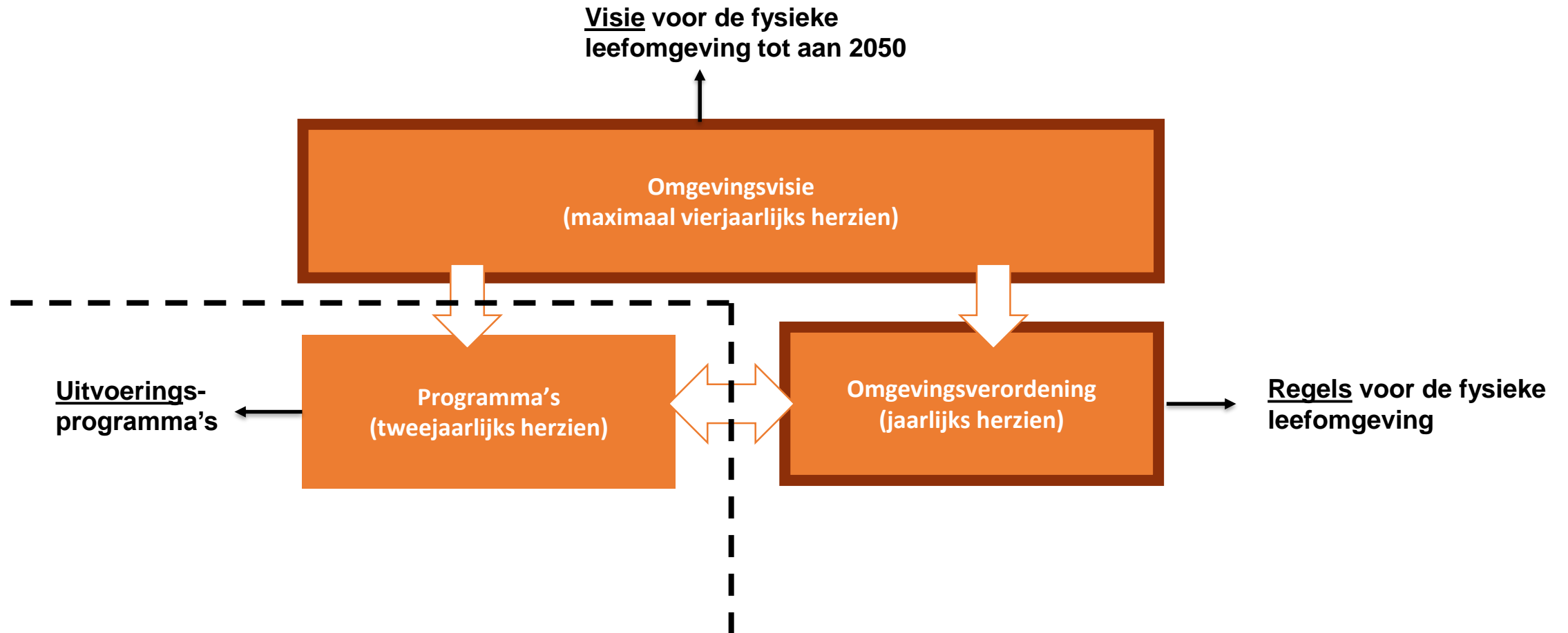
20 mei 2020

Agenda

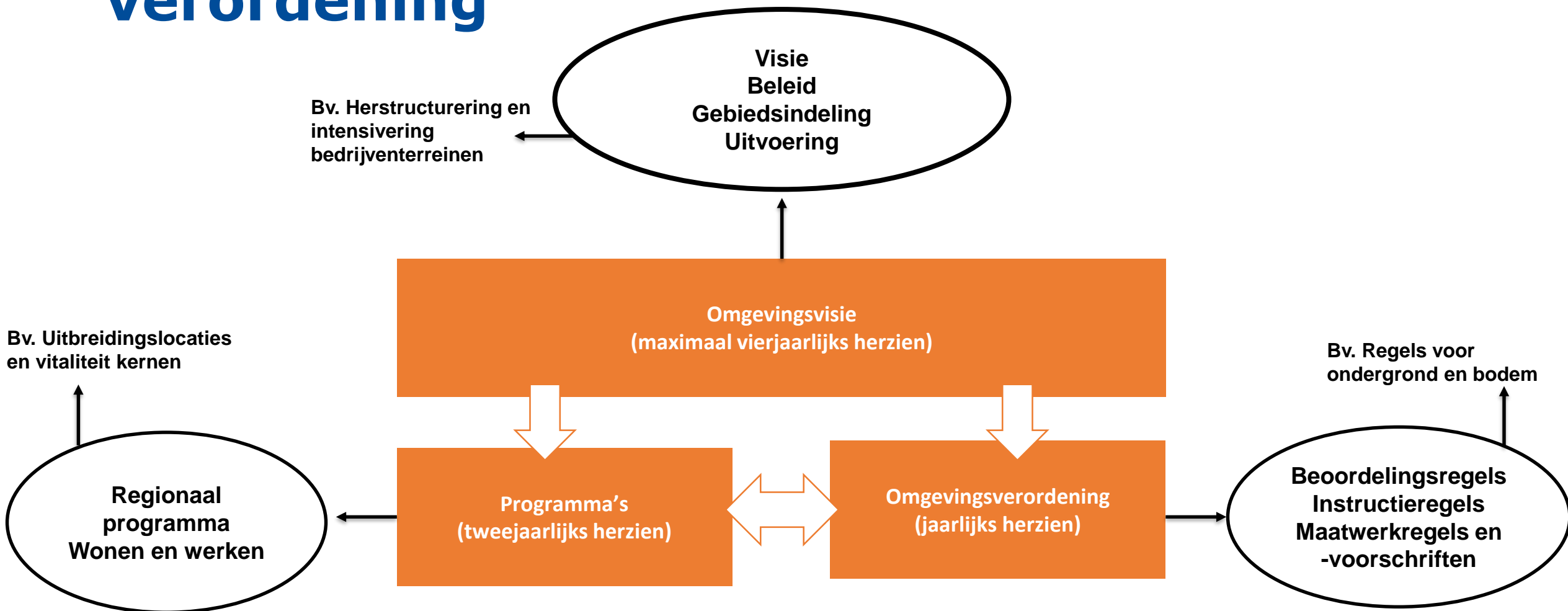
1. Ontwerp provinciale omgevingsvisie en verordening (POVI)
2. Ruimtelijke contour (REP)
3. Gemeentelijke omgevingsvisie
4. Bijeenkomst werkgroep REP 11 juni

Ontwerp provinciale omgevingsvisie en verordening (POVI)

Ontwerp provinciale omgevingsvisie en -verordening



Ontwerp provinciale omgevingsvisie en -verordening



Ontwerp provinciale omgevingsvisie en -verordening

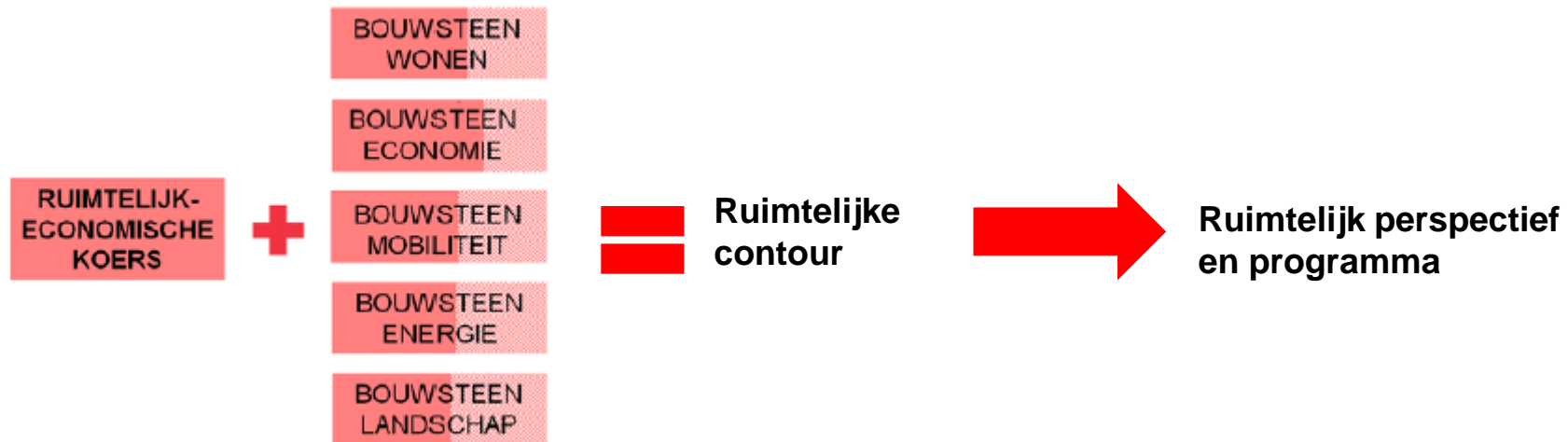
Inbreng college:

1. Subsidiariteitsbeginsel: lokaal waar het kan, provinciaal waar het moet.
2. Geef ruimte aan belanghebbenden: draagvlak voor agrarische transitie
3. Regionale en provinciale oplossingen voor regionale verkeersstromen in Woerden
4. Goede overdracht van bodemtaken
5. Bevestigen van bestaande rechten (schuifruimte)

Ruimtelijke contour (REP)

Ruimtelijke contour (REP)

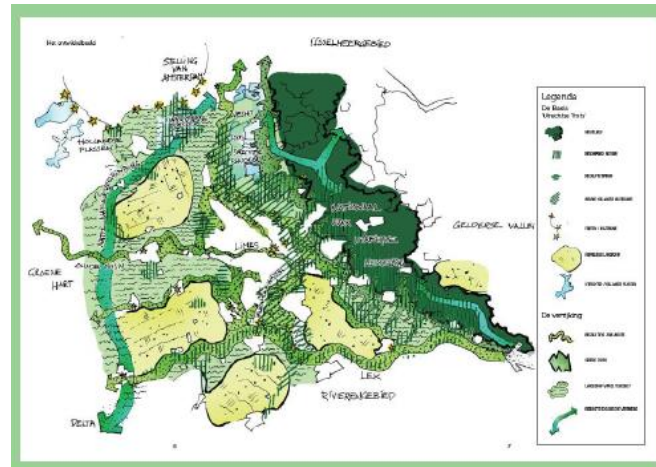
Tussenstap richting perspectief en programma:



Ruimtelijke contour (REP)

Onderdelen:

1. Koers en kaders
2. Ruimte (landschap en thema's)
3. Ontwikkeling
4. Deelgebieden/samenwerking



Samenwerking

De samenwerking tussen Woerden, Montfoort, Oudewater, Lopik, IJsselstein, Vijfheerenlanden en Utrecht bestaat uit:

- Afstemming vitale kernen en linten;
- Ontsluiting van de vitale kernen met fiets, OV en auto;
- Transformatie veenweidegebied;
- Recreatieve ontsluitingen en natuurontwikkeling;
- Knooppuntontwikkeling Woerden.

Een kans zou zijn als Vijfheerenlanden en Lopikerwaard samen gaan nadenken over oplossingen voor de toekomst van de veenweidegebieden. Het (verder) ontwikkelen van strategische knooppunten langs snelwegen in relatie tot de behoefte aan uitbreidingsmogelijkheden van bedrijventerreinen dient in regionaal verband te worden onderzocht.

Onderzoeksvragen

Vitaliteit kernen

- Wat zijn de criteria om te toetsen wanneer, waar en met welke programma (kwantitatief en kwalitatief) verstedelijking omwille vitaliteit passend is?
- Hoe gaan we om met de uitbreiding van werklocaties in de kernen?
- Hoe kunnen we snelle en toegankelijke verbindingen vanuit kernen naar knooppunten voor alle modaliteiten (OV, fiets, auto) ontwikkelen zonder bestaande regionale knooppunten zwaarder te belasten?



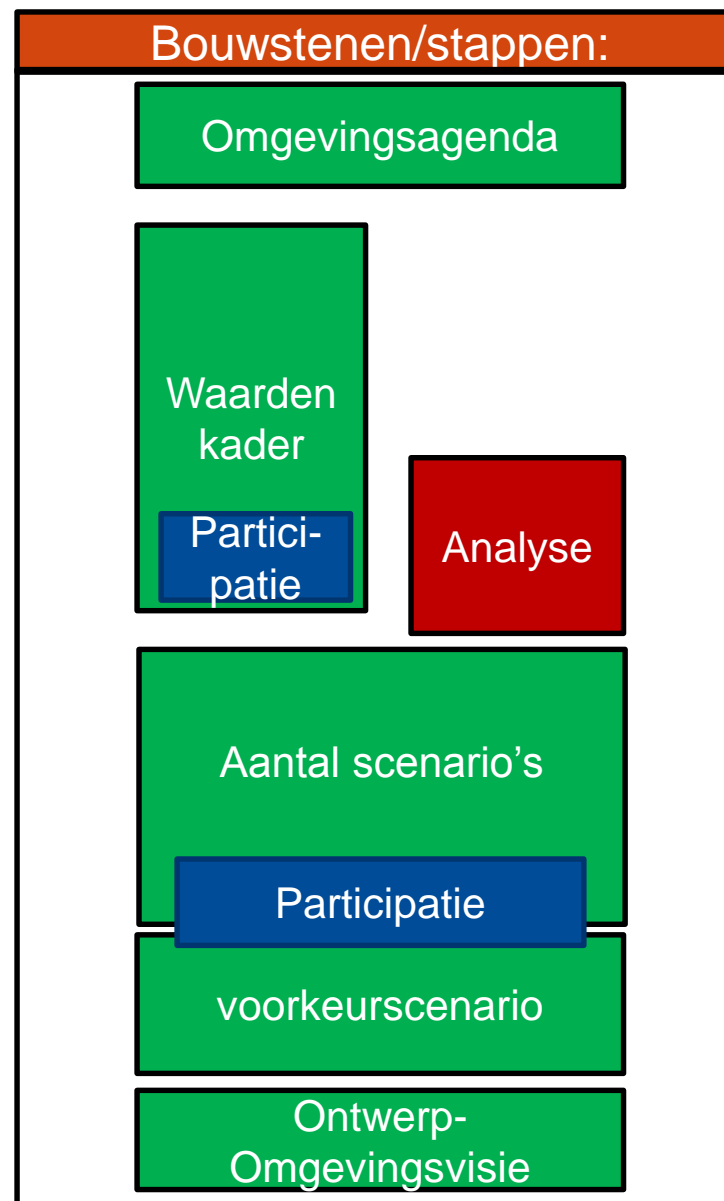
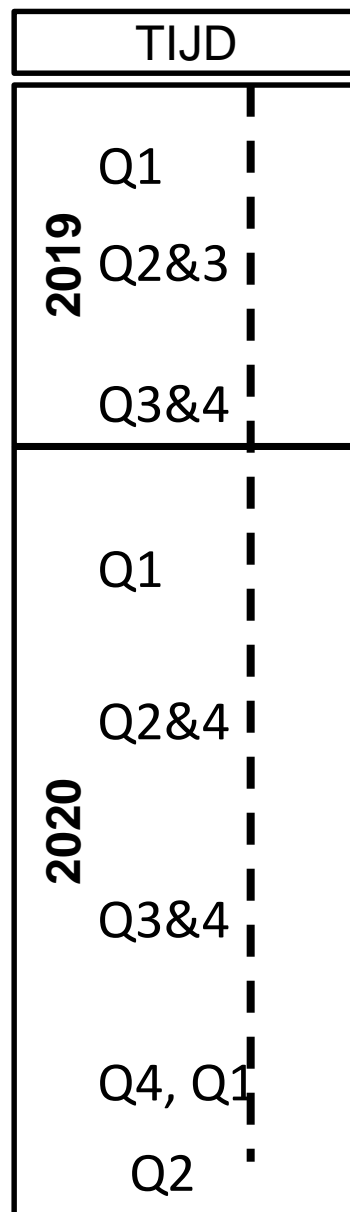
Ruimtelijke contour (REP)

Inbreng college:

- Aandacht voor lokaal draagvlak en lokale participatieprocessen (temporisering regionale processen)
- Verder uitwerking kwalitatieve vraagstukken per thema nodig
- Belang van autogebruik bij mobiliteitsvraagstukken; niet enkel naar OV kijken
- Maatwerk en draagvlak bij transformatie- en transitievraagstukken voor de landbouw
- Wederkerigheid bij energietransitie-vraagstuk (voornamelijk RES)

Gemeentelijke omgevingsvisie

Omgevingsvisie



Bijeenkomst werkgroep REP 11 juni

Bijeenkomst werkgroep REP 11 juni

Inventarisatie behoeften leden van de werkgroep:

- Workshop of ander vorm gericht op de inhoud?
- Welke onderwerpen moeten aan bod komen?
- Etc.