



Systematiek financiën IBOR




gemeente
WOERDEN

Presentatie April



The screenshot shows a GIS application interface. On the left, there is a 'Lagen' (Layers) panel with a tree view of various map layers. The main area is a map showing a city street network with a specific area highlighted in red. Below the map is a data table with the following columns: Selecteer, Hoofde, Beheerobjecttype, Beheerobjectomschrijving, Kenmerk 1, Kenmerk 2, Hoofdeheid, Einheid, Beheerder, Aanbesteding, and Straatnaam. The table contains three rows of data.

Selecteer	Hoofde	Beheerobjecttype	Beheerobjectomschrijving	Kenmerk 1	Kenmerk 2	Hoofdeheid	Einheid	Beheerder	Aanbesteding	Straatnaam
	Wegen	Wegvakonderdeel	000219/1/2	voetpad	betonsteegje	66,87	m2	WEG-BOUW-NIEUW-ON-Beheerder	basis onderhoud (B)	Hugo Janszstraat
	Wegen	Wegvakonderdeel	000219/1/1	fietspad	betonsteegje	94,13	m2	WEG-BOUW-NIEUW-ON-Beheerder	basis onderhoud (B)	Hugo Janszstraat
	Wegen	Wegvakonderdeel	000219/1/2	fietspad	gebitalen links	33,00	m2	WEG-BOUW-NIEUW-ON-Beheerder	basis onderhoud (B)	Hugo Janszstraat



260 ha verhard oppervlak



Riolering



Weg

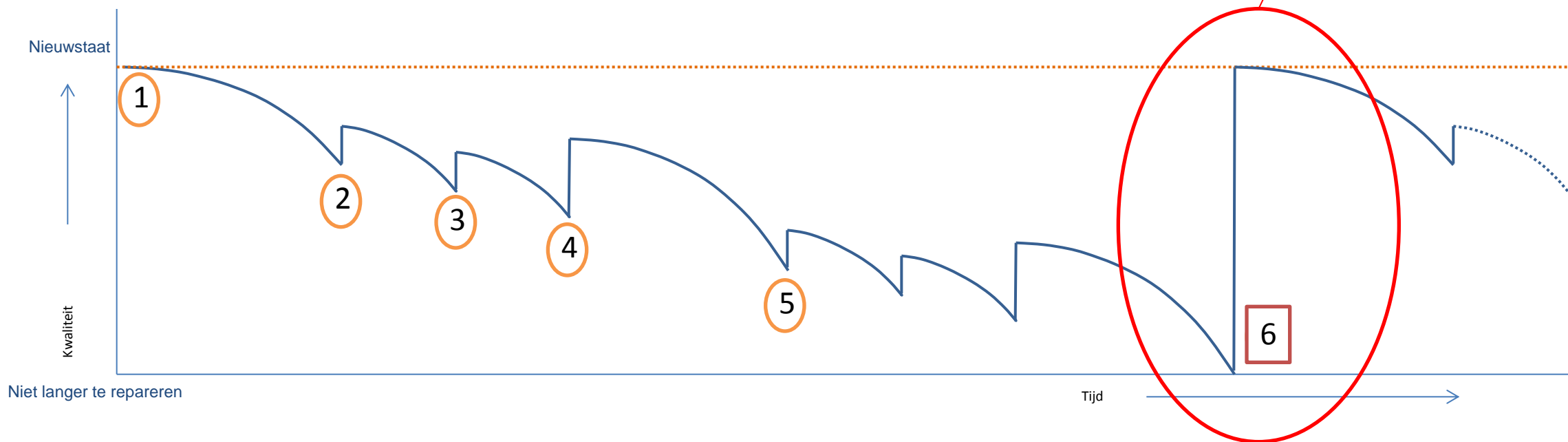


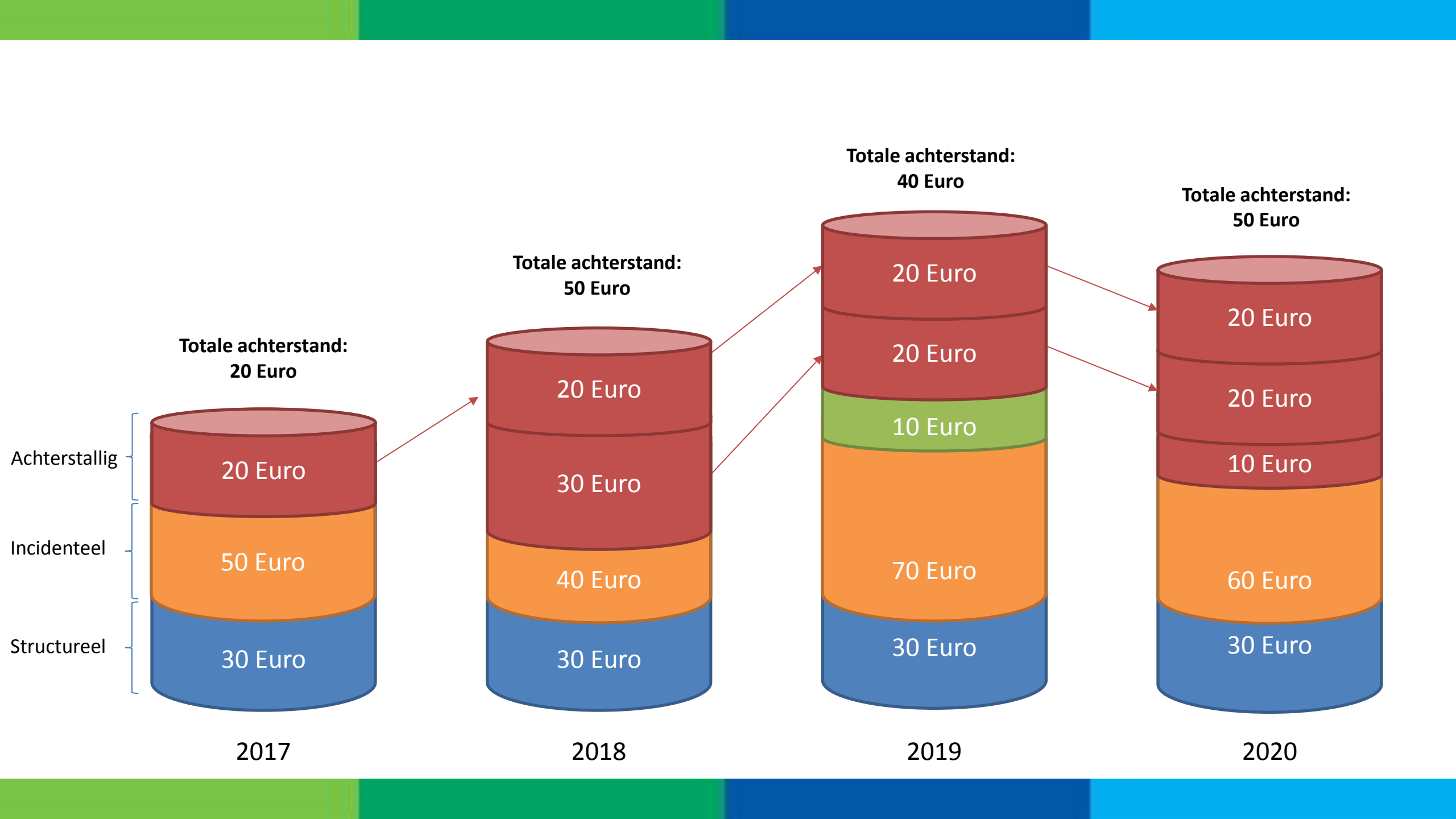
versus

Auto



Investerings onderdeel van de beheer en onderhoudscyclus





**Totale achterstand:
20 Euro**

**Totale achterstand:
50 Euro**

**Totale achterstand:
40 Euro**

**Totale achterstand:
50 Euro**

Achterstallig
Incidenteel
Structureel

2017

2018

2019

2020

Gewenste situatie; 1 bedrag voor beheer en onderhoud + investeringen (vervangingen en reconstructies)



2017



2018




2019



2020

Keuzes van de raad



$$\textit{Areaal} \times \textit{kwaliteit} = \text{€}$$



Spelen

